
















MACROZONEAMENTO

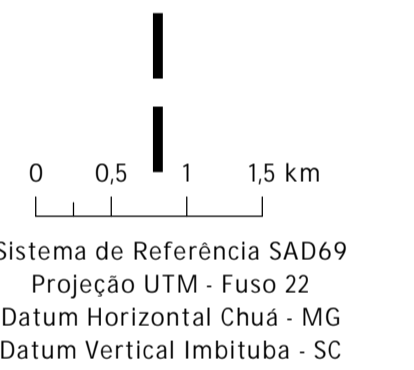
Plano Diretor Participativo

LEGENDA

-  Macrozonas Urbanas
-  Macrozona Rural do Aguti
-  Macrozona Rural do Pitanga
-  Macrozona Rural do Entorno da Sede
-  Macrozona de Preservação Ambiental da Serra do Tijucas
-  Zona de Proteção Ambiental dos Morros da Onça e da Cruz
-  Zona de Preservação Permanente do Morro Pelado
-  Área de Uso Limitado do Indaia
-  Área de Proteção de Manancial da Vasca
-  Área de Proteção de Manancial do Tirol

CONVENÇÕES CARTOGRÁFICAS

-  Rodovias SC-411 e SC-408
-  Estradas municipais
-  Cursos d'água
-  Linha de transmissão de energia elétrica
-  Localidades



FONTE DE DADOS

Oficinas de Elaboração da Pré-Proposta do Projeto de Lei do Plano Diretor do Município de Nova Trento - Outubro, Novembro e Dezembro/2007;
Base Cartográfica Digital GIS CARTOGRAFIA e GRANFPOLIS- Escala 1:50.000;
Prefeitura Municipal de Nova Trento, 2007;
Levantamentos em Campo, 2007.

CONVÊNIO ASSOCIAÇÃO DOS MUNICÍPIOS DA REGIÃO DA GRANDE FLORIANÓPOLIS "GRANFPOLIS"
Programa: "PLANO FEITO EM CASA"
PLANO DIRETOR PARTICIPATIVO: O MUNICÍPIO É QUE FAZ!

CONTRATANTE

Prefeitura Municipal de Nova Trento

EQUIPE TÉCNICA

Arq. e Urb. Valesca Marques
Eng. Agrim. Maicon R. de Oliveira
Geóg. Vinicius Constante
Des. Juliano Garcia Paiva

ASSESSORIA TÉCNICA

Geóg. Eugenia Karnaukhova
Arq. e Urb. Renato Tibiriçá de Saboya

APOIO

Grupo Executor do Plano Diretor Participativo do Município de Nova Trento

Nova Trento, 2008.

