



**Conselho de Arquitetura e Urbanismo  
do Brasil**

**CERTIDÃO DE ACERVO TÉCNICO COM ATESTADO**  
Resolução Nº 93 de 07 de Novembro de 2014

**CERTIDÃO DE ACERVO TÉCNICO COM ATESTADO**

**Nº 0000000743308**



2022000743308



Validade: Indeterminada

CERTIFICAMOS, para os devidos fins, que consta em nossos arquivos o registro de Acervo referente ao(s) Registro(s) de Responsabilidade Técnica - RRTs abaixo discriminado(s):

**DADOS DO PROFISSIONAL**

Profissional: ALINE FERNANDA FÜRST

Título do Profissional: Arquiteto e Urbanista

Data de obtenção do título: 06/04/2021

Registro Nacional: 00A2594943

Data de Registro: 08/07/2021

Validade: Indefinida

**ANOTAÇÃO DE CURSO**

- Nenhum curso anotado.

**DADOS DOS REGISTROS DE RESPONSABILIDADE TÉCNICA-RRT**

Número do RRT: 12035310

Tipo do RRT: RRT SIMPLES

Registrado em: 03/06/2022

Forma de registro: INICIAL

Participação Técnica: INDIVIDUAL

Descrição:

GEORREFERENCIAMENTO PARA IMPLANTAÇÃO DE REDE DE MARCOS GEODESICOS, CONTEMPLANDO LEVANTAMENTO TOPOGRAFICO COM CADASTRO DE FACE DE QUADRA, CADASTRO DE LOGRADOURO, VETORIZAÇÃO E CALCULO DE ÁREA DE LOTES E EDIFICAÇÕES, CADASTRO IMOBILIARIO/FÍSICO DAS UNIDADES IMOBILIARIAS COM FOTOS DE TESTADAS E MONTAGEM DE BANCO DE DADOS

Empresa contratada: LS TOPOGRAFIA E GEORREFERENCIAMENTO LTDA  
CNPJ: 41.098.825/0001-78

**DADOS DO CONTRATO**

Contratante: Prefeitura Municipal de Rio Negrinho  
CPF/CNPJ: 83102756000179

AVENIDA Richard Schweitzer Albuquerque

Nº 200

Complemento:

Cidade: RIO NEGRINHO

Bairro: Centro

UF: SC

CEP: 89295000

Contrato:

Celebrado em 19/05/2022

Valor do contrato: R\$ 17.910,00

Tipo do Contratante:

Data de Início: 19/05/2022

Data de Fim: 2022-06-03

**ATIVIDADE TÉCNICA REALIZADA**

4.1.1 - Levantamento topográfico por imagem , 84518.77 m²; 4.1.3 - Georreferenciamento , 84518.77 m²; 4.1.4 - Levantamento topográfico planialtimétrico , 84518.77 m²; 4.1.5 - Análise de dados georreferenciados e topográficos , 84518.77 m²; 4.3.2 - Diagnóstico socioeconômico e ambiental , 84518.77 m²;

**ENDEREÇO DA OBRA/SERVIÇO**



**Conselho de Arquitetura e Urbanismo  
do Brasil**

**CERTIDÃO DE ACERVO TÉCNICO COM ATESTADO**

Resolução Nº 93 de 07 de Novembro de 2014

**CERTIDÃO DE ACERVO TÉCNICO COM ATESTADO**

**Nº 0000000743308**



20220000743308



R ARACY PINTO GUILGEN

Nº SN

Complemento:

Cidade: RIO NEGRINHO

Bairro: SÃO PEDRO

UF: SC

CEP: 89295000

Coordenadas Geográficas:

**DESCRIÇÃO**

CERTIDÃO DE ACERVO TÉCNICO COM ATESTADO

**INFORMAÇÕES IMPORTANTES**

- Esta certidão perderá a validade e será anulada, caso ocorra alterações das informações constantes do Atestado registrado ou do RRT vinculado ou caso sejam constatadas que são inverídicas as informações constantes do RRT, do atestado ou do requerimento da certidão.

- Certificamos que se encontra vinculado à presente CAT o atestado apresentado em cumprimento à Lei nº 8.666/93, expedido pela pessoa jurídica contratante, a quem cabe a responsabilidade pela veracidade e exatidão das informações nele constantes. É de responsabilidade deste Conselho a verificação da atividade profissional em conformidade com a Lei nº 12.378/2010 e Resoluções do Conselho de Arquitetura e Urbanismo do Brasil (CAU/BR)

- A Certidão de Acervo Técnico (CAT) à qual o atestado está vinculado constituirá prova da capacidade técnico-profissional da pessoa jurídica somente se o responsável técnico indicado estiver ou venha a ser integrado ao seu quadro técnico por meio de declaração entregue no momento da habilitação ou da entrega das propostas

- Certificamos, ainda, que nos termos do artigo 2º da Lei nº 12.378/2010 e artigos 2º e 3º da Resolução nº 21/2012-CAU/BR, esta Certidão é válida somente para os serviços condizentes com as atribuições profissionais acima discriminadas

- Em conformidade com o que determina o Art. 45 da Lei 12.378, toda realização de trabalho de competência privativa ou de atuação compartilhadas com outras profissões regulamentadas será objeto de Registro de Responsabilidade Técnica - RRT

- Válida em todo o território nacional.

Certidão nº 743308/2022

Expedida em 14/06/2022 12:06:00, SÃO BENTO DO SUL/SC, CAU/SC

Chave de Impressão: Z9929BDDZZDB6WY91Z80



**Certidão de Acervo Técnico - CAT**  
Resolução nº 1.025, de 20 de outubro de 2009  
Conselho Regional de Engenharia e Agronomia de Santa Catarina

**CREA-SC**

CAT COM REGISTRO DE ATESTADO  
**252022140635**  
Atividade concluída

CERTIFICAMOS, em cumprimento ao disposto na Resolução nº 1.025, de 30 de outubro de 2009 do Confea, que consta dos assentamentos deste Conselho Regional de Engenharia e Agronomia de Santa Catarina - CREA-SC, o Acervo Técnico do(a) profissional e Anotação(ões) de Responsabilidade Técnica-ART abaixo descritos:

Profissional.: **DIOGO SANTOS ROCHA**  
Registro.....: AL S3 168189-3  
C.P.F.....: 047.914.144-46  
Data Nasc....: 31/10/1982  
Títulos.....: ENGENHEIRO AGRIMENSOR  
DIPLOMADO EM 24/02/2016 PELO(A)  
UNIVERSIDADE FEDERAL DE ALAGOAS  
MACEIO - AL



**•ART 8307610-0**

Empresa.....: LS TOPOGRAFIA E GEORREFERENCIAMENTO LTDA  
Proprietário.: PREFEITURA MUNICIPAL DE RIO NEGRINHO  
Endereço Obra: AVENIDA RICHARD SCHWEITZER ALBUQUERQUE 200  
Bairro..... CENTRO  
89295 - RIO NEGRINHO - SC  
Registrada em: 02/06/2022 Baixada em.. 07/06/2022  
Período (Previsto) - Início: 19/05/2022 Término.....: 03/06/2022

Autoria: INDIVIDUAL  
Tipo...: NORMAL  
ANALISE  
LEVANTAMENTO

AEROFOTOGRAMETRIA  
Dimensão do Trabalho ...: 84.518,77 METRO(S) QUADRADO(S)

PROJETO  
DESENHO TECNICO  
AEROFOTOGRAMETRIA  
Dimensão do Trabalho ...: 84.518,77 METRO(S) QUADRADO(S)

ANALISE  
LEVANTAMENTO  
FOTOGRAMETRIA  
Dimensão do Trabalho ...: 84.518,77 METRO(S) QUADRADO(S)

PROJETO  
DESENHO TECNICO  
FOTOGRAMETRIA  
Dimensão do Trabalho ...: 84.518,77 METRO(S) QUADRADO(S)

ANALISE  
LEVANTAMENTO  
FOTOINTERPRETACAO  
Dimensão do Trabalho ...: 84.518,77 METRO(S) QUADRADO(S)

COORDENACAO  
DESENHO TECNICO  
FOTOINTERPRETACAO  
Dimensão do Trabalho ...: 84.518,77 METRO(S) QUADRADO(S)

COORDENACAO

Para obter o código QR impresso na CAT  
acesse o site: [www.crea-sc.org.br/creane/valcertidao\\_acervo.php](http://www.crea-sc.org.br/creane/valcertidao_acervo.php)  
e informe o número da Certidão e sua data de emissão.

Registro realizado eletronicamente  
vinculado ao direcionamento no site:  
informando o número da Certidão e

Registro realizado a partir do protocolo nº 72200047386  
e 09/06/2022, página 1 de 5  
CAT nº 252022140





**Certidão de Acervo Técnico - CAT**  
 Resolução nº 1.025, de 20 de outubro de 2009  
 Conselho Regional de Engenharia e Agronomia de Santa Catarina

**CREA-SC**

CAT COM REGISTRO DE ATESTADO  
**252022140635**  
 Atividade concluída



LEVANTAMENTO

CADASTRO TECNICO MULTIFINALITARIO

Dimensão do Trabalho ... 142,00 UNIDADE(S)

DETALHAMENTO

SUPERVISAO

CADASTRO TECNICO MULTIFINALITARIO

Dimensão do Trabalho ... 142,00 UNIDADE(S)

ESTUDO

LEVANTAMENTO

CARTOGRAFIA PARA MAPEAMENTO TOPOGRAFICO

Dimensão do Trabalho ... 84.518,77 METRO(S) QUADRADO(S)

DESENHO TECNICO

MEMORIAL DESCRITIVO

CARTOGRAFIA PARA MAPEAMENTO TOPOGRAFICO

Dimensão do Trabalho ... 84.518,77 METRO(S) QUADRADO(S)

AVALIACAO

ESTUDO

CARTOGRAFIA PARA MAPEAMENTO TOPOGRAFICO

Dimensão do Trabalho ... 142,00 UNIDADE(S)

MEMORIAL DESCRITIVO

SUPERVISAO

CARTOGRAFIA PARA MAPEAMENTO TOPOGRAFICO

Dimensão do Trabalho ... 142,00 UNIDADE(S)

AVALIACAO

LEVANTAMENTO

DRENAGEM

Dimensão do Trabalho ... 1.809,73 METRO(S) QUADRADO(S)

DESENHO TECNICO

PROJETO

DRENAGEM

Dimensão do Trabalho ... 1.809,73 METRO(S) QUADRADO(S)

LEVANTAMENTO

PROJETO

ESTRADAS

Dimensão do Trabalho ... 1.809,73 METRO(S)

DESENHO TECNICO

ANALISE

ESTRADAS

Dimensão do Trabalho ... 1.809,73 METRO(S)

ANALISE

COORDENACAO

GEOPROCESSAMENTO

Dimensão do Trabalho ... 84.518,77 METRO(S) QUADRADO(S)

DIMENSIONAMENTO

DETALHAMENTO

GEOPROCESSAMENTO

Dimensão do Trabalho ... 84.518,77 METRO(S) QUADRADO(S)

ESTUDO

DETALHAMENTO

Registro realizado eletronicamente em 09/06/2022, página 2 de 5  
 Para obter acesso ao código QR impresso na CAT  
 www.crea-sc.org.br/crea/valcertidao\_acervo.php  
 informando o número da Certidão.

Registro realizado a partir do protocolo nº 72200047386  
 CAT nº 25202214r  
 de 09/06/2022, página 2 de 5





**Certidão de Acervo Técnico - CAT**  
 Resolução nº 1.025, de 20 de outubro de 2009  
 Conselho Regional de Engenharia e Agronomia de Santa Catarina

**CREA-SC**

CAT COM REGISTRO DE ATESTADO  
**252022140635**  
 Atividade concluída



SISTEMA DE INFORMACOES GEOGRAFICAS - SIG  
 Dimensão do Trabalho ... 142,00 UNIDADE(S)  
 ELABORACAO  
 CONSULTORIA  
 SISTEMA DE INFORMACOES GEOGRAFICAS - SIG  
 Dimensão do Trabalho ... 142,00 UNIDADE(S)  
 LEVANTAMENTO  
 DETALHAMENTO  
 TOPOGRAFIA - LEVANTAMENTO PLANIALTIMETRICO  
 Dimensão do Trabalho ... 84.518,77 METRO(S) QUADRADO(S)  
 DESENHO TECNICO  
 MEMORIAL DESCRITIVO  
 TOPOGRAFIA - LEVANTAMENTO PLANIALTIMETRICO  
 Dimensão do Trabalho ... 84.518,77 METRO(S) QUADRADO(S)  
 LOCACAO  
 DETALHAMENTO  
 TOPOGRAFIA - LOCACAO DE DETALHES  
 Dimensão do Trabalho ... 84.518,77 METRO(S) QUADRADO(S)  
 DESENHO TECNICO  
 PROJETO  
 TOPOGRAFIA - LOCACAO DE DETALHES  
 Dimensão do Trabalho ... 84.518,77 METRO(S) QUADRADO(S)  
 LEVANTAMENTO PLANIALTIMETRICO E AEROFOTOGRAMETRIA COM GSD DE 2CM PARA  
 FINALIDADE DE REURB DE 142 UNIDADES CONTEMPLANDO PROJETO URBANISTICO MDT E MDS  
 PERFILAMENTO A LASER E MAPEAMENTO DE VIAS

Registro realizado eletronicamente vinculado ao direitamento no site: www.crea-sc.org.br/creane/valcertidao\_acervo.php.  
 Informando o número da Certidão.

Registro realizado a partir do protocolo nº 72200047386 de 09/06/2022, página 3 de 5  
 CAT nº 25202214



CERTIFICAMOS, finalmente, que se encontra vinculado à presente Certidão de Acervo Técnico - CAT, certificado conforme processo n. 72200047386, o atestado anexo expedido pelo contratante da obra/serviço, a quem cabe a responsabilidade pela veracidade e exatidão das informações nele constantes.

Certidão de Acervo Técnico n. 252022140635  
 09/06/2022, 16:10:33

A CAT à qual o atestado está vinculado é o documento que comprova o registro do atestado no CREA.  
 A CAT à qual o atestado está vinculado constituirá prova de capacidade técnico-profissional da pessoa jurídica somente se o responsável técnico indicado estiver ou venha a ser integrado ao seu quadro técnico por meio de declaração entregue no momento da habilitação ou da entrega das propostas.  
 A CAT é válida em todo o território nacional.

A CAT perderá a validade no caso de modificação dos dados técnicos qualitativos e quantitativos nele contidos, bem como de alteração da situação do registro da ART.  
 A autenticidade e a validade desta certidão deve ser confirmada no site do CREA-SC (www.crea-sc.org.br) ou no site do CONFEA (www.confea.org.br).  
 A falsificação deste documento constitui crime previsto no Código Penal Brasileiro, sujeitando o autor à respectiva ação penal.



Conselho Regional de Engenharia e Agronomia de Santa Catarina  
 Rodovia Admar Gonzaga, 2125 - Itacorubi - Florianópolis (SC), CEP: 88034-001  
 Telefone: (48) 3331-2000 Fax: (48) 3331-2009 E-mail: crea-sc@crea-sc.org.br



### ATESTADO DE CAPACIDADE TÉCNICA

Atesto para os devidos fins, que a empresa **LS TOPOGRAFIA E GEORREFERENCIAMENTO LTDA**, inscrita no CNPJ nº 41.098.825/0001-78, CREA/SC 188023-2, Registro 0218426437, com sede na Rua São Bento, 40, Avencal, Piên/PR, prestou os serviços de **Levantamento planialtimétrico e aerogrametria com GSD de 2cm para finalidade de REURB de 142 unidades contemplando projeto urbanístico MDT e MDS. Perfilamento a laser e mapeamento de vias**, para a contratante **PREFEITURA DE RIO NEGRINHO**, pessoa jurídica de direito público, inscrito no CNPJ 83.102.756/0001-79, situada na Rua Aracy Pinto Guilgen, bairro São Pedro, na cidade de Rio Negrinho/SC, CEP 89295-000.

ITEM	DESCRIÇÃO	QTDE
01	Análise – Levantamento – Projeto – Desenho técnico – Aerofotogrametria	84.518,77 metros quadrados
02	Análise – levantamento – projeto – desenho técnico – Fotogrametria	84.518,77 metros quadrados
03	Análise – Levantamento – coordenação – desenho técnico – Fotointerpretação	84.518,77 metros quadrados
04	Coordenação – Levantamento – Detalhamento – Supervisão – Cadastro técnico multifinalitário	142,00 unidades
05	Estudo – Levantamento – Desenho técnico – Memorial descritivo – Cartografia para mapeamento topográfico	84.518,77 metros quadrados
06	Avaliação – Estudo – Memorial descritivo – supervisão – Cartografia para mapeamento topográfico	142,00 unidades
07	Avaliação – Levantamento – desenho técnico – projeto – drenagem	1.809,73 metros quadrados
08	Levantamento – projeto – desenho técnico – análise – estradas	1.809,73 metros

Rua Aracy Pinto Guilgen, s/n – bairro Centro  
Rio Negrinho – Santa Catarina



PREFEITURA DE  
RIO NEGRINHO/SC



09	Análise – Coordenação – Dimensionamento – Detalhamento – Geoprocessamento	84.518,77 metros quadrados
10	Estudo – Detalhamento – elaboração – consultoria – Sistema de informações geográficas – SIG	142,00 unidades
11	Levantamento – detalhamento – desenho técnico – memorial descritivo – topografia – levantamento planialtimétrico	84.518,77 metros quadrados
12	Locação – detalhamento – desenho técnico – projeto – topografia – locação de detalhes	84.518,77 metros quadrados

1. **Endereço da obra/serviço técnico:** Avenida Richard Schweitzer Albuquerque, nº 200 – bairro Centro, na cidade de Rio Negrinho/SC, CEP 89295-000.
2. **Período de execução:** Início em 19/05/2022 e término em 03/06/2022
3. **ART nº** 2520228307610-0.
4. **Responsável técnico:** Diogo Santos Rocha – Engenheiro Agrimensor, Registro 168189-3 SC, RNP 021826437.
5. **Valor do Contrato:** R\$ 17.910,00 (dezesete mil, novecentos e dez reais).

Rio Negrinho (SC), 06 de junho de 2022.

Prefeitura Municipal de Rio Negrinho

  
Marcelo Streit

Secretário Municipal de Habitação

PREFEITURA DE RIO NEGRINHO/SC

Marcelo Streit

Secretário de Habitação e Promoção Social

CPF: 057.647.559-99

Rua Aracy Pinto Guilgen, s/n – bairro Centro  
Rio Negrinho – Santa Catarina

atirar o código QR impresso na CAT  
www.crea-sc.org.br/crea/validacao\_acevvo.php,  
servo Técnico e sua data de emissão.

Registro realizado eletronicamente  
vinculada ou direitamento no sítio:  
informando o número da Certidão.

Registro realizado a partir do protocolo nº 72200047386  
de 09/06/2022, página 5 de 5  
CAT nº 252022140535





**Certidão de Acervo Técnico - CAT**  
Resolução nº 1.025, de 20 de outubro de 2009

**CREA-SC**

CAT COM REGISTRO DE ATESTADO

**252022141389**

Conselho Regional de Engenharia e Agronomia de Santa Catarina

Atividade concluída

CERTIFICAMOS, em cumprimento ao disposto na Resolução nº 1.025, de 30 de outubro de 2009 do Confea, que consta dos assentamentos deste Conselho Regional de Engenharia e Agronomia de Santa Catarina - CREA-SC, o Acervo Técnico do(a) profissional e Anotação(ões) de Responsabilidade Técnica-ART abaixo descritos:

Profissional.: **RODRIGO LUY**

Registro.....: SC S1 081604-9

C.P.F.....: 047.338.239-32

Data Nasc....: 13/02/1985

Títulos.....: ENGENHEIRO FLORESTAL  
DIPLOMADO EM 29/03/2007 PELO(A)  
UNIVERSIDADE DO CONTESTADO - UNC  
MAFRA - SC

Títulos.....: ENGENHEIRO DE SEGURANCA DO TRABALHO  
DIPLOMADO EM 18/11/2010 PELO(A)  
UNIVERSIDADE DO CONTESTADO - UNC  
MAFRA - SC

**•ART 8351066-8**

Empresa.....: LS TOPOGRAFIA E GEORREFERENCIAMENTO LTDA

Proprietário.: SMARTECH IND E COM DE EQUIP IND LTDA

Endereço Obra: RUA FRANCISCO JOSE NEUMANN SN ZONA URBANA

Bairro..... DONA FRANCISCA  
89290 - SAO BENTO DO SUL - SC

Registrada em: 05/07/2022 Baixada em.. 06/07/2022

Período (Previsto) - Início: 02/05/2022 Término.....: 05/07/2022

Autoria: INDIVIDUAL

Tipo...: NORMAL

LEVANTAMENTO

SERVICO TOPOGRAFICO PLANIMETRICO

Dimensão do Trabalho ..: 150.000,00 METRO(S) QUADRADO(S)

GEOPROCESSAMENTO

Dimensão do Trabalho ..: 150.000,00 METRO(S) QUADRADO(S)

TOPOGRAFIA

Dimensão do Trabalho ..: 150.000,00 METRO(S) QUADRADO(S)

LEVANTAMENTO

PROJETO

FOTOGRAMETRIA

Dimensão do Trabalho ..: 150.000,00 METRO(S) QUADRADO(S)

DESENHO TECNICO

FOTOGRAMETRIA

Dimensão do Trabalho ..: 150.000,00 METRO(S) QUADRADO(S)

LEVANTAMENTO

PROJETO

AEROFOTOGRAMETRIA

Dimensão do Trabalho ..: 150.000,00 METRO(S) QUADRADO(S)

DESENHO TECNICO

AEROFOTOGRAMETRIA

Dimensão do Trabalho ..: 150.000,00 METRO(S) QUADRADO(S)



Registro realizado eletronicamente vinculado ou direitamento no site: www.crea-sc.org.br/creane/valcertidao\_acervo.php, informando o número da Certidão.

Registro realizado a partir do protocolo nº 72200057026 CAT nº 25202214, de 06/07/2022, página 1 de 4







**Certidão de Acervo Técnico - CAT**  
 Resolução nº 1.025, de 20 de outubro de 2009  
 Conselho Regional de Engenharia e Agronomia de Santa Catarina

**CREA-SC**

CAT COM REGISTRO DE ATESTADO  
**252022141389**  
 Atividade concluída



DETALHAMENTO  
 LEVANTAMENTO

SERVICO TOPOGRAFICO PLANIALTIMETRICO

Dimensão do Trabalho ...: 150.000,00 METRO(S) QUADRADO(S)

PROJETO

SERVICO TOPOGRAFICO PLANIALTIMETRICO

Dimensão do Trabalho ...: 150.000,00 METRO(S) QUADRADO(S)

LEVANTAMENTO TOPOGRAFICO PLANIALTIMETRICO GEORREFERENCIADO CADASTRAL  
 DETALHADO COM AEROFOTOGRAFOMETRIA PERFILAMENTO A LASER GERACAO DE MDS MDT LOCAÇÃO DE  
 MARCOS DE CONCRETO COMO MALHA GEODESICA

CERTIFICAMOS, finalmente, que se encontra vinculado à presente Certidão de Acervo Técnico - CAT, certificado conforme processo n. 72200057026, o atestado anexo expedido pelo contratante da obra/serviço, a quem cabe a responsabilidade pela veracidade e exatidão das informações nele constantes.

Certidão de Acervo Técnico n. 252022141389  
 06/07/2022, 14:42:12

A CAT à qual o atestado está vinculado é o documento que comprova o registro do atestado no CREA.  
 A CAT à qual o atestado está vinculado constituirá prova de capacidade técnico-profissional da pessoa jurídica somente se o responsável técnico indicado estiver ou venha a ser integrado ao seu quadro técnico por meio de declaração entregue no momento da habilitação ou da entrega das propostas.  
 A CAT é válida em todo o território nacional.

A CAT perderá a validade no caso de modificação dos dados técnicos qualitativos e quantitativos nele contidos, bem como de alteração da situação do registro da ART.  
 A autenticidade e a validade desta certidão deve ser confirmada no site do CREA-SC ([www.crea-sc.org.br](http://www.crea-sc.org.br)) ou no site do CONFEA ([www.confea.org.br](http://www.confea.org.br)).  
 A falsificação deste documento constitui crime previsto no Código Penal Brasileiro, sujeitando o autor à respectiva ação penal.



Conselho Regional de Engenharia e Agronomia de Santa Catarina  
 Rodovia Admar Gonzaga, 2125 - Itacorubi - Florianópolis (SC), CEP: 88034-001  
 Telefone: (48) 3331-2000 Fax: (48) 3331-2009 E-mail: [crea-sc@crea-sc.org.br](mailto:crea-sc@crea-sc.org.br)



afetir acesse o código QR impresso na CAT  
[www.crea-sc.org.br/crea-sc/validacao\\_acervo.php](http://www.crea-sc.org.br/crea-sc/validacao_acervo.php)  
 envio Técnico e sua data de emissão.

Registro realizado eletronicamente  
 vinculada ou direitamento no site:  
 informando o número da Certidão.

Registro realizado a partir do protocolo nº 72200057026  
 de 06/07/2022, página 2 de 4  
 CAT nº 25202214



## ATESTADO DE CAPACIDADE TÉCNICA

Atesto para os devidos fins, que a empresa **LS TOPOGRAFIA E GEORREFERENCIAMENTO LTDA**, inscrita no CNPJ nº 41.098.825/0001-78, CREA/SC 188023-2, com sede na Rua São Bento, 40, bairro Avencal, Piên/PR, prestou os serviços de Levantamento topográfico planialtimétrico georreferenciado cadastral detalhado com aerofotogrametria, perfilamento a laser, geração de MDS, MDT, locação de marcos de concreto como malha geodésica, para o Contratante **SMARTECH INDUSTRIA E COMERCIO DE EQUIPAMENTOS INDUSTRIAIS LTDA**, pessoa jurídica de direito privado, inscrita no CNPJ 08.700.337/0001-13, com sede na Rua Francisco José Neumann, s/n – bairro Dona Francisca, na cidade de São Bento do Sul/SC, CEP 89284-520.

1. **Contrato:** 34/2022.


ÍTEM	DESCRIÇÃO	QTDE
01	Levantamento – Serviço topográfico planimétrico	150.000,00 metros quadrados
02	Levantamento – Geoprocessamento	150.000,00 metros quadrados
03	Levantamento – topografia	150.000,00 metros quadrados
04	Levantamento – Projeto – Desenho técnico – Fotogrametria	150.000,00 metros quadrados
05	Levantamento – Projeto – Desenho técnico – aerofotogrametria	150.000,00 metros quadrados
06	Detalhamento – levantamento – projeto – Serviço topográfico planialtimétrico	150.000,00 metros quadrados

**Endereço da obra/serviço técnico:** Rua Francisco José Neumann, s/n – bairro Dona Francisca, zona urbana, na cidade de São Bento do Sul/SC, CEP 89284-520.

**Período de execução:** Início em 02/05/2022 e término em 05/07/2022.

**ART nº** 8351066-8.

**R. Francisco José Neuman, 178  
Dona Francisca  
São Bento do Sul – SC  
CEP 89284-520**



**Responsável técnico:** Rodrigo Luy – Engenheiro Florestal, e Engenheiro de Segurança do Trabalho. Registro 081604-9, RNP 2502129303.

**Valor do Contrato:** R\$ 7.500,00 (sete mil e quinhentos reais).

São Bento do Sul (SC), 06 de julho de 2022.

CESAR

RUTHES:00760961905

Assinado de forma digital por  
CESAR RUTHES:00760961905  
Dados: 2022.07.06 10:37:06 -03'00'

**SMARTECH IND. E COM. DE EQUIP. IND. LTDA**

CNPJ: 08.700.337/0001-13

Cesar Ruthes

CPF 007.609.619-05

Diretor

Para obter o código QR impresso na CAT  
www.crea-sc.org.br/creane/valcertidao\_acervo.php,  
acervo Técnico e sua data de emissão.

Registro realizado eletronicamente  
vinculada ou direlamente no site  
informando o número da Certidão

Registro realizado a partir do protocolo nº 72200057026  
de 06/07/2022, página 4 de 4  
CAT nº 25202214



Registro realizado a partir do protocolo nº 72200057026  
CAT nº 252022141389 de 06/07/2022, página 1 de 4

R. Francisco José Neuman, 178  
Dona Francisca  
São Bento do Sul – SC  
CEP 89284-520



LS Topografia e Georreferenciamento LTDA

CNPJ: 41.098.825/0001-78

Rua São Bento, nº 40, Avencal - CEP: 83.860-000 - Piên - PR

E-mail: lstopografiaegeo@gmail.com



## CONTRATO PARTICULAR DE PRESTAÇÃO DE TRABALHO

Pelo presente instrumento particular de Contrato de Trabalho, que fazem de um lado:

**LS TOPOGRAFIA E GEORREFERENCIAMENTO LTDA**, pessoa jurídica de direito privado, situada a Rua São Bento nº 40, Avencal em Piên – PR, inscrita no CNPJ 41.098.825/0001-78, neste ato representada por sua sócia proprietária Hemanuelle Lisboa da Silva brasileira, casada, empresária, residente e domiciliada à Rod SC 418, nº 9274, Santo Antônio – Campo Alegre- SC, carteira de identidade nº 4.245.814 SSP/SC e CPF nº 074.722.439-06, neste ato denominada CONTRATANTE.

**RODRIGO LUY**, brasileiro, casado, empresário Engenheiro Florestal, residente e domiciliado à rodovia sc 418 nº 9274, Bairro Santo Antônio, na cidade de Campo Alegre - SC, inscrito no CPF sob nº 047.338.239-32 e no CREA-SC nº 0811604-9, neste ato, designado de CONTRATADO, ficam ajustados entre as partes o seguinte:

**CLAUSULA 1ª**– O CONTRATADO, exercerá as atividades de responsabilidade Técnica da CONTRATANTE como Engenheiro Florestal.

**CLAUSULA 2ª**–O CONTRATANTE pagará ao CONTRATADO a importância mensal mínima da classe por seus serviços descritos na clausula primeira, no valor de 06 (seis) salários mínimos vigentes, equivalente a R\$ 7.272,00 (Sete mil duzentos e setenta e dois reais) tendo seu reajuste de acordo com as leis que o rege.

Parágrafo 1º - O CONTRATADO irá cumprir uma carga horária de 15 (quinze) horas semanais, a ser realizado nas terças-feiras 12:00h às 19:00h e nas quartas-feiras 7:00h às 12:00h – 13:00h às 16:00h.

Parágrafo 2º - O CONTRATANTE se compromete a pagar até o quinto dia do mês subsequente.



LS Topografia e Georreferenciamento LTDA

CNPJ: 41.098.825/0001-78

Rua São Bento, nº 40, Avencal - CEP: 83.860-000 - Piên - PR

E-mail: lstopografiaegeo@gmail.com



**CLAUSULA 3ª** – O presente Contrato de Trabalho é válido por 03 (três) anos, tendo início em 14 de Janeiro de 2022.

**CLAUSULA 4ª**–Ambas as partes obrigam-se a cumprir fielmente as disposições legais contratuais, responsabilizando-se o infrator as penas da lei e ressarcindo os prejuízos que porventura venha a causar a outra parte.

E, por assim terem justos e contratados, assinam o presente contrato, em 02 (duas) vias, diante das testemunhas, abaixo mencionadas, a tudo presentes.

São Bento do Sul (SC), 14 de Janeiro de 2022.

**FIRMA**  
SÃO BENTO DO SUL - SC  
**RECONHECIDA**

**Contratante: LS TOPOGRAFIA E GEORREFERENCIAMENTO LTDA**

CNPJ: 41.098.825/0001-78

**HEMANUELLE LISBOA DA SILVA LUY**

CPF: 074.722.439-06

RG 4.245.814 SSP/SC



**FIRMA**

**Contratado: RODRIGO LUY**

Engenheiro Florestal

CPF: 047.338.239-32

CREA-SC n 081604-9.

ESCRIVANIA DE PAZ DE CAMPO ALEGRE - COMARCA DE SÃO BENTO DO SUL - SC - *Escritório de Paz* - Rua Beneditina Constant, 744, Centro - CEP: 89294-000 - (47) 332-1955 - atendimento@cartorocampoalegre.com.br

**RECONHECIMENTO 138774** - Reconhecimento assinado por **RODRIGO LUY** em 31 de Janeiro de 2022

Campanha de Verificação de Assinaturas por **STAHLELUY** da verificador **ADRIELE CRISTINE**

Em 14 de Janeiro de 2022

Envolventes: R\$ 3,89 + Selo R\$ 3,11 -- Total: R\$7,00

Selo Digital de Fiscalização - Selo normal G1E13170-6DC

Para os dados do ato em selo fiscalizar.br

**TABELIONATO DE SÃO BENTO DO SUL**

RECONHECIMENTO E PROTESTO DE SÃO BENTO DO SUL - SC

HEMANUELLE LISBOA DA SILVA LUY

São Bento do Sul - SC, 02/02/2022

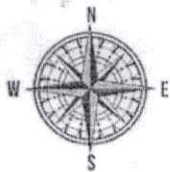
Em testemunha

Total: R\$ 7,00

Selo fiscalização do Tipo: NORMAL nº **G1R05925-1QXV**

SUFLEN DE SOUZA

ESCREVENTE AUTORIZADA



LS Topografia e Georreferenciamento LTDA

CNPJ: 41.098.825/0001-78

Rua São Bento, nº 40, Avencal - CEP: 83.860-000 - Piên - PR  
E-mail: lstopografiaegeo@gmail.com



## CONTRATO PARTICULAR DE PRESTAÇÃO DE TRABALHO

Pelo presente instrumento particular de Contrato de Trabalho, que fazem de um lado:

**LS TOPOGRAFIA E GEORREFERENCIAMENTO LTDA**, pessoa jurídica de direito privado, situada a Rua São Bento nº 40, Avencal em Piên – PR, inscrita no CNPJ 41.098.825/0001-78, neste ato representada por sua sócia proprietária Hemanuelle Lisboa da Silva Luy, brasileira, casada, empresária, residente e domiciliada à Rod SC 418, nº 9274, Santo Antônio – Campo Alegre- SC, carteira de identidade nº 4.245.814 SSP/SC e CPF nº 074.722.439-06, neste ato denominada CONTRATANTE.

**DIOGO SANTOS ROCHA**, brasileiro, solteiro, Engenheiro Agrimensor, residente e domiciliado à Rua Antonio Manoel Correa, nº 150 apto: 401 (BLOCO A) na cidade Jaraguá do Sul- SC, inscrita no CPF sob nº 047.914.144-46 e no CREA/SC nº 168189-3, neste ato, designado de CONTRATADO, ficam ajustados entre as partes o seguinte:

**CLAUSULA 1ª**– O CONTRATADO, exercerá as atividades de responsabilidade Técnica da CONTRATANTE como Engenheiro Agrimensor.

**CLAUSULA 2ª**–O CONTRATANTE pagará ao CONTRATADO a importância mensal mínima de classe por seus serviços descritos na clausula primeira, no valor de 06 (seis) salários mínimos vigentes tendo seu reajuste de acordo com as leis que o rege.

Parágrafo 1º - O CONTRATADO irá cumprir uma carga horária de 15 (quinze) horas semanais, a ser realizado de quarta-feira à sexta-feira, das 13:00h às 18:00h.

Parágrafo 2º - O CONTRATANTE se compromete a pagar até o quinto dia do mês subsequente.

**CLAUSULA 3ª** – O presente Contrato de Trabalho é válido por 03 (três) anos, tendo início em 20 de Janeiro de 2022.

LS TOPOGRAFIA E GEORREFERENCIAMENTO LTDA

Diogo Santos Rocha



LS Topografia e Georreferenciamento LTDA

CNPJ: 41.098.825/0001-78

Rua São Bento, nº 40, Avencal - CEP: 83.860-000 - Piên - PR

E-mail: lstopografiaegeo@gmail.com



CLAUSULA 4ª - Ambas as partes obrigam-se a cumprir fielmente as disposições legais contratuais, responsabilizando-se o infrator as penas da lei e ressarcindo os prejuízos que porventura venha a causar a outra parte.

E, por assim terem justos e contratados, assinam o presente contrato, em 02 (duas) vias, diante das testemunhas, abaixo mencionadas, a tudo presentes.

Piên (PR), 20 de Janeiro de 2022.

R. FIRMA

Contratante: LS TOPOGRAFIA E GEORREFERENCIAMENTO LTDA

CNPJ: 41.098.825/0001-78

HEMANUELLE LISBOA DA SILVA LUY

CPF: 074.722.439-06

RG 4.245.814 SSP/SC

1º TABELIONATO  
Notas e Protesto  
Comarca de Jaraguá do Sul

DIOGO SANTOS ROCHA

Contratado: DIOGO SANTOS ROCHA

ENGENHEIRO AGRIMENSOR

CPF: 047.914.144-46

CREA/SC 168189-3

1º TABELIONATO DE NOTAS E PROTESTO DA COMARCA DE JARAGUÁ DO SUL  
CARLOS FABRÍCIO GRIESBACH - TABELIÃO  
Rua Gal. Francisco Gomes de Oliveira, nº 200, Jardim Jaraguá do Sul - SC, CEP: 89251-900, Fone: (47) 3324-1111  
Fone de Atendimento: 09944 - 1888 - www.tabelionariosc.com.br

Reconheço como **AUTÊNTICA** a(s) firma(s) de  
**DIOGO SANTOS ROCHA**

Em Jaraguá do Sul - SC, em 20/01/2022. Z.E.S.  
HEMYLIN SABRINA MAAS - ESCRIVENTE  
Selo Digital de Fiscalização: GHQ04545-0JRR - NORMAL  
Emol: R\$ 3,89 - Selo(s): R\$ 3,11 = R\$ 7,00

Confira os dados do ato em: selo.tjsc.jus.br

ESCRIVANIA DE PAZ DE CAMPO ALEGRE - COMARCA DE SÃO BENT

DO SUL/SC - *Tabata Scheffer Brunnequell* - Escrivã de Paz

Rua Benjamin Constant, 744, Centro - CEP: 89264-000

--- (47) 3632-1955 - atendimento@cartoriocampoalegre.com.br ---

RECONHECIMENTO 138617 - Reconheço a assinatura por

AUTENTICIDADE de (1) HEMANUELLE LISBOA DA SILVA LUY

Campo Alegre/SC, 21 de janeiro de 2022

Em test. de verdade **CRISTIANE**

**NOGUEIRA**

Emolumentos: R\$ 3,89 + Selo: R\$ 3,11 - Total:

R\$ 7,00 - Selo Digital de Fiscalização - Selo

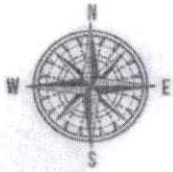
normal GJE12766-W6ZP

Confira os dados do ato em: selo.tjsc.jus.br



*Cristiane Nogueira*

LS TOPOGRAFIA E GEORREFERENCIAMENTO LTDA



*LS Topografia e Georreferenciamento LTDA*

*CNPJ: 41.098.825/0001-78*

*Rua São Bento, nº 40, Avencal - CEP: 83.860-000 - Piên - PR*

*E-mail: lstopografiaegeo@gmail.com*



## **CONTRATO PARTICULAR DE PRESTAÇÃO DE TRABALHO**

Pelo presente instrumento particular de Contrato de Trabalho, que fazem de um lado:

**LS TOPOGRAFIA E GEORREFERENCIAMENTO LTDA**, pessoa jurídica de direito privado, situada a Rua São Bento nº 40, Avencal em Piên – PR, inscrita no CNPJ 41.098.825/0001-78, neste ato representada por sua sócia proprietária Hemanuelle Lisboa da Silva Luy brasileira, casada, empresária, residente e domiciliada à Rod SC 418, nº 9274, Santo Antônio – Campo Alegre- SC, carteira de identidade nº 4.245.814 SSP/SC e CPF nº 074.722.439-06, neste ato denominada CONTRATANTE.

**ALINE FERNANDA FURST**, brasileira, solteira, Arquiteta, residente e domiciliada à Rua Carlos Furst, nº 468, bairro 25 de julho, na cidade de São Bento do Sul - SC, inscrita no CPF sob nº 096.860.149-93 e no CAU nº A259494-3, neste ato, designado de CONTRATADA, ficam ajustados entre as partes o seguinte:

**CLAUSULA 1ª**– A CONTRATADA, exercerá as atividades de responsabilidade Técnica da CONTRATANTE como Arquiteta.

**CLAUSULA 2ª**–O CONTRATANTE pagará à CONTRATADA a importância mensal no mínima da classe por seus serviços descritos na clausula primeira, no valor de 03 (três) salários mínimos vigentes tendo reajuste de acordo com as leis que o rege.

Parágrafo 1º - A CONTRATADA irá cumprir uma carga horária de 15 (quinze) horas semanais, a ser realizado de quarta-feira à sexta-feira, das 07:00h às 12:00h.

Parágrafo 2º - O CONTRATANTE se compromete a pagar até o quinto dia do mês subsequente.

**CLAUSULA 3ª** – O presente Contrato de Trabalho é válido por 03 (três) anos, tendo início em 20 de Janeiro de 2022.





LS Topografia e Georreferenciamento LTDA

CNPJ: 41.098.825/0001-78

Rua São Bento, nº 40, Avencal - CEP: 83.860-000 - Piên - PR

E-mail: lstopografiaegeo@gmail.com



CLAUSULA 4ª - Ambas as partes obrigam-se a cumprir fielmente as disposições legais contratuais, responsabilizando-se o infrator as penas da lei e ressarcindo os prejuízos que porventura venha a causar a outra parte.

E, por assim terem justos e contratados, assinam o presente contrato, em 02 (duas) vias, diante das testemunhas, abaixo mencionadas, a tudo presentes.

Piên (PR), 20 de Janeiro de 2022.

R. FIRMA

Contratante: LS TOPOGRAFIA E GEORREFERENCIAMENTO LTDA  
HEMANUELLE LISBOA DA SILVA LUY  
CPF: 074.722.439-06  
RG 4.245.814 SSP/SC

R. FIRMA

Contratada: ALINE FERNANDA FURST  
Arquiteta  
CPF: 096.860.149-93  
CAU nº A259494-3



ESCRIVANIA DE PAZ DE CAMPO ALEGRE - COMARCA DE SÃO BENTO DO SUL/SC - *Fabiana Schaffer Bruniquell* - Escrivã de Paz  
Rua Benjamin Constant, 744, Centro - CEP: 89294-000  
--- (47) 3632-1955 - atendimento@cartorioocampoalegre.com.br ---



RECONHECIMENTO 138619 - Reconheço a assinatura por AUTENTICIDADE de (1) HEMANUELLE LISBOA DA SILVA LUY  
Campo Alegre/SC, 20 de janeiro de 2022

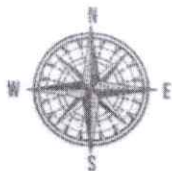
Em test. da verdade CRISTIANE NOGUEIRA

Emolumentos: R\$ 3,89 + Selo R\$ 3,11 = Total: R\$ 7,00 - Selo Digital de Fiscalização - Selo normal GJE12759-6FIR  
Confira os dados do ato em: selo.tjsc.jus.br



ESCRIVANIA DE PAZ DE CAMPO ALEGRE - COMARCA DE SÃO BENTO DO SUL/SC - *Fabiana Schaffer Bruniquell* - Escrivã de Paz  
Rua Benjamin Constant, 744, Centro - CEP: 89294-000  
--- (47) 3632-1955 - atendimento@cartorioocampoalegre.com.br ---  
RECONHECIMENTO 138634 - Reconheço a assinatura por AUTENTICIDADE de (1) ALINE FERNANDA FURST  
Campo Alegre/SC, 20 de janeiro de 2022  
Em test. da verdade CRISTIANE NOGUEIRA  
Emolumentos: R\$ 3,89 + Selo R\$ 3,11 = Total: R\$ 7,00 - Selo Digital de Fiscalização - Selo normal GJE12618-6ZWK  
Confira os dados do ato em: selo.tjsc.jus.br





LS Topografia e Georreferenciamento LTDA

CNPJ: 41.098.825/0001-78

Rua São Bento, nº 40, Avencal - CEP: 83.860-000 - Piên - PR

E-mail: lstopografiaegeo@gmail.com



## CONTRATO PARTICULAR DE PRESTAÇÃO DE TRABALHO

Pelo presente instrumento particular de Contrato de Trabalho, que fazem de um lado:

**LS TOPOGRAFIA E GEORREFERENCIAMENTO LTDA**, pessoa jurídica de direito privado, situada a Rua São Bento nº 40, Avencal em Piên – PR, inscrita no CNPJ 41.098.825/0001-78, neste ato representada por sua sócia proprietária Hemanuelle Lisboa da Silva brasileira, casada, empresária, residente e domiciliada à Rod SC 418, nº 9274, Santo Antônio – Campo Alegre- SC, carteira de identidade nº 4.245.814 SSP/SC e CPF nº 074.722.439-06, neste ato denominada **CONTRATANTE**.

**FILIFE ANTONIO KROLL**, brasileiro, solteiro, Engenheiro Ambiental e Sanitarista, residente e domiciliado à Rua Bernardino Stominsk, nº 468, Bateias de Baixo em Campo Alegre-SC, na cidade de Campo Alegre - SC, inscrito no CPF sob nº 097.737.449-14 e no CREA-SC nº 181022-0, neste ato, designado de **CONTRATADO**, ficam ajustados entre as partes o seguinte:

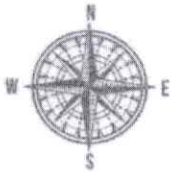
**CLAUSULA 1ª**– O **CONTRATADO**, exercerá as atividades de responsabilidade Técnica da **CONTRATANTE** como Engenheiro Ambiental e Sanitarista.

**CLAUSULA 2ª**–O **CONTRATANTE** pagará ao **CONTRATADO** a importância mensal mínima da classe por seus serviços descritos na clausula primeira, no valor de 06 (seis) salários mínimos vigentes, equivalente a R\$ 7.272,00 (Sete mil duzentos e setenta e dois reais) tendo seu reajuste de acordo com as leis que o rege.

Parágrafo 1º - O **CONTRATADO** irá cumprir uma carga horária de 15 (quinze) horas semanais, a ser realizado de quarta-feira à sexta-feira, das 13:00h às 18:00h.

Parágrafo 2º - O **CONTRATANTE** se compromete a pagar até o quinto dia do mês subsequente.

**CLAUSULA 3ª** – O presente Contrato de Trabalho é válido por 03 (três) meses, tendo início em 28 de Julho de 2022.



LS Topografia e Georreferenciamento LTDA

CNPJ: 41.098.825/0001-78

Rua São Bento, nº 40, Avencal - CEP: 83.860-000 - Piên - PR

E-mail: lstopografiaegeo@gmail.com



**CLAUSULA 4ª**—Ambas as partes obrigam-se a cumprir fielmente as disposições legais contratuais, responsabilizando-se o infrator as penas da lei e ressarcindo os prejuízos que porventura venha a causar a outra parte.

E, por assim terem justos e contratados, assinam o presente contrato, em 02 (duas) vias, diante das testemunhas, abaixo mencionadas, a tudo presentes.

Piên (PR), 28 de Julho de 2022.

R. FIRMA

**Contratante: LS TOPOGRAFIA E GEORREFERENCIAMENTO LTDA**

CNPJ: 41.098.825/0001-78

HEMANUELLE LISBOA DA SILVA LUY

CPF: 074.722.439-06

RG 4.245.814 SSP/SC

R. FIRMA

**Contratado: FILIPE ANTONIO KROLL**

Engenheiro Ambiental e Sanitarista

CPF: 097.737.449-14

CREA-SC n 181022-0

ESCRIVANIA DE PAZ DE CAMPO ALEGRE - COMARCA DE SA  
DO SUL/SC - *Fabiola Schaffer Brunnequell* - Escrivã de Paz  
Rua Benjamin Constant, 744, Centro - CEP 69294-000  
--- (47) 3532-1955 - atendimento@cartoriocampoalegre.com.br ---

RECONHECIMENTO 146331 - Reconheço a assinatura por SEMELHANÇA  
de (1)HEMANUELLE LISBOA DA SILVA LUY, (2)FILIPE ANTONIO KROLL -  
Campo Alegre/SC, 29 de julho de 2022

Em test. de verdade. IVONETE CRISTINA

GORNIAK  
Emolumentos: R\$ 7,78 + Selo: R\$ 6,22 -- Total  
R\$14,00 - Selo Digital de Fiscalização - Selo  
normal GMW08034-2BL6, GMW08036-QL0P  
Confira os dados do ato em: selo.tjsc.jus.br




*Scribta Gorniack*

LS TOPOGRAFIA E GEORREFERENCIAMENTO LTDA



Universidade da Região de Joinville



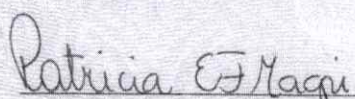
univille


O Reitor da Universidade da Região de Joinville, no uso de suas atribuições e tendo em vista a  
colação de grau e conclusão do curso de **ENGENHARIA AMBIENTAL E SANITÁRIA**  
em 16 de março de 2021, confere o título de **Engenheiro Ambiental e Sanitarista a**

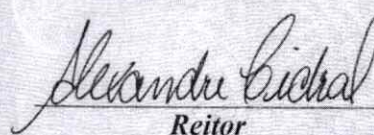
**FILIPE ANTONIO KROLL**

de nacionalidade brasileira, nascido(a) em 16/07/1996, Santa Catarina, portador(a) da carteira de  
identidade nº 5.622.033 SSP/SC e outorga-lhe o presente diploma, a fim de que possa gozar de  
todos os direitos e prerrogativas legais.

Joinville, 30 de março de 2021

  
Pró-Reitora de Ensino

  
Diplomado

  
Reitor



univille

## HISTÓRICO ESCOLAR

### CRENCIAMENTO DA UNIVERSIDADE

**Credenciada:** Pelo Decreto de 14 de agosto de 1996, publicado no DOU nº 158, seção 1, de agosto de 1996.

**Recredenciada:** De acordo com a Portaria MEC nº 524 de 09/06/2020, publicada no DOU nº 111, seção 1, pag. 33 em 12/06/2020, retificada no DOU nº 129, seção 1, pag. 24 em 08 de julho de 2020.

### DADOS DO CURSO

**Curso:** ENGENHARIA AMBIENTAL E SANITÁRIA **Código do MEC/INEP:** 150200  
**Habilitação/Ênfase:** -  
**Reconhecido:** Parecer nº 493, Res. nº 227 CEE/SC e Decreto nº 5.904, publicado no D.O.E em 21/11/2002.  
**Renovado** pela Portaria SERES/MEC nº 110, de 04/02/2021, publicada no Diário Oficial da União em 05/02/2021.

### DADOS CADASTRAIS

**Aluno(a):** FILIPE ANTONIO KROLL **Matricula:** 1109002319  
**Filiação:** CELSO KROLL  
MATILDE DZIEDICZ KROLL  
**Nascimento:** 16/07/1996 **Cidade:** SÃO BENTO DO SUL **UF:** SC  
**Nacionalidade:** Brasileira **CPF:** 09773744914  
**Cart. de Identidade:** 5.622.033 **Órgão:** SSP **UF:** SC **Expedição:** 13/03/2014

### ENSINO MÉDIO OU EQUIVALENTE

**Instituição:** EEB PROF ARGEMIRO GONÇALVES  
**Cidade:** CAMPO ALEGRE **UF:** SC **Ano:** 2013

### FORMA DE INGRESSO NO CURSO DA UNIVILLE

**Ingresso:** VESTIBULAR **Data do Vestibular:** 11/2014 **Ano/Semestre:** 2015/1  
**Pontos Vestibular:** 4466,9043 **Classificação:** 40  
**Instituição:** UNIVERSIDADE DA REGIÃO DE JOINVILLE  
**Local:** JOINVILLE **UF:** SC

### HISTÓRICO DE INGRESSO NO ENSINO SUPERIOR

**Tipo de Ingresso** **Ano/Semestre** **Instituição**

SÉRIE/SEMESTRE - DISCIPLINA/PROFESSOR/TITULAÇÃO	PERÍODO	C.H.	MÉDIA FINAL	SITUAÇÃO
1 ÁLGEBRA LINEAR E GEOMETRIA ANALÍTICA ELISABETH WISBECK - Doutor	2015/1	144	6,48	Aprovado
1 CÁLCULO DIFERENCIAL E INTEGRAL I FERNANDO LUIZ ANDRADE BAHIENSE - Doutor	2015/1	144	9,12	Aprovado
1 ECOLOGIA GERAL E APLICADA KATIA REGINA SGROTT SAUER MACHADO - Doutor	2015/1	72	6,06	Aprovado
1 FÍSICA I ABILIO LENZI - Doutor	2015/1	144	7,95	Aprovado
1 INTRODUÇÃO À ENGENHARIA AMBIENTAL E SANITÁRIA MARA GOMES LOBO FONTAN - Mestre	2015/1	72	7,92	Aprovado
1 METODOLOGIA DA PESQUISA CIENTÍFICA E TECNOLÓGICA	2015/1	72	7,92	Aprovado



FUNDAÇÃO EDUCACIONAL DA REGIÃO DE JOINVILLE - FURJ  
UNIVERSIDADE DA REGIÃO DE JOINVILLE



univille

Continuação do Histórico Escolar

FILIPPE ANTONIO KROLL

CECILIA HESS - Mestre

1 QUÍMICA GERAL

GIANNINI PASIZNICK APATI - Doutor

2020/1 144 8,02 Aprovado

Total da carga horária da série/semestre: 792

2 BIOQUÍMICA

REGINA MARIA MIRANDA GERN - Doutor

2016/1 72 7,62 Aprovado

2 CÁLCULO DIFERENCIAL E INTEGRAL II

FERNANDO LUIZ ANDRADE BAHIANSE - Doutor

2016/1 144 7,62 Aprovado

2 DESENHO TÉCNICO

KIRIAN LUIZ TERTULIANO FONTANA - Mestre

2016/1 72 9,75 Aprovado

2 FÍSICA II

ABILIO LENZI - Doutor

2016/1 144 7,07 Aprovado

2 FÍSICO-QUÍMICA AMBIENTAL

0000/0 72 - Validada

2 GEOLOGIA

TARCISIO POSSAMAI - Mestre

2016/1 72 9,37 Aprovado

2 MICROBIOLOGIA AMBIENTAL E SANITÁRIA

ANDREA LIMA DOS SANTOS SCHNEIDER - Doutor

2016/1 90 5,60 Aprovado

2 MECÂNICA DOS SOLOS

TARCISIO POSSAMAI - Mestre

2016/1 72 8,89 Aprovado

2 PROGRAMAÇÃO DE COMPUTADORES PARA ENGENHARIA

PAULO MARCONDES BOUSFIELD - Mestre

2016/1 72 7,62 Aprovado

Total da carga horária da série/semestre: 810

3 CÁLCULO NUMÉRICO

KIRIAN LUIZ TERTULIANO FONTANA - Mestre

2017/1 72 8,50 Aprovado

3 CLIMATOLOGIA E METEOROLOGIA

PAULO IVO KOEHNTOPP - Doutor

2017/1 72 8,12 Aprovado

3 ENGENHARIA BIOQUÍMICA APLICADA À ENG. AMBIENTAL E SANITÁRIA

MARCIA LUCIANE LANGE SILVEIRA - Doutor

2017/1 72 7,56 Aprovado

3 ESTATÍSTICA

HERCILIO KASTEN - Mestre

2017/1 72 6,60 Aprovado

3 FENÔMENOS DE TRANSPORTE

OZAIR SOUZA - Doutor

2020/1 108 8,52 Aprovado

3 HIDRÁULICA I

WELLINGTON SILVA BALDO - Mestre

2017/1 72 5,16 Aprovado

3 HIDROLOGIA E SISTEMA DE DRENAGEM

KIRIAN LUIZ TERTULIANO FONTANA - Mestre

2017/1 108 8,75 Aprovado

3 QUÍMICA AMBIENTAL

SANDRA HELENA WESTRUPP MEDEIROS - Doutor

2017/1 72 7,35 Aprovado

3 RESISTÊNCIA DOS MATERIAIS

0000/0 72 - Validada

3 RECURSOS NATURAIS

CYNTHIA HERING RINNERT - Doutor

2017/1 72 8,00 Aprovado

3 TOPOGRAFIA

TARCISIO POSSAMAI - Mestre

2017/1 72 8,28 Aprovado

Total da carga horária da série/semestre: 864

4 AVALIAÇÃO DE IMPACTOS E RISCOS AMBIENTAIS


FERNANDA DO NASCIMENTO STAFFORD - Doutor

2018/1 72 8,26 Aprovado

4 ENGENHARIA ECONÔMICA

ADEMIR JOSE DEMETRIO - Mestre

2018/1 72 7,55 Aprovado



Campus Joinville  
univille@univille.br  
(47) 3461-9000  
Rua Pedro Maschietti, 10  
Zona Industrial Norte  
Joinville - SC  
89219-710

Unidade Centro - Joinville  
univadecentro@univille.br  
(47) 3431-0600  
Rua. Rio do Sul, 270  
Bairro Bucarein  
Joinville - SC  
89202-201

Campus São Bento do Sul  
univille@sbs.univille.br  
(47) 3621-9120  
R. Na. Bento Eduardo Welhermann, 230  
Colônia  
São Bento do Sul - SC  
89288-385


Unidade São Francisco do Sul  
univille@sfs.univille.br  
(47) 3471-3800  
Ród. Duque de Caxias, Km 8, 6.365  
Iperoba  
São Francisco do Sul - SC  
89240-000

univille.br

FUNDAÇÃO EDUCACIONAL DA REGIÃO DE JOINVILLE - FURJ  
UNIVERSIDADE DA REGIÃO DE JOINVILLE

Continuação do Histórico Escolar

FILIPE ANTONIO KROLL



univille



4	ÉTICA, PROFISSÃO E CIDADANIA	EDSON WILSON TORRENS - Doutor	2018/1	72	9,07	Aprovado
4	GESTÃO E TRATAMENTO DE RESÍDUOS SÓLIDOS	THEREZINHA MARIA NOVAIS DE OLIVEIRA - Doutor	2018/1	108	7,01	Aprovado
4	HIDRÁULICA II	WELLINGTON SILVA BALDO - Mestre	2018/1	72	7,20	Aprovado
4	INSTALAÇÃO HIDRÁULICA-PREDIAIS	FERNANDA DO NASCIMENTO STAFFORD - Doutor	2018/1	72	7,32	Aprovado
4	MECÂNICA DE MATERIAIS ESTRUTURAIS	EVANDRO BITTENCOURT - Doutor	2018/1	108	7,03	Aprovado
4	OPERAÇÕES UNITÁRIAS	BIANCA GOULART DE OLIVEIRA MAIA - Doutor	2018/1	108	7,93	Aprovado
4	TRATAMENTO BIOLÓGICO DE EFLUENTES	BIANCA GOULART DE OLIVEIRA MAIA - Doutor	2018/1	108	7,49	Aprovado
4	TRATAMENTO FÍSICO-QUÍMICO DE EFLUENTES E ÁGUA	BIANCA GOULART DE OLIVEIRA MAIA - Doutor	2018/1	108	8,10	Aprovado

Total da carga horária da série/semestre: 900

5	CARTOGRAFIA E GEOPROCESSAMENTO	CELSO VOOS VIEIRA - Doutor	2019/1	108	9,87	Aprovado
5	CONTROLE DE POLUIÇÃO ATMOSFÉRICA	SANDRA HELENA WESTRUPP MEDEIROS - Doutor	2019/1	108	8,15	Aprovado
5	ESTÁGIO CURRICULAR SUPERVISIONADO	BIANCA GOULART DE OLIVEIRA MAIA - Doutor	2019/1	192	9,23	Aprovado
5	ERGONOMIA E SEGURANÇA DO TRABALHO	JERZY WYREBSKI - Mestre	2019/1	72	7,87	Aprovado
5	INOVAÇÃO E EMPREENDEDORISMO	ADILSON GOMES DE OLIVEIRA - Mestre	2019/1	72	9,33	Aprovado
5	MODELAGEM E SIMULAÇÃO AMBIENTAL	PAULO MARCONDES BOUSFIELD - Mestre	2019/1	72	8,87	Aprovado
5	PLANEJAMENTO E GESTÃO AMBIENTAL	FERNANDA DO NASCIMENTO STAFFORD - Doutor	2019/1	108	8,02	Aprovado
5	PROCESSOS INDUSTRIAIS	NOELI SELLIN - Doutor	2019/1	72	8,13	Aprovado
5	PROJETOS DE REDES DE ABASTECIMENTO DE ÁGUA	WELLINGTON SILVA BALDO - Mestre	2019/1	72	7,61	Aprovado
5	PROJETOS DE REDES DE COLETA DE ESGOTO	WELLINGTON SILVA BALDO - Mestre	2019/1	72	7,82	Aprovado
5	TRABALHO DE CONCLUSÃO DE CURSO	TATIANA DA CUNHA GOMES LEITZKE - Mestre	2019/1	108	9,00	Aprovado
5	TÓPICOS ESPECIAIS		0000/0	72	-	Validada

Total da carga horária da série/semestre: 1128

Média Geral das disciplinas cursadas na Univille: 7,92 (sete virgula noventa e dois)

TOTAL DAS CARGAS HORÁRIAS

CH Total do Curso (em horas): 3780,00  
CH Total do Curso (h/a): 4536,00  
CH Cumprida (h/a): 4536,00  
CH Cursando (h/a):  
Percentual de CH Cursada: 100,00



Campus Joinville  
univille.univille.br  
(57) 3451-9000  
Rua Paulo Matyuzik, 10  
Zona Industrial Norte  
Joinville - SC  
89219-710

Unidade Centro - Joinville  
unidadecentro.univille.br  
(47) 3431-0600  
Rua Rio de Sul, 270  
Bairro Bucarem  
Joinville - SC  
89202-201

Campus São Bento do Sul  
univillesbs.univille.br  
(47) 3631-9120  
R. Norberto Eduardo Wehrhann, 230  
Colonial  
São Bento do Sul - SC  
89268-385

Unidade São Francisco do Sul  
univille.sfs.univille.br  
(47) 3471-3800  
Rod. Duque de Caxias, Km 5, 6365  
Iperoba  
São Francisco do Sul - SC  
89240-000

univille.br



RESUMO GERAL

DATA CONCLUSÃO: 16/03/2021 COLAÇÃO DE GRAU: 16/03/2021 EXPEDIÇÃO DO DIPLOMA: 30/03/2021

SISTEMA DE AVALIAÇÃO

O Regime de Aprovação, de acordo com o Regimento da Universidade, Art. 103 a 108, obedece aos seguintes critérios:

1. Nos cursos de graduação serão realizadas, no mínimo, quatro avaliações parciais quando o curso for do regime anual e duas nos demais casos em cada disciplina e exame final, quando for o caso.
2. A média igual ou superior a 7 (sete), nas avaliações parciais, isenta o aluno do exame final.
3. Não poderá prestar o exame final o aluno que não alcançar a média 3 (três) nas avaliações parciais em cada disciplina, bem como a frequência das aulas presenciais.
4. Para a apuração da média final, em cada disciplina, dos alunos submetidos a exame, serão somadas a nota de exame e a média aritmética das avaliações parciais, dividindo-se o resultado por 2 (dois).
5. Será aprovado o aluno que obtiver, na disciplina, grau final igual ou superior a 5 (cinco), observada a frequência mínima de 75% das aulas ministradas no período letivo correspondente.

**Legenda:** Aprov. Estudos - Aproveitamento de Estudos conforme Resolução 04/05.

TEEQ - Tópicos Especiais em Engenharia Química.

Disciplina(s) cursada(s) na modalidade de disciplina fora da série/semestre(1) ou isolada(2) ou extracurricular(3), conforme artigo 85 do Regimento da Universidade.

TRANCAMENTOS

Período Validade

- Estudante dispensado(a) da realização do ENADE 2015 a 2019 em razão do calendário trienal.
- Estudante não habilitado(a) ao ENADE 2020 em razão do calendário do ciclo avaliativo.

Joinville, 30 de março de 2021



Chirlene Ramos Quandt  
Setor de Diplomas





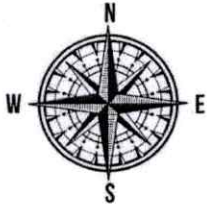
univille



QUADRO DE VALIDAÇÕES/DISPENSA DE DISCIPLINAS

SERIE/SEMESTRE DISCIPLINA	DISCIPLINA VALIDADA/PROFESSOR/TITULAÇÃO	PERÍODO	C.H.	MÉDIA FINAL	SITUAÇÃO	INSTITUIÇÃO
2	<b>FÍSICO-QUÍMICA AMBIENTAL</b> TERMODINÂMICA JAISON RODRIGO DA COSTA - Mestre	2017/2	72	7,61	Aprovado	UNIVILLE
3	<b>RESISTÊNCIA DOS MATERIAIS</b> MECÂNICA DOS SÓLIDOS	2020/1	144	7,91	Aprovado	UNIVILLE SBS
5	<b>TÓPICOS ESPECIAIS</b> ENGENHARIA DO PRODUTO E QUALIDADE	2018/1	72	7,11	Aprovado	UNIVILLE SBS





LS Topografia e Georreferenciamento LTDA

CNPJ: 41.098.825/0001-78

Rua São Bento, nº 40, Avencal - CEP: 83.860-000 - Piên - PR

E-mail: lstopografiaegeo@gmail.com

Telefone: (41) 99276-0834



## DECLARAÇÃO DE RESPONSABILIDADE TÉCNICA

**Razão Social: LS TOPOGRAFIA E GEORREFERENCIAMENTO LTDA**

**CNPJ:** 41.098.825/0001-78

**ENDEREÇO:** Rua São Bento, nº 40, bairro Avencal – Piên/PR – CEP: 83.860-000

**TELEFONE:** (41) 99276-0834

**E-MAIL:** lstopografiaegeo@gmail.com

**RESPONSÁVEL LEGAL:** Hemanuelle Lisboa da Silva Luy

**CPF:** 074.722.439-06

**RG:** 4.245.814 SSP/SC

Conforme o disposto no Edital em epígrafe, declaramos que o responsável técnico pela(s) obra(s) do(s) lote(s), caso venhamos a vencer a referida licitação, é:

NOME	ESPECIALIDADE	CREA/CAU nº
Rodrigo Luy	Engenheiro Florestal	CREA/SC 081604-9
Aline Fernanda Furst	Arquiteta Urbanista	CAU 00A2594943
Diogo Santos Rocha	Engenheiro Agrimensor	CREA/AL 0218426437
Filipe Antonio Kroll	Engenheiro Sanitarista e Ambiental	CREA/SC 181022-0

Declaramos, outrossim, que o(s) profissional(ais) acima relacionado(s) pertence(m) ao nosso quadro técnico de profissionais permanentes, ou mantém com relacionamento e vínculo junto à empresa.

Piên (PR), 27 de julho de 2022.

HEMANUELLE  
LISBOA DA SILVA  
LUY:07472243906

Assinado de forma digital  
por HEMANUELLE LISBOA  
DA SILVA LUY:07472243906  
Dados: 2022.07.27 15:38:51  
-03'00'

LS TOPOGRAFIA E GEORREFERENCIAMENTO LTDA

CNPJ: 41.098.825/0001-78

Hemanuelle Lisboa da Silva Luy

Sócia Administradora

CPF: 074.722.439-06

41.098.825/0001-78  
LS TOPOGRAFIA E  
GEORREFERENCIAMENTO LTDA  
RUA SÃO BENTO, 40  
AVENCAL 83860-000  
PIÊN PR

LS TOPOGRAFIA E  
GEORREFERENCIAMENTO LTDA  
CNPJ: 41.098.825/0001-78  
Hemanuelle L. Silva Luy  
Sócia Administradora



**AO SENHOR(A) PREGOEIRO(A) DA PREFEITURA MUNICIPAL DE NOVA TRENTO/SC.**

**PREGÃO ELETRÔNICO Nº 058/2022**  
**PROCESSO LICITATÓRIO Nº 093/2022**  
Objeto: **RECURSO ADMINISTRATIVO**

A empresa **ATAGON GEOINFORMAÇÃO E AMBIENTE LTDA.**, já qualificada no **PREGÃO ELETRÔNICO Nº 58/2022**, processo em epígrafe, por seu representante legal, vem, respeitosamente, à presença de Vossas Senhorias, com fulcro no art. 109, inc. I, 'a', da Lei nº 8.666/1993, interpor **RECURSO ADMINISTRATIVO** contra: a **HABILITAÇÃO** da empresa **LS TOPOGRAFIA E GEORREFERENCIAMENTO LTDA**, o que faz pelas razões de fato e de direito que seguem:

### **I – DA TEMPESTIVIDADE**

Com vistas à **CONTRATAÇÃO DE EMPRESA ESPECIALIZADA NA PRESTAÇÃO DE SERVIÇOS TÉCNICOS E ASSESSORIA PARA DESENVOLVIMENTO DE DIAGNOSTICO SOCIO AMBIENTAL PARA O MUNICÍPIO DE NOVA TRENTO/SC**, EM CONFORMIDADE COM AS ESPECIFICAÇÕES TÉCNICAS E FUNCIONAIS CONTIDAS NO TERMO DE REFERÊNCIA E SEUS ANEXOS., a Prefeitura deste município publicou o Edital de **PREGÃO ELETRÔNICO Nº 58/2022**, estabelecendo neste os documentos a serem apresentados e as condições a serem **obrigatoriamente** cumpridas para habilitação das empresas licitantes.

A tempestividade do recurso ora apresentado se baseia no item **“X – DOS RECURSOS”** do referido Edital, o qual afirma, em seu subitem:

*10.1. - Declarado o vencedor e decorrida a fase de regularização fiscal e trabalhista da licitante qualificada como microempresa ou empresa de pequeno porte, se for o caso, será concedido o prazo de no mínimo trinta minutos, para que qualquer licitante manifeste a intenção de recorrer, de forma motivada, isto é, indicando contra qual(is) decisão(ões) pretende recorrer e por quais motivos, em campo próprio do sistema.*

*10.2. - Havendo quem se manifeste, caberá ao Pregoeiro verificar a tempestividade e a existência de motivação da intenção de recorrer, para decidir se admite ou não o recurso, fundamentadamente.*

*10.2.1 - Nesse momento o Pregoeiro não adentrará no mérito recursal, mas apenas verificará as condições de admissibilidade do recurso.*

*10.2.2 - A falta de manifestação motivada do licitante quanto à intenção de recorrer importará a decadência desse direito.*

*10.2.3 - Uma vez admitido o recurso, o recorrente terá, a partir de então, o prazo de três dias para apresentar as razões, pelo sistema eletrônico, ficando os demais licitantes, desde logo, intimados para, querendo, apresentarem contrarrazões também pelo sistema eletrônico, em outros três dias, que começarão a contar do término do prazo do recorrente,*



*sendo-lhes assegurada vista imediata dos elementos indispensáveis à defesa de seus interesses.*

*10.3. - O acolhimento do recurso invalida tão somente os atos insuscetíveis de aproveitamento.*

*10.4. - Os autos do processo permanecerão com vista franqueada aos interessados, no endereço constante neste Edital.*

Assim, estando assegurada a tempestividade deste recurso, seguem razões justificadas para tal.

## II - DOS FATOS

### Da habilitação da empresa declarada vencedora

A então empresa declarada vencedora, LS TOPOGRAFIA E GEORREFERENCIAMENTO LTDA, teve seus documentos analisados e foram declarados habilitados no certame.

No entanto, resta claro que os atestados técnicos apresentados pela licitante não atendem ao item 8.2.2 - "e" do presente certame, uma vez que sob nenhuma hipótese comprovam o fornecimento de serviços da natureza da presente licitação. O referido trecho/item é claro ao exigir a apresentação de "Atestado de Capacidade Técnica emitida por pessoa jurídica de direito público ou privado, comprovando que a proponente já forneceu ou fornece **serviços da natureza da presente licitação e seus anexos**, informando sempre que possível, quantidades, valores e **demais dados técnicos**, nome, cargo e assinatura do responsável pela informação, bem como se foram cumpridos os prazos e a qualidade dos serviços de acordo com o detalhamento dos serviços."

Assim, os atestados técnicos apresentados pela empresa declarada vencedora não atendem ao item, pois não apresentam nenhuma similaridade com o objeto, uma vez que abrangem serviços de: levantamentos planialtimétricos, regularização fundiária, projeto urbanístico e implantação de marcos geodésicos. Tais serviços, claramente, não podem, sob nenhuma hipótese, ser comparados a serviços técnicos socioambientais, por serem de ordem técnica totalmente diferente do objeto licitado. Desta forma, resta claro, certamente, que **nenhum desses serviços** apresentam complexidade similar ao objeto da licitação, por isso a empresa LS TOPOGRAFIA E GEORREFERENCIAMENTO LTDA deve ser considerada INABILITADA por não atender ao item 8.2.2 "e".

### Da autenticidade das declarações apresentadas

Em nenhuma das declarações apresentadas pela empresa LS TOPOGRAFIA E GEORREFERENCIAMENTO LTDA existe a possibilidade da verificação da validade da autenticação das assinaturas digitais, o que tornam tais declarações sem efeito, configurando motivo de inabilitação da empresa por inconsistência documental.

## III - DO PEDIDO

Ante o exposto, considerando as disposições constantes da Lei e do Edital, a Doutrina e a Jurisprudência aplicáveis ao caso, **REQUER-SE** que:



a) Seja dado PROVIMENTO ao Recurso Administrativo apresentado pela ATAGON GEOINFORMAÇÃO E AMBIENTE e se proceda a inabilitação da empresa LS TOPOGRAFIA E GEORREFERENCIAMENTO LTDA, pois a mesma não atendeu a itens básicos exigidos no edital, conforme justificativas apresentadas acima;

b) sucessivamente, caso essa digna Comissão não reconsidere a sua decisão, **seja o presente RECURSO ADMINISTRATIVO, após devidamente instruído, dirigido à autoridade superior, para julgamento, reformando-se a decisão.**

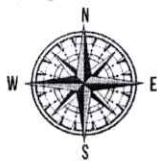
Nesses termos, pede-se deferimento.

Caxias do Sul, 04 de agosto de 2022.

ATAGON GEOINFORMACAO E AMBIENTE  
LTDA:38625577000161

Assinado de forma digital por  
ATAGON GEOINFORMACAO E  
AMBIENTE  
LTDA:38625577000161

**ATAGON GEOINFORMAÇÃO E AMBIENTE LTDA**  
**CNPJ 38.625.577/0001-61**



LS Topografia e Georreferenciamento LTDA

CNPJ: 41.098.825/0001-78

Rua São Bento, nº 40, Avencal - CEP: 83.860-000 - Piên - PR

E-mail: lstopografiaegeo@gmail.com

Telefone: (41) 99276-0834



## ILUSTRÍSSIMO SENHOR PREGOEIRO DA PREFEITURA MUNICIPAL DE NOVA TRENTO/SC

**PREGÃO ELETRÔNICO Nº 058/2022**  
**PROCESSO LICITATÓRIO Nº 093/2022**

### **LS TOPOGRAFIA E GEORREFERENCIAMENTO**

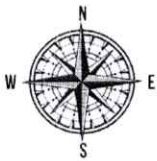
**LTDA.**, pessoa jurídica de direito privado, inscrita no CNPJ sob o n. 41.098.825/0001-78, com sede no endereço Rua São Bento, n.º 40, bairro Avencal, CEP 83860-000, Cidade de Piên/PR, neste ato representada por sua sócia administradora, **Sra. HEMANUELLE LISBOA DA SILVA LUY**, brasileira, casada, empresária, carteira de identidade nº 4.245.814 e CPF nº 074.722.439-06, residente e domiciliado à Rod SC 418, nº 9274, Santo Antônio – Campo Alegre- SC, com fundamento no Artigo 41, § 2º da Lei nº 8.666/1993, apresentar **CONTRARAZÕES** pelos fato e direito abaixo aduzidas:

#### **I - DA TEMPESTIVIDADE**

No exposto acima, considerando que o recurso foi enviado no dia 04 de agosto de 2022 e as contrarrazões deverão ser apresentadas até o dia 11 de agosto de 2022, e se faz apresentar no dia 09 de agosto de 2022, ou seja, a presente apresentação se faz tempestiva.

#### **II - DOS FATOS**

O edital do Pregão Eletrônico nº 58/2022, tem por objeto a contratação de empresa especializada na prestação de serviços técnicos e assessoria para desenvolvimento de diagnóstico sócio ambiental para o município de Nova Trento/SC, em conformidade com as especificações técnicas e funcionais contidas no termo de referência e seus anexos.



LS Topografia e Georreferenciamento LTDA

CNPJ: 41.098.825/0001-78

Rua São Bento, nº 40, Avencal - CEP: 83.860-000 - Piên - PR

E-mail: lstopografiaegeo@gmail.com

Telefone: (41) 99276-0834



Atendendo aos requisitos constantes no referido edital, a empresa LS Topografia e Georreferenciamento Ltda, decidiu por participar desta licitação e analisando as cláusulas do edital e os termos consignados em ata o procedimento a ser no certame seria **menor preço por lote.**

Sendo então realizada a sessão eletrônica no dia 02 de agosto de 2022, onde a empresa LS TOPOGRAFIA E GEORREFERENCIAMENTO LTDA, através da fase de lances obteve a sua proposta classificada e habilitada.

Entretanto a empresa recorrente ATAGON GEOINFORMAÇÃO E AMBIENTE LTDA, de maneira equivocada entende que a empresa LS Topografia e Georreferenciamento Ltda, deveria ser inabilitada.

### III – DA CONTRA RAZÃO

Inicialmente, cumpre destacar que a recorrida é uma empresa séria e, como tal, preparou sua proposta totalmente de acordo com o edital, apresentando seu melhor preço, que foi prontamente declarada classificada por essa Administração.

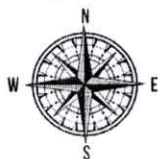
Além do mais a empresa LS TOPOGRAFIA E GEORREFERENCIAMENTO LTDA, participa diariamente de obras públicas, assim possuindo uma vasta experiência nesse segmento.

A empresa recorrente ATAGON GEOINFORMAÇÃO E AMBIENTE LTDA, alega que a LS Topografia e Georreferenciamento Ltda, não atendeu o item 8.2.2 “e” do edital, o qual dispõe:

#### 8.2.2 - QUALIFICAÇÃO TÉCNICA:

(...)

e) Atestado de Capacidade Técnica emitida por pessoa jurídica de direito público ou privado, comprovando que a proponente já forneceu ou fornece serviços da natureza da presente licitação e seus anexos, informando sempre que possível, quantidades, valores e demais dados técnicos, nome, cargo e assinatura do responsável pela informação, bem como se foram cumpridos os prazos e a



LS Topografia e Georreferenciamento LTDA

CNPJ: 41.098.825/0001-78

Rua São Bento, nº 40, Avencal - CEP: 83.860-000 - Piên - PR

E-mail: lstopografiaegeo@gmail.com

Telefone: (41) 99276-0834



qualidade dos serviços de acordo com o detalhamento dos serviços.

**OBJETO: CONTRATAÇÃO DE EMPRESA ESPECIALIZADA NA PRESTAÇÃO DE SERVIÇOS TÉCNICOS E ASSESSORIA PARA DESENVOLVIMENTO DE DIAGNÓSTICO SOCIO AMBIENTAL PARA O MUNICÍPIO DE NOVA TRENTO/SC, EM CONFORMIDADE COM AS ESPECIFICAÇÕES TÉCNICAS E FUNCIONAIS CONTIDAS NO TERMO DE REFERÊNCIA E SEUS ANEXOS.**

Obviamente que a empresa vencedora apresentou vários atestados para garantir a habilitação da empresa e obviamente que apresentou os atestados compatíveis com o objeto, sendo assim vejamos novamente o atestado fornecido que descreve especificamente o objeto a ser contratado, onde o mesmo se encontra na **página nº 45** dos documentos de habilitação apresentados:



Conselho de Arquitetura e Urbanismo  
do Brasil  
CERTIDÃO DE ACERVO TÉCNICO COM ATESTADO  
Resolução Nº 93 de 07 de Novembro de 2014

CERTIDÃO DE ACERVO TÉCNICO COM ATESTADO  
Nº 0000000743308



Validade: Indeterminada

CERTIFICAMOS, para os devidos fins, que consta em nossos arquivos o registro de Acervo referente ao(s) Registro(s) de Responsabilidade Técnica - RRTs abaixo discriminado(s):

**DADOS DO PROFISSIONAL**

Profissional: ALINE FERNANDA FÜRST  
Título do Profissional: Arquiteto e Urbanista  
Data de obtenção do título: 06/04/2021  
Registro Nacional: 00A2594943  
Data de Registro: 08/07/2021

Validade: Indefinida

**ANOTAÇÃO DE CURSO**

- Nenhum curso anotado.

**DADOS DOS REGISTROS DE RESPONSABILIDADE TÉCNICA-RRT**

Numero do RRT: 12035310 Tipo do RRT: RRT SIMPLES Registrado em: 03/06/2022  
Forma de registro: INICIAL Participação Técnica: INDIVIDUAL  
Descrição:

GEORREFERENCIAMENTO PARA IMPLANTAÇÃO DE REDE DE MARCOS GEODÉSICOS, CONTEMPLANDO LEVANTAMENTO TOPOGRÁFICO COM CADASTRO DE FACE DE QUADRA, CADASTRO DE LOGRADOURO, VETORIZAÇÃO E CÁLCULO DE ÁREA DE LOTES E EDIFICAÇÕES, CADASTRO IMOBILIÁRIO/FÍSICO DAS UNIDADES IMOBILIÁRIAS COM FOTOS DE TESTADAS E MONTAGEM DE BANCO DE DADOS

Empresa contratada: LS TOPOGRAFIA E GEORREFERENCIAMENTO LTDA  
CNPJ: 41.098.825/0001-78

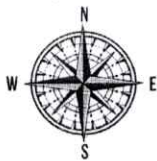
**DADOS DO CONTRATO**

Contratante: Prefeitura Municipal de Rio Negrinho  
CPF/CNPJ: 83102756000179  
AVENIDA Richard Schweitzer Albuquerque Nº 200  
Complemento:  
Cidade: RIO NEGRINHO Bairro: Centro UF: SC CEP: 89295000  
Contrato Celebrado em 19/05/2022  
Valor do contrato: R\$ 17.910,00 Tipo do Contratante:  
Data de Início: 19/05/2022 Data de Fim: 2022-06-03

**ATIVIDADE TÉCNICA REALIZADA**

4.1.1 - Levantamento topográfico por imagem, 84518,77 m², 4.1.3 - Georreferenciamento, 84518,77 m², 4.1.4 - Levantamento topográfico planialtimétrico, 84518,77 m², 4.1.5 - Análise de dados georreferenciados e topográficos, 84518,77 m², 4.3.2 - Diagnóstico socioeconômico e ambiental, 84518,77 m².





LS Topografia e Georreferenciamento LTDA

CNPJ: 41.098.825/0001-78

Rua São Bento, nº 40, Avencal - CEP: 83.860-000 - Prêen - PR

E-mail: lstopografiaegeo@gmail.com

Telefone: (41) 99276-0834



#### ATIVIDADE TÉCNICA REALIZADA

4.1.1 - Levantamento topográfico por imagem , 84518.77 m<sup>2</sup>; 4.1.3 - Georreferenciamento , 84518.77 m<sup>2</sup>; 4.1.4 - Levantamento topográfico planialtimétrico , 84518.77 m<sup>2</sup>; 4.1.5 - Análise de dados georreferenciados e topográficos , 84518.77 m<sup>2</sup>; 4.3.2 - Diagnóstico socioeconômico e ambiental , 84518.77 m<sup>2</sup>;

O atestado apresentado especifica que a empresa realizou os serviços de DIAGNÓSTICO SOCIECONOMICO E AMBIENTAL, conforme pode se verificar nas atividade técnicas realizadas do acervo apresentado. Ou seja, os serviços exigidos pela administração pública, foram realizados e comprovados, sendo assim sem oferecer algum risco a Administração Pública, como já mencionado anteriormente a empresa recorrida presta serviços a entes públicos recorrentemente e tem conhecimento de suas responsabilidades.

#### IV - DO DIREITO

O do §3º, art 30, Lei 8.666/93 é clara:

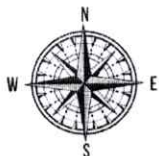
**Art. 30. § 3º** Será sempre admitida a comprovação de aptidão através de certidões ou atestados de obras ou serviços similares de complexidade tecnológica e operacional equivalente ou superior.

Neste ponto, quanto à comprovação de capacidade para prestar os serviços objeto deste certame, ressalta-se que os atestados devem ser compatíveis e não idênticos ao objeto, conforme entendimento pacífico de nossos tribunais:

“1. A verificação de que determinado atestado de habilitação técnica é hábil para comprovar efetivamente a capacidade de licitante para executar o objeto pretendido, **a despeito de tal atestado não se ajustar rigorosamente às especificações do edital, justifica sua aceitação pela Administração.**”(GN) (Acórdão n.º 2297/2012-Plenário, TC-016.235/2012-6, rel. Min. Walton Alencar Rodrigues, 29.8.2012.).

É de saber geral que as decisões administrativas devem estar devidamente motivadas e fundamentadas, portanto afirmar que a recorrida não apresentou atestado de capacidade técnica suficiente, é ir de encontro com a legalidade e objetividade na análise dos documentos de habilitação.

#### V - DOS REQUERIMENTOS



LS Topografia e Georreferenciamento LTDA

CNPJ: 41.098.825/0001-78

Rua São Bento, nº 40, Avencal - CEP: 83.860-000 - Piên - PR

E-mail: lstopografiaegeo@gmail.com

Telefone: (41) 99276-0834



Ante o exposto, requer que ilustríssimos recebam a presente contrarrazão por ser tempestiva e, à vista dos fundamentos expostos e da juridicidade acatada, e que mantenham a decisão de CLASSIFICAR e HABILITAR a proposta da empresa LS TOPOGRAFIA E GEORREFERENCIAMENTO LTDA.

Sucessivamente, na remota hipótese desta contrarrazão não ser julgada PROCEDENTE em um primeiro momento, que seja remetido à autoridade superior.

Nestes termos,

Aguarda Deferimento.

Piên (PR), 09 de agosto de 2022.

HEMANUELLE

LISBOA DA SILVA

LUY:0747224390

6

Assinado de forma

digital por

HEMANUELLE LISBOA

DA SILVA

LUY:07472243906

Dados: 2022.08.09

09:03:31 -03'00'

---

**LS TOPOGRAFIA E GEORREFERENCIAMENTO LTDA**

CNPJ: 41.098.825/0001-78

Hemanuelle Lisboa da Silva Luy

CPF: 074.722.439-06



**PREFEITURA DE NOVA TRENTO**  
CNPJ 82.925.025/0001-60  
Praça del Comune, 126, Centro, CEP 88.270-000  
Fone: 48 32673200 – SETOR DE LICITAÇÃO



## **MANIFESTAÇÃO A RECURSO ADMINISTRATIVO**

**PROCESSO Nº 93/2022**

**PREGÃO ELETRÔNICO Nº 58/2022**



**REFERÊNCIA: CONTRATAÇÃO DE EMPRESA ESPECIALIZADA NA PRESTAÇÃO DE SERVIÇOS TÉCNICOS E ASSESSORIA PARA DESENVOLVIMENTO DE DIAGNOSTICO SOCIO AMBIENTAL PARA O MUNICÍPIO DE NOVA TRENTO/SC, EM CONFORMIDADE COM AS ESPECIFICAÇÕES TÉCNICAS E FUNCIONAIS CONTIDAS NO TERMO DE REFERÊNCIA E SEUS ANEXOS.**

**RECORRENTE: ATAGON GEOINFORMAÇÃO E AMBIENTE LTDA**

### **I. DAS PRELIMINARES**

RECURSO ADMINISTRATIVO interposto pela Empresa **ATAGON GEOINFORMAÇÃO E AMBIENTE LTDA**, estabelecida a Rua Nossa Sra Aparecida, nº 680, Bairro Medianeira - Caxias do Sul/RS, inscrita no **CNPJ/MF sob o Nº 38.625.577/0001-61**, com fulcro no artigo 5º, inciso XXXIV, alínea "a" da Constituição Federal, em face da decisão que habilitou a empresa **LS TOPOGRAFIA E GEORREFERENCIAMENTO LTDA** no certame.

### **II. DA TEMPESTIVIDADE**

As Razões recursais devem ser interpostas no pregão, no prazo de 3 dias úteis, após a interposição de recurso ficam os demais licitantes cientes de que poderão contra-arrazoar em igual número de dias, que começarão a correr no término do prazo do recorrente, sendo-lhes assegurada vista imediata aos autos. Os licitantes poderão solicitar vistas das propostas e dos documentos de habilitação examinados pelo pregoeiro e sua equipe, bem como do próprio processo, antes de decidir sobre a interposição do recurso. A Recorrente interpôs o Recurso Administrativo, conforme preceitua a legislação, no prazo concedido, sobre veio contrarrazões.



**PREFEITURA DE NOVA TRENTO**  
CNPJ 82.925.025/0001-60  
Praça del Comune, 126, Centro, CEP 88.270-000  
Fone: 48 32673200 – SETOR DE LICITAÇÃO



## II. DAS ALEGAÇÕES DA RECORRENTE

Em suma alega a recorrente que a decisão que habilitou a empresa **LS TOPOGRAFIA E GEORREFERENCIAMENTO LTDA** deve ser reformada, em apertada síntese por descumprimento de exigência editalícia, no que tange à apresentação dos atestados técnicos apresentados pela licitante não atenderem ao item 8.2.2 - "e" do presente certame, uma vez que sob nenhuma hipótese comprovam o fornecimento de serviços da natureza da presente licitação.

Finaliza pugnando pela inabilitação da empresa **LS TOPOGRAFIA E GEORREFERENCIAMENTO LTDA**

## III. DA ANÁLISE

De início observamos que inexistente razão ao Recorrente, devendo ser mantida a decisão que declarou a empresa **LS TOPOGRAFIA E GEORREFERENCIAMENTO LTDA** como habilitada do certame.

O art. 3º. Da Lei de Licitações assim prescreve:

Art. 3º A licitação destina-se a garantir a observância do princípio constitucional da isonomia, a seleção da proposta mais vantajosa para a administração e a promoção do desenvolvimento nacional sustentável e será processada e julgada em estrita conformidade com os princípios básicos da legalidade, da impessoalidade, da moralidade, da igualdade, da publicidade, da probidade administrativa, da vinculação ao instrumento convocatório, do julgamento objetivo e dos que lhes são correlatos.

Desta forma, a busca pela melhor proposta deve nortear a Administração Pública quando da realização das licitações.

Por óbvio, após a confecção do edital, este servirá de parâmetro para o julgamento – objetivo das propostas – além de nortear a forma de participação dos interessados.

Contudo, o princípio da vinculação ao Edital não é absoluto, de modo a permitir ao órgão licitante o desprezo por regras excessivamente formais, que depõe contra a busca pelo melhor preço.



**PREFEITURA DE NOVA TRENTO**  
CNPJ 82.925.025/0001-60  
Praça del Comune, 126, Centro, CEP 88.270-000  
Fone: 48 32673200 – SETOR DE LICITAÇÃO



Desta forma, entendemos que o Edital deve ser meio de busca pela melhor proposta e não um obstáculo para este fim.

O caso posto, configura o que foi exposto. Explicamos:

O edital de licitação constitui instrumento para a consecução das finalidades do certame licitatório, quais sejam, assegurar a contratação da proposta mais vantajosa para a Administração e a igualdade de oportunidade de participação dos interessados, nos termos do art. 3º, caput, da Lei 8.666/93.

Dessa maneira, a interpretação e a aplicação das regras estabelecidas devem ter por norte o atingimento dessas finalidades, evitando-se o apego a formalismos exagerados, irrelevantes ou desarrazoados, que não contribuam para esse desiderato.

Ademais, o item 8.2.2 do edital requer a comprovação de serviços da natureza da presente licitação e não a comprovação de serviço idêntico ao objeto do termo de referência a fim de aferir a capacidade da empresa de executar o objeto como um todo.

Ainda conforme diligência a secretaria solicitante do processo para análise técnica dos atestados de capacidade técnica apresentados pela recorrida, restou informado que os documentos apresentados são compatíveis com o objeto do certame, possuindo assim capacidade técnica para realizar o estudo.

Com relação a autenticidade das declarações apresentadas razão não assiste a recorrente, pois em pesquisa no site oficial do Conselho de Arquitetura e Urbanismo do Brasil pode-se confirmar de autenticidade eletrônica da CAT- A, que no caso em análise é autêntica.

Há que salientar ainda, que Administração Pública deve buscar o maior número de participantes nos procedimentos licitatórios visando adjudicar a proposta mais vantajosa.

É certo que a exigência da qualificação técnica visa atender aos interesses da Administração Pública a fim de selecionar licitante que tenha, efetivamente, capacidade de executar futuro contrato. Tal exigência foi CUMPRIDA nos atestados apresentados pela recorrente.

A documentação da recorrente é incontroversa e atende as exigências





**PREFEITURA DE NOVA TRENTO**  
CNPJ 82.925.025/0001-60  
Praça del Comune, 126, Centro, CEP 88.270-000  
Fone: 48 32673200 – SETOR DE LICITAÇÃO



legais.

O formalismo exacerbado não pode ser meio que dificulte a obtenção da melhor proposta, sob pena de desvirtuar um dos pilares da Lei de Licitações.



A decisão, portanto, deve ser mantida e o presente recurso ser julgado improcedente.


#### **IV. CONCLUSÃO**

Isto posto, sem nada mais a evocar, conhecemos do recurso interposto pela Empresa **ATAGON GEOINFORMAÇÃO E AMBIENTE LTDA**, estabelecida a Rua Nossa Sra Aparecida, nº 680, Bairro Medianeira - Caxias do Sul/RS, inscrita no **CNPJ/MF sob o Nº 38.625.577/0001-61**, para **NEGAR-LHE PROVIMENTO** e manter incólume a decisão que habilitou a empresa **LS TOPOGRAFIA E GEORREFERENCIAMENTO LTDA** no certame.

Nova Trento/SC, 16 de agosto de 2022.

  
\_\_\_\_\_  
**FERNANDO SENS**  
*Pregoeiro*

  
\_\_\_\_\_  
**FÁBIO DE FREITAS**  
*Membro da Equipe de Apoio*

  
\_\_\_\_\_  
**SILVIO CONHAQUI**  
*Membro da Equipe de Apoio*



**PREFEITURA DE NOVA TRENTO**  
CNPJ 82.925.025/0001-60  
Praça del Comune, 126, Centro, CEP 88.270-000  
Fone: 48 32673200 – SETOR DE LICITAÇÃO



**DECISÃO EM RECURSO ADMINISTRATIVO**



**PROCESSO Nº 93/2022**

**PREGÃO ELETRÔNICO Nº 58/2022**

**REFERÊNCIA: CONTRATAÇÃO DE EMPRESA ESPECIALIZADA NA PRESTAÇÃO DE SERVIÇOS TÉCNICOS E ASSESSORIA PARA DESENVOLVIMENTO DE DIAGNOSTICO SÓCIO AMBIENTAL PARA O MUNICÍPIO DE NOVA TRENTO/SC, EM CONFORMIDADE COM AS ESPECIFICAÇÕES TÉCNICAS E FUNCIONAIS CONTIDAS NO TERMO DE REFERÊNCIA E SEUS ANEXOS.**

**RECORRENTE: ATAGON GEOINFORMAÇÃO E AMBIENTE LTDA**

Com fundamento no art. 109, da Lei nº 8.666/93, consoante com o item 10.2.3 do instrumento editalício, ante os fundamentos da Comissão Permanente de Licitação, **DECIDO:**

CONHECER do recurso interposto pela empresa **ATAGON GEOINFORMAÇÃO E AMBIENTE LTDA**, estabelecida a Rua Nossa Sra Aparecida, nº 680, Bairro Medianeira - Caxias do Sul/RS, inscrita no **CNPJ/MF sob o Nº 38.625.577/0001-61**, para no mérito **NEGAR-LHE PROVIMENTO** e manter incólume a decisão que habilitou a empresa **LS TOPOGRAFIA E GEORREFERENCIAMENTO LTDA** no certame, conforme decisão da Comissão de Licitação.

É como decido.

**PUBLIQUE-SE, DÊ-SE CIÊNCIA AOS INTERESSADOS, DIVULGUE-SE POR MEIO ELETRÔNICO.**

É como decido.

Nova Trento, 16 de agosto de 2022.

**TIAGO DALSSASSO**  
Prefeito Municipal



*Prefeitura Municipal  
de Nova Trento*



## ESCLARECIMENTO TÉCNICO

Em análise técnica dos atestado de capacidade técnica, apresentado pelas duas empresas (LS topografia e georreferenciamento Ltda. e a Atacon geoinformação e ambiente ltda.) para realizarem o estudo diagnostico sócio ambiental, temos a informar que ambas possui capacidade técnica para realizar o devido estudo conforme exigência do edital do pregão nº 058/2022. Qualquer divergência deverá ser solucionado pelo setor de licitação.

Nova Trento, 16 de agosto de 2022

  
**Ademir Murceski**  
**SEC. DE AGRICULTURA E**  
**MEIO AMBIENTE**

  
**Marinho L. Tomasi**  
**Biólogo C/bio 09634-03D**  
**Téc. Agr-CREA 6112-7**  
**Analista Ambiental**

RECEBIDO  
em 16/08/2022

CNPJ 82.925.025/0001-60

Rua Santo Inácio, 126 - Praça Del Comune - Centro - 88270-000 - Nova Trento/SC  
Fone: (48) 3267-3200 - prefeitura@novatrento.sc.gov.br - www.novatrento.sc.gov.br





**Conselho de Arquitetura e Urbanismo  
do Brasil**

**AUTENTICIDADE ELETRÔNICA DE CAT-A**  
Resolução Nº 93 de 07 de Novembro de 2014

**AUTENTICIDADE ELETRÔNICA DE CAT-A**

**Nº 0000000743308**



**AUTENTICIDADE ELETRÔNICA DE CAT-A**

Validade: 15/08/2022

**DETALHES DA CERTIDÃO**

**Tipo:** CERTIDÃO DE ACERVO TÉCNICO COM ATESTADO

**Número:** 743308

**Validade:** Indeterminada

**DADOS DO PROFISSIONAL**

**Profissional:** ALINE FERNANDA FÜRST

**Título:** Arquiteto(a) e Urbanista

**Registro Nacional:** A259494-3

**Obtenção do título:** 06/04/2021

**Data de Registro:** 08/07/2021

**DADOS DOS REGISTROS DE RESPONSABILIDADE TÉCNICA-RRT**

**Número do RRT:** SI12035310I00CT001 **Tipo do RRT:** RRT SIMPLES

**Forma de registro:** INICIAL

**Empresa contratada:** (41.098.825/0001-78) - LS TOPOGRAFIA E GEORREFERENCIAMENTO LTDA

**Descrição:**

**Registrado em:** 03/06/2022

**Participação Técnica:** INDIVIDUAL

GEORREFERENCIAMENTO PARA IMPLANTAÇÃO DE REDE DE MARCOS GEODESICOS, CONTEMPLANDO LEVANTAMENTO TOPOGRAFICO COM CADASTRO DE FACE DE QUADRA, CADASTRO DE LOGRADOURO, VETORIZAÇÃO E CALCULO DE ÁREA DE LOTES E EDIFICAÇÕES, CADASTRO IMOBILIARIO/FÍSICO DAS UNIDADES IMOBILIARIAS COM FOTOS DE TESTADAS E MONTAGEM DE BANCO DE DADOS

**DADOS DO CONTRATO**

**Contratante:** Prefeitura Municipal de Rio Negrinho

**Tipo do contratante:** PJ

**Contrato:**

**Data Inicio:** 19/05/2022

**Data Fim:** 03/06/2022

**Valor do contrato:** R\$ 17.910,00

**Celebrado em:** 19/05/2022

**ATIVIDADE TÉCNICA REALIZADA**

4.1.1 - Levantamento topográfico por imagem , 84518.77 m<sup>2</sup>; 4.1.3 - Georreferenciamento , 84518.77 m<sup>2</sup>; 4.1.4 - Levantamento topográfico planialtimétrico , 84518.77 m<sup>2</sup>; 4.1.5 - Análise de dados georreferenciados e topográficos , 84518.77 m<sup>2</sup>; 4.3.2 - Diagnóstico socioeconômico e ambiental , 84518.77 m<sup>2</sup>;

**ENDEREÇO DA OBRA/SERVIÇO**

**R:** ARACY PINTO GUILGEN

**Nº SN**

**Complemento:**

**Bairro:** SÃO PEDRO

**Cidade:** RIO NEGRINHO

**UF:** SC

**CEP:** 89295000

**Coordenadas Geográficas:**

Autenticidade da certidão nº 743308/2022

15/08/2022 10:08:56



PREFEITURA MUNICIPAL DE NOVA TRENTO  
NOVA TRENTO-SC



ATA DE SESSÃO - ADJUDICAÇÃO - Parte 1 de 1

PREGÃO ELETRÔNICO Nº 58/2022  
Processo Administrativo Nº 93/2022  
Tipo: AQUISIÇÃO  
PREGOEIRO: FERNANDO SENS  
Data de Publicação: 20/07/2022 09:11:32

MOVIMENTOS DO PROCESSO

27/07/2022 16:31:40	CADASTRO DE PROPOSTA	LS TOPOGRAFIA E GEORREFERENCIAMENTO LTDA
01/08/2022 14:10:05	CADASTRO DE PROPOSTA	AQUABONA ASSESSORIA AMBIENTAL E SEGURANÇA DO TRABALHO
01/08/2022 14:35:06	CADASTRO DE PROPOSTA	FORTE SOLUÇÕES AMBIENTAIS LTDA
01/08/2022 19:14:51	CADASTRO DE PROPOSTA	ATAGON GEOINFORMAÇÃO E AMBIENTE LTDA
02/08/2022 08:19:41	ALTERAÇÃO DE PROPOSTA	AQUABONA ASSESSORIA AMBIENTAL E SEGURANÇA DO TRABALHO
02/08/2022 08:23:46	ALTERAÇÃO DE PROPOSTA	LS TOPOGRAFIA E GEORREFERENCIAMENTO LTDA
02/08/2022 08:48:54	MENSAGEM	PREGOEIRO
Bom dia. As propostas foram analisadas e estão habilitadas, cumprindo com o exigido no Edital e respeitando o valor máximo de referência. A partir das 9 horas, liberaremos o item para a "Fase de Disputa".		
02/08/2022 09:26:20	MENSAGEM	PREGOEIRO
Caríssimos participantes, na fase de habilitação, a Comissão terá o tempo que julgar necessário para analisar a documentação, podendo a sessão ser suspensa e marcado novo horário para sua continuidade. Toda alteração de fase, será avisada com antecedência pelo "chat".		
02/08/2022 10:24:23	MENSAGEM	PREGOEIRO
Dando sequência no Processo, liberaremos a fase "MANIFESTAÇÃO DE RECURSOS", nesta fase as empresas participantes terão 30 minutos, para que qualquer licitante manifeste a intenção de recorrer, de forma motivada, isto é, indicando contra qual(is) decisão(ões) pretende recorrer e por quais motivos, em campo próprio do sistema, conforme item X, sub item 10.1.		
16/08/2022 13:57:43	MENSAGEM	PREGOEIRO
Ao Licitante vencedor, favor encaminhar sua proposta readequada conforme desconto ofertado em sessão para o e-mail "licitacao@novatrento.sc.gov.br, podendo ser anexada também na plataforma BNC em documentos complementares.		
16/08/2022 13:58:05	MENSAGEM	PREGOEIRO
O condutor ativou o anexo de documentos complementares.		

LOTE 1 - HOMOLOGADO  
LOTE I

VALORES UNITÁRIOS FINAIS

Item: 1	Unidade: SERVICOS	Marca: Serviço	Modelo: Serviço
Descrição: SERVICOS TECNICOS E ASSESSORIA PARA DESENVOLVIMENTO DE DIAGNOSTICO SOCIOAMBIENTAL			
Quantidade: 1	Valor Unit.: 51.000,00	Valor Total: 51.000,00	

CLASSIFICAÇÃO

Razão Social	Num Documento	Oferta Inicial	Oferta Final	ME
1 LS TOPOGRAFIA E GEORREFERENCIAMENTO LTDA	015 41.098.825/0001-78	97.660,00	51.000,00	Sim
2 ATAGON GEOINFORMAÇÃO E AMBIENTE LTDA	092 38.625.577/0001-61	97.660,00	57.500,00	Sim
3 AQUABONA ASSESSORIA AMBIENTAL E	055 14.521.409/0001-68	97.230,00	58.000,00	Sim
4 FORTE SOLUÇÕES AMBIENTAIS LTDA	086 17.731.655/0001-32	97.660,00	67.400,00	Sim

DESCLASSIFICADOS

Razão Social	Num Documento	Oferta Inicial	Oferta Final	ME
--------------	---------------	----------------	--------------	----

INABILITADOS

Razão Social	Num Documento	Oferta Inicial	Oferta Final	ME
--------------	---------------	----------------	--------------	----



PREFEITURA MUNICIPAL DE NOVA TRENTO  
NOVA TRENTO-SC



MOVIMENTOS DO LOTE

20/07/2022 09:11:31	PUBLICADO		
21/07/2022 09:00:00	RECEPÇÃO DE PROPOSTAS		
02/08/2022 08:30:00	ANÁLISE DE PROPOSTAS		
02/08/2022 09:03:36	DISPUTA		
02/08/2022 09:03:36	LANCE	ATAGON GEOINFORMAÇÃO E AMBIENTE LTDA (PARTICIPANTE 092)	97.660,00
02/08/2022 09:03:36	LANCE	FORTE SOLUÇÕES AMBIENTAIS LTDA (PARTICIPANTE 086)	97.660,00
02/08/2022 09:03:36	LANCE	LS TOPOGRAFIA E GEORREFERENCIAMENTO LTDA (PARTICIPANTE 015)	97.660,00
02/08/2022 09:03:36	LANCE	AQUABONA ASSESSORIA AMBIENTAL E SEGURANÇA DO TRABALHO	97.230,00
02/08/2022 09:04:35	LANCE	LS TOPOGRAFIA E GEORREFERENCIAMENTO LTDA (PARTICIPANTE 015)	97.200,00
02/08/2022 09:04:37	LANCE	FORTE SOLUÇÕES AMBIENTAIS LTDA (PARTICIPANTE 086)	97.225,00
02/08/2022 09:04:47	LANCE	AQUABONA ASSESSORIA AMBIENTAL E SEGURANÇA DO TRABALHO	97.100,00
02/08/2022 09:04:47	LANCE	ATAGON GEOINFORMAÇÃO E AMBIENTE LTDA (PARTICIPANTE 092)	97.000,00
02/08/2022 09:04:57	LANCE	LS TOPOGRAFIA E GEORREFERENCIAMENTO LTDA (PARTICIPANTE 015)	96.900,00
02/08/2022 09:05:06	LANCE	FORTE SOLUÇÕES AMBIENTAIS LTDA (PARTICIPANTE 086)	96.000,00
02/08/2022 09:05:07	LANCE	AQUABONA ASSESSORIA AMBIENTAL E SEGURANÇA DO TRABALHO	95.000,00
02/08/2022 09:05:21	LANCE	ATAGON GEOINFORMAÇÃO E AMBIENTE LTDA (PARTICIPANTE 092)	94.000,00
02/08/2022 09:05:29	LANCE	AQUABONA ASSESSORIA AMBIENTAL E SEGURANÇA DO TRABALHO	93.000,00
02/08/2022 09:05:42	LANCE	LS TOPOGRAFIA E GEORREFERENCIAMENTO LTDA (PARTICIPANTE 015)	92.999,00
02/08/2022 09:05:51	LANCE	AQUABONA ASSESSORIA AMBIENTAL E SEGURANÇA DO TRABALHO	92.500,00
02/08/2022 09:06:00	LANCE	LS TOPOGRAFIA E GEORREFERENCIAMENTO LTDA (PARTICIPANTE 015)	92.450,00
02/08/2022 09:06:02	LANCE	FORTE SOLUÇÕES AMBIENTAIS LTDA (PARTICIPANTE 086)	92.000,00
02/08/2022 09:06:04	LANCE	ATAGON GEOINFORMAÇÃO E AMBIENTE LTDA (PARTICIPANTE 092)	91.000,00
02/08/2022 09:06:17	LANCE	AQUABONA ASSESSORIA AMBIENTAL E SEGURANÇA DO TRABALHO	90.000,00
02/08/2022 09:06:26	LANCE	LS TOPOGRAFIA E GEORREFERENCIAMENTO LTDA (PARTICIPANTE 015)	89.999,00
02/08/2022 09:06:32	LANCE	FORTE SOLUÇÕES AMBIENTAIS LTDA (PARTICIPANTE 086)	89.500,00
02/08/2022 09:06:39	LANCE	AQUABONA ASSESSORIA AMBIENTAL E SEGURANÇA DO TRABALHO	89.200,00
02/08/2022 09:06:44	LANCE	LS TOPOGRAFIA E GEORREFERENCIAMENTO LTDA (PARTICIPANTE 015)	89.499,00
02/08/2022 09:06:53	LANCE	LS TOPOGRAFIA E GEORREFERENCIAMENTO LTDA (PARTICIPANTE 015)	89.150,00
02/08/2022 09:06:59	LANCE	ATAGON GEOINFORMAÇÃO E AMBIENTE LTDA (PARTICIPANTE 092)	88.000,00
02/08/2022 09:07:01	LANCE	AQUABONA ASSESSORIA AMBIENTAL E SEGURANÇA DO TRABALHO	89.000,00
02/08/2022 09:07:08	LANCE	AQUABONA ASSESSORIA AMBIENTAL E SEGURANÇA DO TRABALHO	87.000,00
02/08/2022 09:07:09	LANCE	LS TOPOGRAFIA E GEORREFERENCIAMENTO LTDA (PARTICIPANTE 015)	87.950,00
02/08/2022 09:07:22	LANCE	LS TOPOGRAFIA E GEORREFERENCIAMENTO LTDA (PARTICIPANTE 015)	86.500,00
02/08/2022 09:07:30	LANCE	FORTE SOLUÇÕES AMBIENTAIS LTDA (PARTICIPANTE 086)	86.000,00
02/08/2022 09:07:40	LANCE	AQUABONA ASSESSORIA AMBIENTAL E SEGURANÇA DO TRABALHO	85.000,00
02/08/2022 09:08:06	LANCE	LS TOPOGRAFIA E GEORREFERENCIAMENTO LTDA (PARTICIPANTE 015)	84.998,00
02/08/2022 09:08:10	LANCE	FORTE SOLUÇÕES AMBIENTAIS LTDA (PARTICIPANTE 086)	84.990,00
02/08/2022 09:08:12	LANCE	ATAGON GEOINFORMAÇÃO E AMBIENTE LTDA (PARTICIPANTE 092)	83.000,00
02/08/2022 09:08:16	LANCE	AQUABONA ASSESSORIA AMBIENTAL E SEGURANÇA DO TRABALHO	84.500,00
02/08/2022 09:08:21	LANCE	LS TOPOGRAFIA E GEORREFERENCIAMENTO LTDA (PARTICIPANTE 015)	82.999,00
02/08/2022 09:08:23	LANCE	AQUABONA ASSESSORIA AMBIENTAL E SEGURANÇA DO TRABALHO	82.000,00
02/08/2022 09:08:38	LANCE	LS TOPOGRAFIA E GEORREFERENCIAMENTO LTDA (PARTICIPANTE 015)	81.999,00
02/08/2022 09:09:04	LANCE	AQUABONA ASSESSORIA AMBIENTAL E SEGURANÇA DO TRABALHO	81.500,00



PREFEITURA MUNICIPAL DE NOVA TRENTO  
NOVA TRENTO-SC



02/08/2022 09:09:15	LANCE	FORTE SOLUÇÕES AMBIENTAIS LTDA (PARTICIPANTE 086)	81.000,00
02/08/2022 09:09:32	LANCE	LS TOPOGRAFIA E GEORREFERENCIAMENTO LTDA (PARTICIPANTE 015)	80.999,00
02/08/2022 09:09:33	LANCE	AQUABONA ASSESSORIA AMBIENTAL E SEGURANÇA DO TRABALHO	80.400,00
02/08/2022 09:09:47	LANCE	LS TOPOGRAFIA E GEORREFERENCIAMENTO LTDA (PARTICIPANTE 015)	80.399,00
02/08/2022 09:10:00	LANCE	AQUABONA ASSESSORIA AMBIENTAL E SEGURANÇA DO TRABALHO	80.000,00
02/08/2022 09:10:10	LANCE	LS TOPOGRAFIA E GEORREFERENCIAMENTO LTDA (PARTICIPANTE 015)	79.999,00
02/08/2022 09:10:11	LANCE	FORTE SOLUÇÕES AMBIENTAIS LTDA (PARTICIPANTE 086)	79.900,00
02/08/2022 09:10:19	LANCE	AQUABONA ASSESSORIA AMBIENTAL E SEGURANÇA DO TRABALHO	79.500,00
02/08/2022 09:10:20	LANCE	LS TOPOGRAFIA E GEORREFERENCIAMENTO LTDA (PARTICIPANTE 015)	79.899,00
02/08/2022 09:10:27	LANCE	LS TOPOGRAFIA E GEORREFERENCIAMENTO LTDA (PARTICIPANTE 015)	79.499,00
02/08/2022 09:10:42	LANCE	AQUABONA ASSESSORIA AMBIENTAL E SEGURANÇA DO TRABALHO	79.000,00
02/08/2022 09:10:54	LANCE	LS TOPOGRAFIA E GEORREFERENCIAMENTO LTDA (PARTICIPANTE 015)	78.999,00
02/08/2022 09:11:05	LANCE	AQUABONA ASSESSORIA AMBIENTAL E SEGURANÇA DO TRABALHO	78.500,00
02/08/2022 09:11:16	LANCE	LS TOPOGRAFIA E GEORREFERENCIAMENTO LTDA (PARTICIPANTE 015)	78.499,00
02/08/2022 09:11:23	LANCE	FORTE SOLUÇÕES AMBIENTAIS LTDA (PARTICIPANTE 086)	78.450,00
02/08/2022 09:11:26	LANCE	AQUABONA ASSESSORIA AMBIENTAL E SEGURANÇA DO TRABALHO	78.200,00
02/08/2022 09:11:33	LANCE	LS TOPOGRAFIA E GEORREFERENCIAMENTO LTDA (PARTICIPANTE 015)	78.199,00
02/08/2022 09:11:41	LANCE	AQUABONA ASSESSORIA AMBIENTAL E SEGURANÇA DO TRABALHO	78.000,00
02/08/2022 09:11:53	LANCE	LS TOPOGRAFIA E GEORREFERENCIAMENTO LTDA (PARTICIPANTE 015)	77.999,00
02/08/2022 09:12:10	LANCE	AQUABONA ASSESSORIA AMBIENTAL E SEGURANÇA DO TRABALHO	77.500,00
02/08/2022 09:12:20	LANCE	LS TOPOGRAFIA E GEORREFERENCIAMENTO LTDA (PARTICIPANTE 015)	77.499,00
02/08/2022 09:12:29	LANCE	AQUABONA ASSESSORIA AMBIENTAL E SEGURANÇA DO TRABALHO	77.000,00
02/08/2022 09:12:41	LANCE	LS TOPOGRAFIA E GEORREFERENCIAMENTO LTDA (PARTICIPANTE 015)	76.999,00
02/08/2022 09:12:52	LANCE	AQUABONA ASSESSORIA AMBIENTAL E SEGURANÇA DO TRABALHO	76.500,00
02/08/2022 09:13:03	LANCE	LS TOPOGRAFIA E GEORREFERENCIAMENTO LTDA (PARTICIPANTE 015)	76.499,00
02/08/2022 09:13:22	LANCE	AQUABONA ASSESSORIA AMBIENTAL E SEGURANÇA DO TRABALHO	76.000,00
02/08/2022 09:13:42	LANCE	FORTE SOLUÇÕES AMBIENTAIS LTDA (PARTICIPANTE 086)	75.990,00
02/08/2022 09:13:46	LANCE	LS TOPOGRAFIA E GEORREFERENCIAMENTO LTDA (PARTICIPANTE 015)	75.999,00
02/08/2022 09:13:56	LANCE	LS TOPOGRAFIA E GEORREFERENCIAMENTO LTDA (PARTICIPANTE 015)	75.899,00
02/08/2022 09:14:11	LANCE	AQUABONA ASSESSORIA AMBIENTAL E SEGURANÇA DO TRABALHO	75.500,00
02/08/2022 09:14:32	LANCE	LS TOPOGRAFIA E GEORREFERENCIAMENTO LTDA (PARTICIPANTE 015)	75.499,00
02/08/2022 09:14:44	LANCE	AQUABONA ASSESSORIA AMBIENTAL E SEGURANÇA DO TRABALHO	75.000,00
02/08/2022 09:14:52	LANCE	FORTE SOLUÇÕES AMBIENTAIS LTDA (PARTICIPANTE 086)	74.990,00
02/08/2022 09:15:02	LANCE	AQUABONA ASSESSORIA AMBIENTAL E SEGURANÇA DO TRABALHO	74.500,00
02/08/2022 09:15:04	LANCE	LS TOPOGRAFIA E GEORREFERENCIAMENTO LTDA (PARTICIPANTE 015)	74.899,00
02/08/2022 09:15:25	LANCE	LS TOPOGRAFIA E GEORREFERENCIAMENTO LTDA (PARTICIPANTE 015)	74.499,00
02/08/2022 09:15:27	LANCE	FORTE SOLUÇÕES AMBIENTAIS LTDA (PARTICIPANTE 086)	74.400,00
02/08/2022 09:15:37	LANCE	AQUABONA ASSESSORIA AMBIENTAL E SEGURANÇA DO TRABALHO	74.000,00
02/08/2022 09:15:45	LANCE	LS TOPOGRAFIA E GEORREFERENCIAMENTO LTDA (PARTICIPANTE 015)	73.390,00
02/08/2022 09:15:55	LANCE	FORTE SOLUÇÕES AMBIENTAIS LTDA (PARTICIPANTE 086)	73.000,00
02/08/2022 09:16:06	LANCE	AQUABONA ASSESSORIA AMBIENTAL E SEGURANÇA DO TRABALHO	72.000,00
02/08/2022 09:16:33	LANCE	FORTE SOLUÇÕES AMBIENTAIS LTDA (PARTICIPANTE 086)	71.900,00
02/08/2022 09:16:42	LANCE	AQUABONA ASSESSORIA AMBIENTAL E SEGURANÇA DO TRABALHO	71.500,00
02/08/2022 09:16:49	LANCE	LS TOPOGRAFIA E GEORREFERENCIAMENTO LTDA (PARTICIPANTE 015)	71.300,00



PREFEITURA MUNICIPAL DE NOVA TRENTO  
NOVA TRENTO-SC



02/08/2022 09:16:58	LANCE	AQUABONA ASSESSORIA AMBIENTAL E SEGURANÇA DO TRABALHO	71.000,00
02/08/2022 09:17:11	LANCE	FORTE SOLUÇÕES AMBIENTAIS LTDA (PARTICIPANTE 086)	69.900,00
02/08/2022 09:17:15	LANCE	LS TOPOGRAFIA E GEORREFERENCIAMENTO LTDA (PARTICIPANTE 015)	70.999,00
02/08/2022 09:17:21	LANCE	AQUABONA ASSESSORIA AMBIENTAL E SEGURANÇA DO TRABALHO	69.500,00
02/08/2022 09:17:28	LANCE	LS TOPOGRAFIA E GEORREFERENCIAMENTO LTDA (PARTICIPANTE 015)	68.999,00
02/08/2022 09:17:37	LANCE	AQUABONA ASSESSORIA AMBIENTAL E SEGURANÇA DO TRABALHO	68.000,00
02/08/2022 09:17:51	LANCE	ATAGON GEOINFORMAÇÃO E AMBIENTE LTDA (PARTICIPANTE 092)	71.499,00
02/08/2022 09:17:56	LANCE	LS TOPOGRAFIA E GEORREFERENCIAMENTO LTDA (PARTICIPANTE 015)	67.999,00
02/08/2022 09:18:06	LANCE	AQUABONA ASSESSORIA AMBIENTAL E SEGURANÇA DO TRABALHO	67.500,00
02/08/2022 09:18:15	LANCE	FORTE SOLUÇÕES AMBIENTAIS LTDA (PARTICIPANTE 086)	67.400,00
02/08/2022 09:18:17	LANCE	LS TOPOGRAFIA E GEORREFERENCIAMENTO LTDA (PARTICIPANTE 015)	67.499,00
02/08/2022 09:18:29	LANCE	LS TOPOGRAFIA E GEORREFERENCIAMENTO LTDA (PARTICIPANTE 015)	67.350,00
02/08/2022 09:18:31	LANCE	AQUABONA ASSESSORIA AMBIENTAL E SEGURANÇA DO TRABALHO	67.000,00
02/08/2022 09:18:36	<b>TEMPO RANDÔMICO</b>		
02/08/2022 09:18:42	LANCE	LS TOPOGRAFIA E GEORREFERENCIAMENTO LTDA (PARTICIPANTE 015)	66.999,00
02/08/2022 09:18:55	LANCE	ATAGON GEOINFORMAÇÃO E AMBIENTE LTDA (PARTICIPANTE 092)	66.990,00
02/08/2022 09:18:57	LANCE	AQUABONA ASSESSORIA AMBIENTAL E SEGURANÇA DO TRABALHO	66.000,00
02/08/2022 09:19:08	LANCE	LS TOPOGRAFIA E GEORREFERENCIAMENTO LTDA (PARTICIPANTE 015)	65.999,00
02/08/2022 09:19:21	LANCE	AQUABONA ASSESSORIA AMBIENTAL E SEGURANÇA DO TRABALHO	65.000,00
02/08/2022 09:19:34	LANCE	LS TOPOGRAFIA E GEORREFERENCIAMENTO LTDA (PARTICIPANTE 015)	64.999,00
02/08/2022 09:19:43	LANCE	AQUABONA ASSESSORIA AMBIENTAL E SEGURANÇA DO TRABALHO	64.500,00
02/08/2022 09:19:55	LANCE	ATAGON GEOINFORMAÇÃO E AMBIENTE LTDA (PARTICIPANTE 092)	60.000,00
02/08/2022 09:19:56	LANCE	LS TOPOGRAFIA E GEORREFERENCIAMENTO LTDA (PARTICIPANTE 015)	64.450,00
02/08/2022 09:20:12	LANCE	AQUABONA ASSESSORIA AMBIENTAL E SEGURANÇA DO TRABALHO	59.000,00
02/08/2022 09:20:15	LANCE	LS TOPOGRAFIA E GEORREFERENCIAMENTO LTDA (PARTICIPANTE 015)	59.980,00
02/08/2022 09:20:24	LANCE	ATAGON GEOINFORMAÇÃO E AMBIENTE LTDA (PARTICIPANTE 092)	58.500,00
02/08/2022 09:20:33	LANCE	LS TOPOGRAFIA E GEORREFERENCIAMENTO LTDA (PARTICIPANTE 015)	58.450,00
02/08/2022 09:20:36	LANCE	AQUABONA ASSESSORIA AMBIENTAL E SEGURANÇA DO TRABALHO	58.000,00
02/08/2022 09:20:36	<b>NOTIFICAÇÃO SISTEMA</b>		
Os seguintes participantes possuem direito de efetuar lance final e fechado: PARTICIPANTE 055, PARTICIPANTE 015, PARTICIPANTE 092			
02/08/2022 09:20:36	<b>FECHADO 1</b>		
02/08/2022 09:20:38	LANCE	ATAGON GEOINFORMAÇÃO E AMBIENTE LTDA (PARTICIPANTE 092)	57.500,00
02/08/2022 09:23:49	LANCE	LS TOPOGRAFIA E GEORREFERENCIAMENTO LTDA (PARTICIPANTE 015)	51.000,00
02/08/2022 09:25:37	<b>NOTIFICAÇÃO SISTEMA</b>		
O detentor da melhor oferta da etapa de lances é LS TOPOGRAFIA E GEORREFERENCIAMENTO LTDA			
02/08/2022 09:25:37	<b>HABILITAÇÃO</b>		
02/08/2022 10:24:27	<b>MANIFESTAÇÃO DE RECURSOS</b>		
02/08/2022 10:50:05	<b>RECURSO MANIFESTADO</b> ATAGON GEOINFORMAÇÃO E AMBIENTE LTDA		
A empresa vencedora não atende ao item 8.2.2 - "e", pois os atestados apresentados não comprovam o fornecimento de serviços da natureza da presente licitação.			
02/08/2022 10:54:27	<b>DEFERIMENTO DE RECURSOS</b>		
02/08/2022 11:14:47	<b>MANIFESTAÇÃO DEFERIDA</b> PREGOEIRO		
02/08/2022 11:14:56	<b>INTERPOSIÇÃO DE RECURSOS</b>		
04/08/2022 18:32:22	<b>ARQUIVO DE RECURSO ANEXADO</b> ATAGON GEOINFORMAÇÃO E AMBIENTE		
Nome do arquivo: RECURSO_ADMINISTRATIVO.pdf			



PREFEITURA MUNICIPAL DE NOVA TRENTO  
NOVA TRENTO-SC



04/08/2022 18:33:59 RECURSO REGISTRADO ATAGON GEOINFORMAÇÃO E AMBIENTE LTDA  
Segue documento em anexo.

06/08/2022 00:00:01 RECEPÇÃO DE CONTRA RAZÃO

09/08/2022 10:13:25 CONTRA-RAZÃO REGISTRADA LS TOPOGRAFIA E GEORREFERENCIAMENTO  
Segue contra razão em face do recurso apresentado pela empresa Atagon Geoinformação e Ambiente.

09/08/2022 10:16:02 ARQUIVO DE CONTRA-RAZÃO ANEXADO LS TOPOGRAFIA E

Nome do arquivo: Contrarazão Nova Trento SC.pdf

11/08/2022 00:00:01 JULGAMENTO DE RECURSOS

16/08/2022 13:52:24 ARQUIVO DE JULGAMENTO ANEXADO PREGOEIRO

Nome do arquivo: PREGÃO 058-2022 - MANIFESTAÇÃO AO RECURSO - ATAGON GEOINFORMAÇÃO E AMBIENTE.pdf

16/08/2022 13:53:41 ARQUIVO DE JULGAMENTO ANEXADO PREGOEIRO

Nome do arquivo: PREGÃO 058-2022 - DECISAO DE RECURSO - ATAGON GEOINFORMAÇÃO E AMBIENTE.pdf

16/08/2022 13:53:54 RECURSO JULGADO PREGOEIRO

IV. CONCLUSÃO

Isto posto, sem nada mais a evocar, conhecemos do recurso interposto pela Empresa ATAGON GEOINFORMAÇÃO E AMBIENTE LTDA, estabelecida a Rua Nossa Sra Aparecida, nº 680, Bairro Medianeira - Caxias do Sul/RS, inscrita no CNPJ/MF sob o N° 36.025.577/0001-61, para NEGAR-LHE PROVIMENTO e manter incólume a decisão que habilitou a empresa LS TOPOGRAFIA E GEORREFERENCIAMENTO LTDA no certame.

16/08/2022 13:56:21 EM ADJUDICAÇÃO

16/08/2022 13:58:33 ADJUDICADO

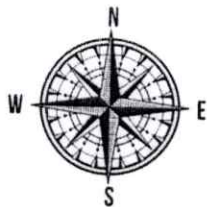
16/08/2022 13:59:32 HOMOLOGADO

AUTORIDADE: TIAGO DALSASSO

PREGOEIRO: FERNANDO SENS

EQUIPE DE APOIO FABIO DE FREITAS

MEMBRO DE APOIO SILVIO CONHAQUI



LS Topografia e Georreferenciamento LTDA  
CNPJ: 41.098.825/0001-78  
Rua São Bento, nº 40, Avencal - CEP: 83.860-000 - Piên - PR  
E-mail: lstopografiaegeo@gmail.com  
Telefone: (41) 99276-0834



## ANEXO VII PLANILHA PARA PROPOSTA DE PREÇOS

PROCESSO LICITATÓRIO Nº 93/2022  
PREGÃO ELETRÔNICO Nº 058/2022  
TIPO: MENOR PREÇO POR LOTE  
ABERTURA: 02/08/2022 às 09:00 horas.

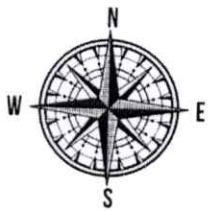
**Objeto: CONTRATAÇÃO DE EMPRESA ESPECIALIZADA NA PRESTAÇÃO DE SERVIÇOS TÉCNICOS E ACESSORIA PARA DESENVOLVIMENTO DE DIAGNOSTICO SOCIO AMBIENTAL PARA O MUNICÍPIO DE NOVA TRENTO/SC, EM CONFORMIDADE COM AS ESPECIFICAÇÕES TÉCNICAS E FUNCIONAIS CONTIDAS NO TERMO DE REFERÊNCIA E SEUS ANEXOS.**

LOTE 1			
Especificação	Unid.	Quantidade	Preço Total (R\$)
CONTRATAÇÃO DE EMPRESA ESPECIALIZADA NA PRESTAÇÃO DE SERVIÇOS TÉCNICOS E ACESSORIA PARA DESENVOLVIMENTO DE DIAGNOSTICO SOCIO AMBIENTAL PARA O MUNICÍPIO DE NOVA TRENTO/SC, EM CONFORMIDADE COM AS ESPECIFICAÇÕES TÉCNICAS E FUNCIONAIS CONTIDAS NO TERMO DE REFERÊNCIA E SEUS ANEXOS.	DIA	180	R\$ 51.000,00
<b>VALOR TOTAL ESTIMADO DO LOTE 1 EM R\$</b> (CINQUENTA E UM MIL REAIS)			<b>R\$ 51.000,00</b>

**Nos valores acima apresentados estão inclusos todas as taxas, impostos ou quaisquer outros encargos que recaiam sobre o objeto.**  
Declaramos, outrossim, que o(s) profissional(ais) acima relacionado(s) pertence(m) ao nosso quadro técnico de profissionais permanentes, ou mantém com relacionamento e vínculo junto à empresa.

**Razão Social: LS TOPOGRAFIA E GEORREFERENCIAMENTO LTDA**  
**CNPJ: 41.098.825/0001-78**  
**ENDEREÇO: Rua São Bento, nº 40, bairro Avencal – Piên/PR – CEP: 83.860-000**

LS TOPOGRAFIA E GEORREFERENCIAMENTO LTDA



LS Topografia e Georreferenciamento LTDA

CNPJ: 41.098.825/0001-78

Rua São Bento, nº 40, Avencal - CEP: 83.860-000 - Piên - PR

E-mail: lstopografiaegeo@gmail.com

Telefone: (41) 99276-0834

TELEFONE: (41) 99276-0834



E-MAIL: lstopografiaegeo@gmail.com

RESPONSÁVEL LEGAL: Hemanuelle Lisboa da Silva Luy

CPF: 074.722.439-06

RG: 4.245.814 SSP/SC

BANCO: BANCO DO BRASIL

AGENCIA: 1715-9

CONTA CORRENTE: 17797-0

PAGAMENTO: ATÉ 30 DIAS

VALIDADE DA PROPOSTA: MÍNIMO 60 DIAS.

Piên (PR), 16 de agosto de 2022.

HEMANUELLE

LISBOA DA SILVA

LUY:07472243906

Assinado de forma digital  
por HEMANUELLE LISBOA  
DA SILVA LUY:07472243906  
Dados: 2022.08.16 15:24:54  
-03'00'

LS TOPOGRAFIA E GEORREFERENCIAMENTO LTDA

CNPJ: 41.098.825/0001-78

Hemanuelle Lisboa da Silva Luy

Sócia Administradora

CPF: 074.722.439-06

41.098.825/0001-78  
LS TOPOGRAFIA E  
GEORREFERENCIAMENTO LTDA  
RUA SÃO BENTO, 40  
AVENCAL 83860-000  
PIÊN PR

LS TOPOGRAFIA E  
GEORREFERENCIAMENTO LTDA  
CNPJ: 41.098.825/0001-78  
Hemanuelle L. Silva Luy  
Sócia Administradora





PREFEITURA MUNICIPAL DE NOVA TRENTO  
NOVA TRENTO-SC



**RELATÓRIO DE LANCES**

**PREGÃO ELETRÔNICO Nº 58/2022**

Processo Administrativo Nº 93/2022

Tipo: AQUISIÇÃO

PREGOEIRO: FERNANDO SENS

Data de Publicação: 20/07/2022 09:11:32

**LOTE 1 - LOTE I**

02/08/2022 09:03:36	LS TOPOGRAFIA E GEORREFERENCIAMENTO LTDA	VÁLIDO	97,660.00
02/08/2022 09:03:36	AQUABONA ASSESSORIA AMBIENTAL E SEGURANÇA DO TRABALHO LTDA	VÁLIDO	97,230.00
02/08/2022 09:03:36	FORTE SOLUÇÕES AMBIENTAIS LTDA	VÁLIDO	97,660.00
02/08/2022 09:03:36	ATAGON GEOINFORMAÇÃO E AMBIENTE LTDA	VÁLIDO	97,660.00
02/08/2022 09:04:35	LS TOPOGRAFIA E GEORREFERENCIAMENTO LTDA	VÁLIDO	97,200.00
02/08/2022 09:04:37	FORTE SOLUÇÕES AMBIENTAIS LTDA	VÁLIDO	97,225.00
02/08/2022 09:04:47	AQUABONA ASSESSORIA AMBIENTAL E SEGURANÇA DO TRABALHO LTDA	VÁLIDO	97,100.00
02/08/2022 09:04:47	ATAGON GEOINFORMAÇÃO E AMBIENTE LTDA	VÁLIDO	97,000.00
02/08/2022 09:04:57	LS TOPOGRAFIA E GEORREFERENCIAMENTO LTDA	VÁLIDO	96,900.00
02/08/2022 09:05:06	FORTE SOLUÇÕES AMBIENTAIS LTDA	VÁLIDO	96,000.00
02/08/2022 09:05:07	AQUABONA ASSESSORIA AMBIENTAL E SEGURANÇA DO TRABALHO LTDA	VÁLIDO	95,000.00
02/08/2022 09:05:21	ATAGON GEOINFORMAÇÃO E AMBIENTE LTDA	VÁLIDO	94,000.00
02/08/2022 09:05:29	AQUABONA ASSESSORIA AMBIENTAL E SEGURANÇA DO TRABALHO LTDA	VÁLIDO	93,000.00
02/08/2022 09:05:42	LS TOPOGRAFIA E GEORREFERENCIAMENTO LTDA	VÁLIDO	92,999.00
02/08/2022 09:05:51	AQUABONA ASSESSORIA AMBIENTAL E SEGURANÇA DO TRABALHO LTDA	VÁLIDO	92,500.00
02/08/2022 09:06:00	LS TOPOGRAFIA E GEORREFERENCIAMENTO LTDA	VÁLIDO	92,450.00

02/08/2022 09:06:02	FORTE SOLUÇÕES AMBIENTAIS LTDA	VÁLIDO	92,000.00
02/08/2022 09:06:04	ATAGON GEOINFORMAÇÃO E AMBIENTE LTDA	VÁLIDO	91,000.00
02/08/2022 09:06:17	AQUABONA ASSESSORIA AMBIENTAL E SEGURANÇA DO TRABALHO LTDA	VÁLIDO	90,000.00
02/08/2022 09:06:26	LS TOPOGRAFIA E GEORREFERENCIAMENTO LTDA	VÁLIDO	89,999.00
02/08/2022 09:06:32	FORTE SOLUÇÕES AMBIENTAIS LTDA	VÁLIDO	89,500.00
02/08/2022 09:06:39	AQUABONA ASSESSORIA AMBIENTAL E SEGURANÇA DO TRABALHO LTDA	VÁLIDO	89,200.00
02/08/2022 09:06:44	LS TOPOGRAFIA E GEORREFERENCIAMENTO LTDA	VÁLIDO	89,499.00
02/08/2022 09:06:53	LS TOPOGRAFIA E GEORREFERENCIAMENTO LTDA	VÁLIDO	89,150.00
02/08/2022 09:06:59	ATAGON GEOINFORMAÇÃO E AMBIENTE LTDA	VÁLIDO	88,000.00
02/08/2022 09:07:01	AQUABONA ASSESSORIA AMBIENTAL E SEGURANÇA DO TRABALHO LTDA	VÁLIDO	89,000.00
02/08/2022 09:07:08	AQUABONA ASSESSORIA AMBIENTAL E SEGURANÇA DO TRABALHO LTDA	VÁLIDO	87,000.00
02/08/2022 09:07:09	LS TOPOGRAFIA E GEORREFERENCIAMENTO LTDA	VÁLIDO	87,950.00
02/08/2022 09:07:22	LS TOPOGRAFIA E GEORREFERENCIAMENTO LTDA	VÁLIDO	86,500.00
02/08/2022 09:07:30	FORTE SOLUÇÕES AMBIENTAIS LTDA	VÁLIDO	86,000.00
02/08/2022 09:07:40	AQUABONA ASSESSORIA AMBIENTAL E SEGURANÇA DO TRABALHO LTDA	VÁLIDO	85,000.00
02/08/2022 09:08:06	LS TOPOGRAFIA E GEORREFERENCIAMENTO LTDA	VÁLIDO	84,998.00
02/08/2022 09:08:10	FORTE SOLUÇÕES AMBIENTAIS LTDA	VÁLIDO	84,990.00
02/08/2022 09:08:12	ATAGON GEOINFORMAÇÃO E AMBIENTE LTDA	VÁLIDO	83,000.00
02/08/2022 09:08:16	AQUABONA ASSESSORIA AMBIENTAL E SEGURANÇA DO TRABALHO LTDA	VÁLIDO	84,500.00
02/08/2022 09:08:21	LS TOPOGRAFIA E GEORREFERENCIAMENTO LTDA	VÁLIDO	82,999.00



PREFEITURA MUNICIPAL DE NOVA TRENTO  
NOVA TRENTO-SC



02/08/2022 09:08:23 AQUABONA ASSESSORIA AMBIENTAL E SEGURANÇA DO TRABALHO LTDA VÁLIDO 82,000.00	02/08/2022 09:11:33 LS TOPOGRAFIA E GEORREFERENCIAMENTO LTDA VÁLIDO 78,199.00
02/08/2022 09:08:38 LS TOPOGRAFIA E GEORREFERENCIAMENTO LTDA VÁLIDO 81,999.00	02/08/2022 09:11:41 AQUABONA ASSESSORIA AMBIENTAL E SEGURANÇA DO TRABALHO LTDA VÁLIDO 78,000.00
02/08/2022 09:09:04 AQUABONA ASSESSORIA AMBIENTAL E SEGURANÇA DO TRABALHO LTDA VÁLIDO 81,500.00	02/08/2022 09:11:53 LS TOPOGRAFIA E GEORREFERENCIAMENTO LTDA VÁLIDO 77,999.00
02/08/2022 09:09:15 FORTE SOLUÇÕES AMBIENTAIS LTDA VÁLIDO 81,000.00	02/08/2022 09:12:10 AQUABONA ASSESSORIA AMBIENTAL E SEGURANÇA DO TRABALHO LTDA VÁLIDO 77,500.00
02/08/2022 09:09:32 LS TOPOGRAFIA E GEORREFERENCIAMENTO LTDA VÁLIDO 80,999.00	02/08/2022 09:12:20 LS TOPOGRAFIA E GEORREFERENCIAMENTO LTDA VÁLIDO 77,499.00
02/08/2022 09:09:33 AQUABONA ASSESSORIA AMBIENTAL E SEGURANÇA DO TRABALHO LTDA VÁLIDO 80,400.00	02/08/2022 09:12:29 AQUABONA ASSESSORIA AMBIENTAL E SEGURANÇA DO TRABALHO LTDA VÁLIDO 77,000.00
02/08/2022 09:09:47 LS TOPOGRAFIA E GEORREFERENCIAMENTO LTDA VÁLIDO 80,399.00	02/08/2022 09:12:41 LS TOPOGRAFIA E GEORREFERENCIAMENTO LTDA VÁLIDO 76,999.00
02/08/2022 09:10:00 AQUABONA ASSESSORIA AMBIENTAL E SEGURANÇA DO TRABALHO LTDA VÁLIDO 80,000.00	02/08/2022 09:12:52 AQUABONA ASSESSORIA AMBIENTAL E SEGURANÇA DO TRABALHO LTDA VÁLIDO 76,500.00
02/08/2022 09:10:10 LS TOPOGRAFIA E GEORREFERENCIAMENTO LTDA VÁLIDO 79,999.00	02/08/2022 09:13:03 LS TOPOGRAFIA E GEORREFERENCIAMENTO LTDA VÁLIDO 76,499.00
02/08/2022 09:10:11 FORTE SOLUÇÕES AMBIENTAIS LTDA VÁLIDO 79,900.00	02/08/2022 09:13:22 AQUABONA ASSESSORIA AMBIENTAL E SEGURANÇA DO TRABALHO LTDA VÁLIDO 76,000.00
02/08/2022 09:10:19 AQUABONA ASSESSORIA AMBIENTAL E SEGURANÇA DO TRABALHO LTDA VÁLIDO 79,500.00	02/08/2022 09:13:42 FORTE SOLUÇÕES AMBIENTAIS LTDA VÁLIDO 75,990.00
02/08/2022 09:10:20 LS TOPOGRAFIA E GEORREFERENCIAMENTO LTDA VÁLIDO 79,899.00	02/08/2022 09:13:46 LS TOPOGRAFIA E GEORREFERENCIAMENTO LTDA VÁLIDO 75,999.00
02/08/2022 09:10:27 LS TOPOGRAFIA E GEORREFERENCIAMENTO LTDA VÁLIDO 79,499.00	02/08/2022 09:13:56 LS TOPOGRAFIA E GEORREFERENCIAMENTO LTDA VÁLIDO 75,899.00
02/08/2022 09:10:42 AQUABONA ASSESSORIA AMBIENTAL E SEGURANÇA DO TRABALHO LTDA VÁLIDO 79,000.00	02/08/2022 09:14:11 AQUABONA ASSESSORIA AMBIENTAL E SEGURANÇA DO TRABALHO LTDA VÁLIDO 75,500.00
02/08/2022 09:10:54 LS TOPOGRAFIA E GEORREFERENCIAMENTO LTDA VÁLIDO 78,999.00	02/08/2022 09:14:32 LS TOPOGRAFIA E GEORREFERENCIAMENTO LTDA VÁLIDO 75,499.00
02/08/2022 09:11:05 AQUABONA ASSESSORIA AMBIENTAL E SEGURANÇA DO TRABALHO LTDA VÁLIDO 78,500.00	02/08/2022 09:14:44 AQUABONA ASSESSORIA AMBIENTAL E SEGURANÇA DO TRABALHO LTDA VÁLIDO 75,000.00
02/08/2022 09:11:16 LS TOPOGRAFIA E GEORREFERENCIAMENTO LTDA VÁLIDO 78,499.00	02/08/2022 09:14:52 FORTE SOLUÇÕES AMBIENTAIS LTDA VÁLIDO 74,990.00
02/08/2022 09:11:23 FORTE SOLUÇÕES AMBIENTAIS LTDA VÁLIDO 78,450.00	02/08/2022 09:15:02 AQUABONA ASSESSORIA AMBIENTAL E SEGURANÇA DO TRABALHO LTDA VÁLIDO 74,500.00
02/08/2022 09:11:26 AQUABONA ASSESSORIA AMBIENTAL E SEGURANÇA DO TRABALHO LTDA VÁLIDO 78,200.00	02/08/2022 09:15:04 LS TOPOGRAFIA E GEORREFERENCIAMENTO LTDA VÁLIDO 74,899.00



**PREFEITURA MUNICIPAL DE NOVA TRENTO  
NOVA TRENTO-SC**

02/08/2022 09:15:25 LS TOPOGRAFIA E GEORREFERENCIAMENTO LTDA VÁLIDO	74,499.00	02/08/2022 09:18:29 LS TOPOGRAFIA E GEORREFERENCIAMENTO LTDA VÁLIDO	67,350.00
02/08/2022 09:15:27 FORTE SOLUÇÕES AMBIENTAIS LTDA VÁLIDO	74,400.00	02/08/2022 09:18:31 AQUABONA ASSESSORIA AMBIENTAL E SEGURANÇA DO TRABALHO LTDA VÁLIDO	67,000.00
02/08/2022 09:15:37 AQUABONA ASSESSORIA AMBIENTAL E SEGURANÇA DO TRABALHO LTDA VÁLIDO	74,000.00	02/08/2022 09:18:42 LS TOPOGRAFIA E GEORREFERENCIAMENTO LTDA VÁLIDO	66,999.00
02/08/2022 09:15:45 LS TOPOGRAFIA E GEORREFERENCIAMENTO LTDA VÁLIDO	73,390.00	02/08/2022 09:18:55 ATAGON GEOINFORMAÇÃO E AMBIENTE LTDA VÁLIDO	66,990.00
02/08/2022 09:15:55 FORTE SOLUÇÕES AMBIENTAIS LTDA VÁLIDO	73,000.00	02/08/2022 09:18:57 AQUABONA ASSESSORIA AMBIENTAL E SEGURANÇA DO TRABALHO LTDA VÁLIDO	66,000.00
02/08/2022 09:16:06 AQUABONA ASSESSORIA AMBIENTAL E SEGURANÇA DO TRABALHO LTDA IDO	72,000.00	02/08/2022 09:19:08 LS TOPOGRAFIA E GEORREFERENCIAMENTO LTDA VÁLIDO	65,999.00
02/08/2022 09:16:33 FORTE SOLUÇÕES AMBIENTAIS LTDA VÁLIDO	71,900.00	02/08/2022 09:19:21 AQUABONA ASSESSORIA AMBIENTAL E SEGURANÇA DO TRABALHO LTDA VÁLIDO	65,000.00
02/08/2022 09:16:42 AQUABONA ASSESSORIA AMBIENTAL E SEGURANÇA DO TRABALHO LTDA VÁLIDO	71,500.00	02/08/2022 09:19:34 LS TOPOGRAFIA E GEORREFERENCIAMENTO LTDA VÁLIDO	64,999.00
02/08/2022 09:16:49 LS TOPOGRAFIA E GEORREFERENCIAMENTO LTDA VÁLIDO	71,300.00	02/08/2022 09:19:43 AQUABONA ASSESSORIA AMBIENTAL E SEGURANÇA DO TRABALHO LTDA VÁLIDO	64,500.00
02/08/2022 09:16:58 AQUABONA ASSESSORIA AMBIENTAL E SEGURANÇA DO TRABALHO LTDA VÁLIDO	71,000.00	02/08/2022 09:19:55 ATAGON GEOINFORMAÇÃO E AMBIENTE LTDA VÁLIDO	60,000.00
02/08/2022 09:17:11 FORTE SOLUÇÕES AMBIENTAIS LTDA VÁLIDO	69,900.00	02/08/2022 09:19:56 LS TOPOGRAFIA E GEORREFERENCIAMENTO LTDA VÁLIDO	64,450.00
02/08/2022 09:17:15 LS TOPOGRAFIA E GEORREFERENCIAMENTO LTDA VÁLIDO	70,999.00	02/08/2022 09:20:12 AQUABONA ASSESSORIA AMBIENTAL E SEGURANÇA DO TRABALHO LTDA VÁLIDO	59,000.00
02/08/2022 09:17:21 AQUABONA ASSESSORIA AMBIENTAL E SEGURANÇA DO TRABALHO LTDA IDO	69,500.00	02/08/2022 09:20:15 LS TOPOGRAFIA E GEORREFERENCIAMENTO LTDA VÁLIDO	59,980.00
02/08/2022 09:17:28 LS TOPOGRAFIA E GEORREFERENCIAMENTO LTDA VÁLIDO	68,999.00	02/08/2022 09:20:24 ATAGON GEOINFORMAÇÃO E AMBIENTE LTDA VÁLIDO	58,500.00
02/08/2022 09:17:37 AQUABONA ASSESSORIA AMBIENTAL E SEGURANÇA DO TRABALHO LTDA VÁLIDO	68,000.00	02/08/2022 09:20:33 LS TOPOGRAFIA E GEORREFERENCIAMENTO LTDA VÁLIDO	58,450.00
02/08/2022 09:17:51 ATAGON GEOINFORMAÇÃO E AMBIENTE LTDA VÁLIDO	71,499.00	02/08/2022 09:20:36 AQUABONA ASSESSORIA AMBIENTAL E SEGURANÇA DO TRABALHO LTDA VÁLIDO	58,000.00
02/08/2022 09:17:56 LS TOPOGRAFIA E GEORREFERENCIAMENTO LTDA VÁLIDO	67,999.00	02/08/2022 09:20:38 ATAGON GEOINFORMAÇÃO E AMBIENTE LTDA VÁLIDO	57,500.00
02/08/2022 09:18:06 AQUABONA ASSESSORIA AMBIENTAL E SEGURANÇA DO TRABALHO LTDA VÁLIDO	67,500.00	02/08/2022 09:23:49 LS TOPOGRAFIA E GEORREFERENCIAMENTO LTDA VÁLIDO	51,000.00
02/08/2022 09:18:15 FORTE SOLUÇÕES AMBIENTAIS LTDA VÁLIDO	67,400.00		
02/08/2022 09:18:17 LS TOPOGRAFIA E GEORREFERENCIAMENTO LTDA VÁLIDO	67,499.00		



**ESTADO DE SANTA CATARINA**  
PREFEITURA MUNICIPAL DE NOVA TRENTO

**CNPJ:** 82.925.025/0001-60 **Telefone:** (48) 3267-3205  
**Endereço:** Praça del Comune, 126 - Centro  
**CEP:** 88270-000 - Nova Trento

**PREGÃO ELETRÔNICO**  
**Nr.: 58/2022**

**Processo Adm.:** 93/2022  
**Data do Processo:** 30/06/2022

## TERMO DE HOMOLOGAÇÃO E ADJUDICAÇÃO DE PROCESSO LICITATÓRIO

O(a) responsável desta entidade, no uso das atribuições que lhe são conferidas pela legislação em vigor, especialmente pela Lei 8.666/93 e alterações posteriores, a vista do parecer conclusivo exarado pela Comissão de Licitações, resolve:

01 - Homologar e Adjudicar a presente Licitação nestes termos:

a) **Nr. Processo:** 93/2022  
b) **Nr. Licitação:** 58/2022 - PE  
c) **Modalidade:** Pregão eletrônico  
d) **Data de Homologação:** 17/08/2022  
**Objeto da Licitação:** *CONTRATAÇÃO DE EMPRESA ESPECIALIZADA NA PRESTAÇÃO DE SERVIÇOS TÉCNICOS E ASSESSORIA PARA DESENVOLVIMENTO DE DIAGNOSTICO SOCIO AMBIENTAL PARA O MUNICÍPIO*



**Lote: 1**

**Participante: LS TOPOGRAFIA E GEORREFERENCIAMENTO LTDA**

Item	Especificação	Qtd.	Unidade	Valor Unitário	Valor Total
1	SERVIÇOS TÉCNICOS E ASSESSORIA PARA DESENVOLVIMENTO DE DIAGNOSTICO SOCIOAMBIENTAL	1,000	SERV	51.000,00	51.000,00
<b>Total do Participante:</b>					<b>51.000,00</b>
<b>Total Geral:</b>					<b>51.000,00</b>

02 - Autorizar a emissão da(s) nota(s) de empenho correspondente(s):

Descrição da Despesa	Dotação	Valor Estimado
Manutenção da Secretaria da Agricultura e Meio Ambiente	07.001.20.608.0007.2052.3.3.90.00.00	R\$ 97.660,00

Nova Trento, 17/08/2022

TIAGO DALSSASSO  
PREFEITO

*Tiago Dalssasso*  
Assinatura do Responsável

**TERMO DE HOMOLOGAÇÃO E ADJUDICAÇÃO - PREGÃO ELETRÔNICO N° 058/2022 - PROCESSO N° 093/2022**

Publicação N° 4111751

Página: 1 / 1

 <b>ESTADO DE SANTA CATARINA</b> PREFEITURA MUNICIPAL DE NOVA TRENTO  CNPJ: 82.925.025/0001-60      Telefone: (48) 3267-3205 Endereço: Praça del Comune, 126 - Centro CEP: 88270-000 - Nova Trento	<b>PREGÃO ELETRÔNICO</b> <b>Nr.: 58/2022</b>
	Processo Adm.: 93/2022 Data do Processo: 30/06/2022

**TERMO DE HOMOLOGAÇÃO E ADJUDICAÇÃO DE PROCESSO LICITATÓRIO**

O(a) responsável desta entidade, no uso das atribuições que lhe são conferidas pela legislação em vigor, especialmente pela Lei 8.666/93 e alterações posteriores, a vista do parecer conclusivo exarado pela Comissão de Licitações, resolve:

01 - Homologar e Adjudicar a presente Licitação nestes termos:



- a) Nr. Processo: 93/2022  
 b) Nr. Licitação: 58/2022 - PE  
 c) Modalidade: Pregão eletrônico  
 d) Data de Homologação: 17/08/2022  
 e) Objeto da Licitação: *CONTRATAÇÃO DE EMPRESA ESPECIALIZADA NA PRESTAÇÃO DE SERVIÇOS TÉCNICOS E ACESSORIA PARA DESENVOLVIMENTO DE DIAGNOSTICO SOCIO AMBIENTAL PARA O MUNICÍPIO*

Lote: 1

Participante: **LS TOPOGRAFIA E GEORREFERENCIAMENTO LTDA**

Item	Especificação	Qtd.	Unidade	Valor Unitário	Valor Total
1	SERVIÇOS TÉCNICOS E ACESSORIA PARA DESENVOLVIMENTO DE DIAGNOSTICO SOCIOAMBIENTAL	1,000	SERV	51.000,00	51.000,00
<b>Total do Participante:</b>					<b>51.000,00</b>
<b>Total Geral:</b>					<b>51.000,00</b>

02 - Autorizar a emissão da(s) nota(s) de empenho correspondente(s):

Descrição da Despesa	Dotação	Valor Estimado
Manutenção da Secretaria da Agricultura e Meio Ambiente	07.001.20.608.0007.2052.3.3.90.00.00	R\$ 97.660,00

Nova Trento, 17/08/2022

TIAGO DALSSASSO  
 PREFEITO

Assinatura do Responsável



**PREFEITURA DE NOVA TRENTO**  
CNPJ 82.925.025/0001-60  
Praça del Comune, 126, Centro, CEP 88.270-000  
Fone: 48 32673215



## CONTRATO N° 082/2022

CONTRATAÇÃO DE EMPRESA ESPECIALIZADA NA PRESTAÇÃO DE SERVIÇOS TÉCNICOS E ASSESSORIA PARA DESENVOLVIMENTO DE DIAGNOSTICO SOCIO AMBIENTAL PARA O MUNICÍPIO DE NOVA TRENTO/SC, EM CONFORMIDADE COM AS ESPECIFICAÇÕES TÉCNICAS E FUNCIONAIS CONTIDAS NO TERMO DE REFERÊNCIA E SEUS ANEXOS.

Pelo presente instrumento, o MUNICÍPIO DE NOVA TRENTO, pessoa jurídica de direito público interno, com sede, hoje, a Praça Del Comune, 126, Centro, Nova Trento, SC, CNPJ n. 82.925.025/0001-60, neste ato representado por seu Prefeito Sr. TIAGO DALSSASSO, doravante denominado Contratante, e a empresa **LS TOPOGRAFIA E GEORREFERENCIAMENTO LTDA**, estabelecida a Rua São Bento, 40, Avencal, Pien/PR, CEP 83.860-000, CNPJ/MF n. 41.098.825/0001-78, doravante denominada Contratada, resolvem celebrar o presente contrato, em decorrência do Processo Licitatório n. 093/2022, Pregão Eletrônico n. 058/2022, de 30 de Junho de 2022, homologado em 17/08/2022, mediante sujeição mútua à Lei n. 8.666/93, Lei 123/2006 e às seguintes cláusulas contratuais:

### CLÁUSULA PRIMEIRA - DO OBJETO

CONTRATAÇÃO DE EMPRESA ESPECIALIZADA NA PRESTAÇÃO DE SERVIÇOS TÉCNICOS E ASSESSORIA PARA DESENVOLVIMENTO DE DIAGNOSTICO SOCIO AMBIENTAL PARA O MUNICÍPIO DE NOVA TRENTO/SC, EM CONFORMIDADE COM AS ESPECIFICAÇÕES TÉCNICAS E FUNCIONAIS CONTIDAS NO TERMO DE REFERÊNCIA E SEUS ANEXOS, nos termos do Edital do Pregão Eletrônico n° 058/2022, deste Município de Nova Trento/SC, de acordo com o Edital que originou este contrato.

### CLÁUSULA SEGUNDA – VIGÊNCIA

2.1 - A vigência do contrato a ser firmado com a Proponente será de 180 (cento e oitenta) dias, a



**PREFEITURA DE NOVA TRENTO**  
CNPJ 82.925.025/0001-60  
Praça del Comune, 126, Centro, CEP 88.270-000  
Fone: 48 32673215



contar da data de sua assinatura, respeitadas as determinações do art. 57 da Lei 8.666/93 com suas alterações, podendo ser prorrogado se for de interesse da Municipalidade.

### **CLÁUSULA TERCEIRA – PREÇO**

3.1 - O valor total do presente contrato é representado pela importância de **R\$ 51.000,00 (cinquenta e um mil reais)**;

3.2 - No preço acima indicado estão inclusos todos os custos e despesas, encargos e incidências, diretos e indiretos, inclusive IPI ou ICMS, se houver incidência, não importando a natureza, que recaiam sobre o fornecimento do objeto do presente instrumento, inclusive despesas com deslocamento, hospedagem, alimentação, seguros e demais que possam surgir, independente de quantas viagens ou vezes se fizerem necessários;

### **CLÁUSULA QUARTA - DO ORÇAMENTO**

4.1 - Os recursos decorrentes do objeto deste Pregão serão provenientes do acordo com a previsão Orçamentária vigente para o ano de 2022.

**Órgão: 07 – SECRETARIA MUNICIPAL DE AGRICULTURA E MEIO AMBIENTE**

Unidade: 07 – Secretaria Municipal de Agricultura e Meio Ambiente

**Projeto/Atividade: 2.052 Manutenção Secretaria de Agricultura e Meio Ambiente**

83 – 3.3.90.00.00.00.00 0.1.00.000000 Aplicações Diretas

### **CLÁUSULA QUINTA – FATURAMENTO**

5.1 - A Contratada deverá emitir nota fiscal/fatura referente ao produto e serviço entregues a Administração Municipal de Nova Trento;

5.2 - Na nota fiscal/fatura a Contratada deverá discriminar a quantidade entregue, seus respectivos valores, além dos demais elementos habituais fiscais e legais;

5.3 - Por ocasião da entrega do objeto, este deverá estar acompanhado do competente documento fiscal citado no item 5.2;

5.4 - Verificada qualquer irregularidade na emissão da nota fiscal/fatura, será feita a sua devolução e solicitada outra nota fiscal/fatura, ficando, sem qualquer custo adicional para esta, prorrogado o prazo de pagamento proporcionalmente à sua regularização.



**PREFEITURA DE NOVA TRENTO**  
CNPJ 82.925.025/0001-60  
Praça del Comune, 126, Centro, CEP 88.270-000  
Fone: 48 32673215



## **CLÁUSULA SEXTA – PAGAMENTOS**

6.1 - O pagamento será efetuado em até 30 dias a contar da entrega da Nota Fiscal. Em caso de devolução da documentação fiscal para correção, o prazo para pagamento fluirá a partir da sua reapresentação.

6.2 - A Prefeitura Municipal de Nova Trento deduzirá quaisquer valores faturados indevidamente;

6.3 - Para os casos de rejeição dos produtos, será prorrogado automaticamente o atestado de recebimento previsto no item 6.1 acima proporcionalmente ao prazo de reposição, o que, conseqüentemente, provocará a prorrogação do pagamento da respectiva nota fiscal/fatura, sem qualquer ônus adicional para a Prefeitura Municipal de Nova Trento.

## **CLÁUSULA SÉTIMA - REVISÃO E REAJUSTE**

7.1 - O preço proposto poderá ser reajustado após o decurso de 12 (doze) meses de vigência do contrato, pelo INPC - Índices Nacional de Preços ao Consumidor do IBGE, nos termos do § 1º do artigo 3º da Lei 10.192/01, que regulamenta o plano real, contados a partir da data limite da apresentação da proposta, observados os valores de mercado. Este reajuste será possível caso entre a data de apresentação da proposta e a data final do contrato ultrapassar 1 (um) ano.

## **CLÁUSULA OITAVA – DOS ACRÉSCIMOS E SUPRESSÕES**

8.1. Eventuais alterações contratuais reger-se-ão pela disciplina do artigo 65 da Lei nº 8.666, de 1993.

8.2. A Contratada ficará obrigada a aceitar, nas mesmas condições contratuais, os acréscimos ou supressões que se fizerem necessários, nos termos dos parágrafos 1º e 2º do art. 65, da Lei nº 8.666/93.

## **CLÁUSULA NONA - CONDIÇÕES DE FORNECIMENTO**

9.1 - Caso a Contratada tencione efetuar a entrega do objeto do presente instrumento através de filial, esta deverá apresentar, quando da entrega, a sua inscrição no CNPJ, a correspondente alteração do contrato social que a criou, a prova de sua inscrição no cadastro de contribuintes estadual e a prova de sua regularidade perante a fazenda federal, estadual e municipal;

9.1.1 - O não atendimento do disposto no item 8.1 acima implicará o não pagamento da nota fiscal/fatura, até que seja apresentada essa documentação;





**PREFEITURA DE NOVA TRENTO**  
CNPJ 82.925.025/0001-60  
Praça del Comune, 126, Centro, CEP 88.270-000  
Fone: 48 32673215



9.1.2 O início dos serviços dar-se-á em até 24 horas após a emissão da ordem de serviço, sem nenhum custo adicional.

#### **CLÁUSULA DÉCIMA - DAS RESPONSABILIDADES DA CONTRATANTE**

- 10.1 - Exigir o cumprimento do serviço, segundo suas especificações, prazos e demais condições do Edital de Pregão Eletrônico nº 058/2022 e seus anexos;
- 10.2 - Acompanhar a execução dos serviços e avaliar, a responsabilidade da CONTRATADA, podendo rejeitá-los mediante justificativa;
- 10.3 - Comunicar a CONTRATADA, por escrito, sobre imperfeições, falhas ou irregularidades verificadas no serviço prestado, para que seja reparado ou corrigido;
- 10.4 - Acompanhar e fiscalizar o cumprimento das obrigações da CONTRATADA através de comissão/servidor especialmente designado;
- 10.5 - Fornecer instruções necessárias à execução dos serviços e cumprir os pagamentos nas condições e preços pactuados;
- 10.6 - Efetuar o pagamento à CONTRATADA no valor correspondente ao fornecimento do objeto, no prazo e forma estabelecidos no Edital e seus anexos;
- 10.7 - A administração não responderá por quaisquer compromissos assumidos pela CONTRATADA com terceiros, ainda que vinculados à execução do Presente Contrato, bem como qualquer dano causado a terceiros em decorrência de ato da CONTRATADA.

#### **CLÁUSULA DÉCIMA PRIMEIRA- DAS RESPONSABILIDADES DA CONTRATADA**

- a) Cumprir fielmente este Contrato;
- b) Responsabilizar-se pelo ônus de custeio das despesas referentes ao serviço e demais despesas diretas e indiretas até a finalização da entrega do objeto licitado;
- c) Não transferir a outrem os compromissos avençados sem a anuência expressa da contratante;
- d) Reparar, corrigir, remover, reconstituir ou substituir às suas expensas, no todo ou em parte, o objeto licitado que se verificar defeituoso ou incorreto, nos termos do art. 69, da Lei nº 8.666/93;
- e) Responsabilizar-se pelos danos, que porventura cause a terceiros, respondendo unilateralmente em toda a sua plenitude;
- f) A manter, durante toda a execução do Contrato, em compatibilidade com as obrigações por ele assumidas, todas as condições de habilitação e qualificação exigidas na licitação;



**PREFEITURA DE NOVA TRENTO**  
CNPJ 82.925.025/0001-60  
Praça del Comune, 126, Centro, CEP 88.270-000  
Fone: 48 32673215



- g) Atender, relativamente ao objeto ofertado e no que couber, as exigências de qualidade e durabilidade superiores, observados os padrões e normas baixadas pelos órgãos competentes de controle de qualidade industrial;
- h) Responder por todos os ônus referentes ao item, desde o transporte, como também os encargos trabalhistas, previdenciários, comerciais, fiscais e salários dos seus empregados, nos patamares apresentados pela CONTRATADA na planilha de custos.
- i) Arcar com todos os ônus pelo fornecimento dos serviços que não atenderem as especificações exigidas no processo licitatório, inclusive refazê-los, sem qualquer ônus para a CONTRATANTE;
- j) Apresentar no momento da assinatura do Contrato declaração bancária, contendo dados bancários da conta-corrente, vinculada ao CNPJ ou CPF do contratado.

#### **CLÁUSULA DÉCIMA SEGUNDA - TRANSFERÊNCIA DAS OBRIGAÇÕES**

12.1 - Fica terminantemente vedada à Contratada a transferência das obrigações decorrentes deste instrumento a terceiros, ressalvada a possibilidade de entrega do objeto por filial sua, devendo, no entanto, a Contratada cumprir rigorosamente com todas as suas condições e cláusulas, sendo ainda admitidas a sua fusão, cisão ou incorporação, desde que a execução do contrato não seja prejudicada.

#### **CLÁUSULA DÉCIMA TERCEIRA- PENALIDADES**

13.1 - O não cumprimento dos prazos de entrega/reposição constantes dos itens 8.3 e 8.4 da cláusula oitava do presente instrumento e ainda a prática de qualquer transgressão das suas condições sujeitarão a Contratada às seguintes sanções:

- a - Advertência por escrito;
- b - Multa de 10% (dez por cento) por dia de inadimplência, até o trigésimo dia de fornecimento incompleto ou em atraso, incidentes sobre o valor estimado mensal da contratação, além do desconto do valor correspondente ao serviço não realizado pela detentora da ata.
- c - Multa de 5% (cinco por cento) aplicado sobre o valor total do item do contrato, para qualquer transgressão cometida que não seja atraso na entrega do material;
- d - Rescisão unilateral do contrato pela Prefeitura Municipal de Nova Trento e suspensão temporária da Contratada de participação em licitações e impedimento de contratar com a Prefeitura Municipal de Nova Trento por prazo não superior a 02 (dois) anos, no caso de ser excedido o limite



**PREFEITURA DE NOVA TRENTO**  
CNPJ 82.925.025/0001-60  
Praça del Comune, 126, Centro, CEP 88.270-000  
Fone: 48 32673215



de 10% (dez por cento) estabelecido na letra b.

13.2 - As sanções previstas neste item poderão ser aplicadas desde que facultada a defesa prévia da Contratada no respectivo processo no prazo de 05 (cinco) dias úteis, conforme determina o art. 87, parágrafo 2º, da Lei n. 8.666/93.

13.3 - As multas previstas no item 10.1, letras b e c, poderão ser descontadas das faturas a serem pagas à Contratada.

13.4 - O não cumprimento das obrigações contratuais sujeitará também a Contratada às demais sanções previstas nos Arts. 86 e 87 da Lei 8.666/93, com suas alterações.

#### **CLÁUSULA DÉCIMA QUARTA – RESCISÃO**

14.1 – A Prefeitura Municipal de Nova Trento poderá rescindir o presente instrumento nas hipóteses previstas nos Arts. 78 e 79 da Lei n. 8.666/93 no que couber, além das previstas no item 10.1, letra d da cláusula décima.

#### **CLÁUSULA DÉCIMA QUINTA – DOS CASOS OMISSOS**

15.1 – O presente Instrumento Contratual rege-se pelas disposições expressas na Lei nº 8.666, de 21 de junho de 1993, na Lei 10.520, de 2002 e demais normas federativas aplicáveis e, subsidiariamente, segundo as disposições contidas na Lei nº 8.078, de 1990 – Código de Defesa do Consumidor e pelos preceitos de direito público, aplicando-se-lhe supletivamente os princípios da teoria geral dos contratos e as disposições de direito privado.

#### **CLÁUSULA DÉCIMA SEXTA - DISPOSIÇÕES FINAIS**

16.1 - A Contratada tem pleno conhecimento de todos os itens e anexos expressos no respectivo Pregão Eletrônico n. 058/2022, a eles se obrigando como se neste estivessem transcritos, inclusive quanto à obrigatoriedade de manter, durante toda a execução do contrato, em compatibilidade com as obrigações por ela assumidas, todas as condições de habilitação e qualificação exigidas na licitação, de acordo com o Art. 55, inc. XIII, da Lei n.8.666/93 com suas alterações;

16.2 - Conforme artigo 67 da Lei Federal nº 8.666/1993 a execução do contrato deverá ser acompanhada e fiscalizada por um representante da Administração;

16.2.1 - Em relação ao contrato que se firmará com a(s) Licitante(s) vencedora(s) deste Certame, a fiscalização/gestão do contrato estará a cargo da Divisão de Fiscalização de Contratos, vinculada à



**PREFEITURA DE NOVA TRENTO**  
CNPJ 82.925.025/0001-60  
Praça del Comune, 126, Centro, CEP 88.270-000  
Fone: 48 32673215



estrutura da Controladoria Interna do Município de Nova Trento/SC.

16.3 - O responsável pela fiscalização do presente contrato deverá assegurar o seu fiel cumprimento, especialmente quanto à aplicação das penalidades, sob pena de incorrer nas estabelecidas na Lei 8.666/93 e na legislação aplicável, com consequente responsabilização;

16.4 - O licitante vencedor deverá substituir, mediante comunicação prévia, todo o elemento que não mereça confiança ou se conduza de modo inconveniente ou incompatível no exercício das funções que forem atribuídas.

#### **CLÁUSULA DÉCIMA SÉTIMA - FORO**


17.1 - Fica eleito o foro da comarca de São João Batista/SC, com expressa renúncia de outro qualquer, por mais privilegiado que seja, para dirimir quaisquer dúvidas oriundas do presente instrumento, ficando a parte vencida sujeita ao pagamento de custas judiciais e honorários advocatícios que forem arbitrados. E, por estarem justas e contratadas, firmam o presente instrumento, aplicando-se a este contrato os dispositivos da legislação vigente.


Nova Trento, 22 de agosto de 2022.

  
**TIAGO DALSSASSO**  
Prefeito  
Contratante


HEMANUELLE Assinado de forma digital por HEMANUELLE  
LISBOA DA SILVA LISBOA DA SILVA  
LUY:0747224390 LUY:07472243906  
Dados: 2022.08.24  
6 09:34:25 -03'00'

**LS TOPOGRAFIA E  
GEORREFERENCIAMENTO LTDA**  
Contratada

  
**Daniel Rongalio**  
Secretário Municipal de Administração e Finanças

  
**Ademar Murceski**  
Secretário Municipal de Agricultura e Meio Ambiente

Testemunhas:

  
Fernando N. Sens

  
Fábio de Freitas

## Nova Trento

## PREFEITURA

**CONTRATO N° 082/2022 - PROCESSO N° 093/2022 - PREGÃO ELETRÔNICO N° 058/2022**

Publicação N° 4131136

CONTRATO N° 082/2022

Cód. de Registro de Informação (e-Sfinge) 17AFB90275FB356336BA4EB18770400661CB301C

ORIGEM: PROCESSO N° 093/2022 – PREGÃO ELETRÔNICO N° 058/2022

Contratante: Prefeitura Municipal de Nova Trento. Endereço: Praça del Comune, 126, Centro, 88270-000, CNPJ N° 82.925.025/0001-60.  
 Contratada: LS TOPOGRAFIA E GEORREFERENCIAMENTO LTDA, estabelecida a Rua São Bento, 40, Avencal, Pien/PR, CEP 83.860-000, CNPJ/MF n. 41.098.825/0001-78. Objeto do contrato: Contratação de empresa especializada na prestação de serviços técnicos e assessoria para desenvolvimento de diagnóstico socio ambiental para o município de Nova Trento/SC, em conformidade com as especificações técnicas e funcionais contidas no termo de referência e seus anexos. O valor total do presente contrato é representado pela importância de R\$ 51.000,00 (cinquenta e um mil reais). Vigência: 180 dias.

Nova Trento, 22 de agosto de 2022.  
 Tiago Dalsasso  
 Prefeito

**PORTARIA 787-2022 - CONCEDE ABONO PECUNIÁRIO DE FÉRIAS - DAIANE FACHIN TILL**

Publicação N° 4130024

PORTARIA N° 787/2022

Conversão em Dinheiro de 1/3 de Férias

Larissa Battisti, Secretária Municipal de Educação de Nova Trento, usando das atribuições que lhe foram conferidas através do Decreto n° 095/2017, de 18 de Abril de 2017, nos termos do artigo 75 da Lei n° 1.207/92 (Estatuto dos Funcionários Públicos Civis do Município de Nova Trento).

RESOLVE:

CONCEDER 1/3 de Férias em dinheiro, no mês de AGOSTO do corrente ano, à Servidora Pública Municipal, DAIANE FACHIN TILL, matrícula n° 6733, ocupante do cargo de Provimento Efetivo de Atendente de Creche, com 40 (quarenta) horas semanais, em exercício no Centro Municipal de Educação Infantil Pe. Rossi - Centro, do Quadro de Pessoal Efetivo desta Prefeitura Municipal, Município de Nova Trento, relativo ao período aquisitivo de 03/08/2021 a 02/08/2022.

Prefeitura Municipal de Nova Trento, 23 de agosto de 2022.

Larissa Battisti  
 Secretária Municipal de Educação

Registrado a presente Portaria nesta Prefeitura e Publicada no Diário Oficial dos Municípios  
 DOM/SC

Darci Rongalio  
 Secretário Municipal de Administração e Finanças

**PORTARIA 788-2022 - CONCEDE ABONO PECUNIÁRIO DE FÉRIAS - MARCELA WOLF**

Publicação N° 4130031

PORTARIA N° 788/2022

Conversão em Dinheiro de 1/3 de Férias

Larissa Battisti, Secretária Municipal de Educação de Nova Trento, usando das atribuições que lhe foram conferidas através do Decreto n° 095/2017, de 18 de Abril de 2017, nos termos do artigo 75 da Lei n° 1.207/92 (Estatuto dos Funcionários Públicos Civis do Município de Nova Trento).

RESOLVE:

CONCEDER 1/3 de Férias em dinheiro, no mês de AGOSTO do corrente ano, à Servidora Pública Municipal, MARCELA WOLF, matrícula n° 6722, ocupante do cargo de Provimento Efetivo de Atendente de Creche, com 40 (quarenta) horas semanais, em exercício na Creche Municipal Claraiba, do Quadro de Pessoal Efetivo desta Prefeitura Municipal, Município de Nova Trento, relativo ao período aquisitivo de

