



PREFEITURA MUNICIPAL DE NOVA TRENTO
NOVA TRENTO-SC



PROPOSTAS DO PROCESSO

PREGÃO ELETRÔNICO Nº 58/2022
Processo Administrativo Nº 93/2022
Tipo: AQUISIÇÃO
PREGOEIRO: FERNANDO SENS
Data de Publicação: 20/07/2022 09:11:32

LOTE 1

Item: 1 Quant.: 1 Unidade: SERVICOS Val. Ref.: 97.660,00

Descrição: SERVICOS TECNICOS E ASSESSORIA PARA DESENVOLVIMENTO DE DIAGNOSTICO SOCIOAMBIENTAL

Autor	Marca/Modelo	Valor
PARTICIPANTE 015	Serviço / Serviço	97.660,00
PARTICIPANTE 055	Serviço / Serviço	97.230,00
PARTICIPANTE 086	. / .	97.660,00
PARTICIPANTE 092	n/a / n/a	97.660,00



PREFEITURA MUNICIPAL DE NOVA TRENTO
NOVA TRENTO-SC



ATA DE SESSÃO - DISPUTA - Parte 1 de 1

PREGÃO ELETRÔNICO Nº 58/2022
Processo Administrativo Nº 93/2022
Tipo: AQUISIÇÃO
PREGOEIRO: FERNANDO SENS
Data de Publicação: 20/07/2022 09:11:32

MOVIMENTOS DO PROCESSO

27/07/2022 16:31:40	CADASTRO DE PROPOSTA	LS TOPOGRAFIA E GEORREFERENCIAMENTO LTDA
01/08/2022 14:10:05	CADASTRO DE PROPOSTA	AQUABONA ASSESSORIA AMBIENTAL E SEGURANÇA DO TRABALHO
01/08/2022 14:35:06	CADASTRO DE PROPOSTA	FORTE SOLUÇÕES AMBIENTAIS LTDA
01/08/2022 19:14:51	CADASTRO DE PROPOSTA	ATAGON GEOINFORMAÇÃO E AMBIENTE LTDA
02/08/2022 08:19:41	ALTERAÇÃO DE PROPOSTA	AQUABONA ASSESSORIA AMBIENTAL E SEGURANÇA DO TRABALHO
02/08/2022 08:23:46	ALTERAÇÃO DE PROPOSTA	LS TOPOGRAFIA E GEORREFERENCIAMENTO LTDA
02/08/2022 08:48:54	MENSAGEM	PREGOEIRO

Bom dia. As propostas foram analisadas e estão habilitadas, cumprindo com o exigido no Edital e respeitando o valor máximo de referência. A partir das 9 horas, liberaremos o item para a "Fase de Disputa".

LOTE 1 - HABILITAÇÃO
LOTE I

VALORES UNITÁRIOS FINAIS

Item: 1	Unidade: SERVICOS	Marca: Serviço	Modelo: Serviço
Descrição: SERVICOS TECNICOS E ASSESSORIA PARA DESENVOLVIMENTO DE DIAGNOSTICO SOCIOAMBIENTAL			
Quantidade: 1	Valor Unit.: 51.000,00	Valor Total: 51.000,00	

CLASSIFICAÇÃO

Razão Social	Num Documento	Oferta Inicial	Oferta Final	ME
1 LS TOPOGRAFIA E GEORREFERENCIAMENTO LTDA	015 41.098.825/0001-78	97.660,00	51.000,00	Sim
2 ATAGON GEOINFORMAÇÃO E AMBIENTE LTDA	092 38.625.577/0001-61	97.660,00	57.500,00	Sim
3 AQUABONA ASSESSORIA AMBIENTAL E	055 14.521.409/0001-68	97.230,00	58.000,00	Sim
4 FORTE SOLUÇÕES AMBIENTAIS LTDA	086 17.731.655/0001-32	97.660,00	67.400,00	Sim

DECLASSIFICADOS

Razão Social	Num Documento	Oferta Inicial	Oferta Final	ME
--------------	---------------	----------------	--------------	----

INABILITADOS

Razão Social	Num Documento	Oferta Inicial	Oferta Final	ME
--------------	---------------	----------------	--------------	----

MOVIMENTOS DO LOTE

20/07/2022 09:11:31	PUBLICADO	
21/07/2022 09:00:00	RECEPÇÃO DE PROPOSTAS	
02/08/2022 08:30:00	ANÁLISE DE PROPOSTAS	
02/08/2022 09:03:36	DISPUTA	
02/08/2022 09:03:36	LANCE	ATAGON GEOINFORMAÇÃO E AMBIENTE LTDA (PARTICIPANTE 092) 97.660,00
02/08/2022 09:03:36	LANCE	FORTE SOLUÇÕES AMBIENTAIS LTDA (PARTICIPANTE 086) 97.660,00
02/08/2022 09:03:36	LANCE	LS TOPOGRAFIA E GEORREFERENCIAMENTO LTDA (PARTICIPANTE 015) 97.660,00
02/08/2022 09:03:36	LANCE	AQUABONA ASSESSORIA AMBIENTAL E SEGURANÇA DO TRABALHO 97.230,00



PREFEITURA MUNICIPAL DE NOVA TRENTO
NOVA TRENTO-SC



02/08/2022 09:04:35	LANCE	LS TOPOGRAFIA E GEORREFERENCIAMENTO LTDA (PARTICIPANTE 015)	97.200,00
02/08/2022 09:04:37	LANCE	FORTE SOLUÇÕES AMBIENTAIS LTDA (PARTICIPANTE 086)	97.225,00
02/08/2022 09:04:47	LANCE	AQUABONA ASSESSORIA AMBIENTAL E SEGURANÇA DO TRABALHO	97.100,00
02/08/2022 09:04:47	LANCE	ATAGON GEOINFORMAÇÃO E AMBIENTE LTDA (PARTICIPANTE 092)	97.000,00
02/08/2022 09:04:57	LANCE	LS TOPOGRAFIA E GEORREFERENCIAMENTO LTDA (PARTICIPANTE 015)	96.900,00
02/08/2022 09:05:06	LANCE	FORTE SOLUÇÕES AMBIENTAIS LTDA (PARTICIPANTE 086)	96.000,00
02/08/2022 09:05:07	LANCE	AQUABONA ASSESSORIA AMBIENTAL E SEGURANÇA DO TRABALHO	95.000,00
02/08/2022 09:05:21	LANCE	ATAGON GEOINFORMAÇÃO E AMBIENTE LTDA (PARTICIPANTE 092)	94.000,00
02/08/2022 09:05:29	LANCE	AQUABONA ASSESSORIA AMBIENTAL E SEGURANÇA DO TRABALHO	93.000,00
02/08/2022 09:05:42	LANCE	LS TOPOGRAFIA E GEORREFERENCIAMENTO LTDA (PARTICIPANTE 015)	92.999,00
02/08/2022 09:05:51	LANCE	AQUABONA ASSESSORIA AMBIENTAL E SEGURANÇA DO TRABALHO	92.500,00
02/08/2022 09:06:00	LANCE	LS TOPOGRAFIA E GEORREFERENCIAMENTO LTDA (PARTICIPANTE 015)	92.450,00
02/08/2022 09:06:02	LANCE	FORTE SOLUÇÕES AMBIENTAIS LTDA (PARTICIPANTE 086)	92.000,00
02/08/2022 09:06:04	LANCE	ATAGON GEOINFORMAÇÃO E AMBIENTE LTDA (PARTICIPANTE 092)	91.000,00
02/08/2022 09:06:17	LANCE	AQUABONA ASSESSORIA AMBIENTAL E SEGURANÇA DO TRABALHO	90.000,00
02/08/2022 09:06:26	LANCE	LS TOPOGRAFIA E GEORREFERENCIAMENTO LTDA (PARTICIPANTE 015)	89.999,00
02/08/2022 09:06:32	LANCE	FORTE SOLUÇÕES AMBIENTAIS LTDA (PARTICIPANTE 086)	89.500,00
02/08/2022 09:06:39	LANCE	AQUABONA ASSESSORIA AMBIENTAL E SEGURANÇA DO TRABALHO	89.200,00
02/08/2022 09:06:44	LANCE	LS TOPOGRAFIA E GEORREFERENCIAMENTO LTDA (PARTICIPANTE 015)	89.499,00
02/08/2022 09:06:53	LANCE	LS TOPOGRAFIA E GEORREFERENCIAMENTO LTDA (PARTICIPANTE 015)	89.150,00
02/08/2022 09:06:59	LANCE	ATAGON GEOINFORMAÇÃO E AMBIENTE LTDA (PARTICIPANTE 092)	88.000,00
02/08/2022 09:07:01	LANCE	AQUABONA ASSESSORIA AMBIENTAL E SEGURANÇA DO TRABALHO	89.000,00
02/08/2022 09:07:08	LANCE	AQUABONA ASSESSORIA AMBIENTAL E SEGURANÇA DO TRABALHO	87.000,00
02/08/2022 09:07:09	LANCE	LS TOPOGRAFIA E GEORREFERENCIAMENTO LTDA (PARTICIPANTE 015)	87.950,00
02/08/2022 09:07:22	LANCE	LS TOPOGRAFIA E GEORREFERENCIAMENTO LTDA (PARTICIPANTE 015)	86.500,00
02/08/2022 09:07:30	LANCE	FORTE SOLUÇÕES AMBIENTAIS LTDA (PARTICIPANTE 086)	86.000,00
02/08/2022 09:07:40	LANCE	AQUABONA ASSESSORIA AMBIENTAL E SEGURANÇA DO TRABALHO	85.000,00
02/08/2022 09:08:06	LANCE	LS TOPOGRAFIA E GEORREFERENCIAMENTO LTDA (PARTICIPANTE 015)	84.998,00
02/08/2022 09:08:10	LANCE	FORTE SOLUÇÕES AMBIENTAIS LTDA (PARTICIPANTE 086)	84.990,00
02/08/2022 09:08:12	LANCE	ATAGON GEOINFORMAÇÃO E AMBIENTE LTDA (PARTICIPANTE 092)	83.000,00
02/08/2022 09:08:16	LANCE	AQUABONA ASSESSORIA AMBIENTAL E SEGURANÇA DO TRABALHO	84.500,00
02/08/2022 09:08:21	LANCE	LS TOPOGRAFIA E GEORREFERENCIAMENTO LTDA (PARTICIPANTE 015)	82.999,00
02/08/2022 09:08:23	LANCE	AQUABONA ASSESSORIA AMBIENTAL E SEGURANÇA DO TRABALHO	82.000,00
02/08/2022 09:08:38	LANCE	LS TOPOGRAFIA E GEORREFERENCIAMENTO LTDA (PARTICIPANTE 015)	81.999,00
02/08/2022 09:09:04	LANCE	AQUABONA ASSESSORIA AMBIENTAL E SEGURANÇA DO TRABALHO	81.500,00
02/08/2022 09:09:15	LANCE	FORTE SOLUÇÕES AMBIENTAIS LTDA (PARTICIPANTE 086)	81.000,00
02/08/2022 09:09:32	LANCE	LS TOPOGRAFIA E GEORREFERENCIAMENTO LTDA (PARTICIPANTE 015)	80.999,00
02/08/2022 09:09:33	LANCE	AQUABONA ASSESSORIA AMBIENTAL E SEGURANÇA DO TRABALHO	80.400,00
02/08/2022 09:09:47	LANCE	LS TOPOGRAFIA E GEORREFERENCIAMENTO LTDA (PARTICIPANTE 015)	80.399,00
02/08/2022 09:10:00	LANCE	AQUABONA ASSESSORIA AMBIENTAL E SEGURANÇA DO TRABALHO	80.000,00
02/08/2022 09:10:10	LANCE	LS TOPOGRAFIA E GEORREFERENCIAMENTO LTDA (PARTICIPANTE 015)	79.999,00
02/08/2022 09:10:11	LANCE	FORTE SOLUÇÕES AMBIENTAIS LTDA (PARTICIPANTE 086)	79.900,00
02/08/2022 09:10:19	LANCE	AQUABONA ASSESSORIA AMBIENTAL E SEGURANÇA DO TRABALHO	79.500,00
02/08/2022 09:10:20	LANCE	LS TOPOGRAFIA E GEORREFERENCIAMENTO LTDA (PARTICIPANTE 015)	79.899,00



PREFEITURA MUNICIPAL DE NOVA TRENTO
NOVA TRENTO-SC



02/08/2022 09:10:27	LANCE	LS TOPOGRAFIA E GEORREFERENCIAMENTO LTDA (PARTICIPANTE 015)	79.499,00
02/08/2022 09:10:42	LANCE	AQUABONA ASSESSORIA AMBIENTAL E SEGURANÇA DO TRABALHO	79.000,00
02/08/2022 09:10:54	LANCE	LS TOPOGRAFIA E GEORREFERENCIAMENTO LTDA (PARTICIPANTE 015)	78.999,00
02/08/2022 09:11:05	LANCE	AQUABONA ASSESSORIA AMBIENTAL E SEGURANÇA DO TRABALHO	78.500,00
02/08/2022 09:11:16	LANCE	LS TOPOGRAFIA E GEORREFERENCIAMENTO LTDA (PARTICIPANTE 015)	78.499,00
02/08/2022 09:11:23	LANCE	FORTE SOLUÇÕES AMBIENTAIS LTDA (PARTICIPANTE 086)	78.450,00
02/08/2022 09:11:26	LANCE	AQUABONA ASSESSORIA AMBIENTAL E SEGURANÇA DO TRABALHO	78.200,00
02/08/2022 09:11:33	LANCE	LS TOPOGRAFIA E GEORREFERENCIAMENTO LTDA (PARTICIPANTE 015)	78.199,00
02/08/2022 09:11:41	LANCE	AQUABONA ASSESSORIA AMBIENTAL E SEGURANÇA DO TRABALHO	78.000,00
02/08/2022 09:11:53	LANCE	LS TOPOGRAFIA E GEORREFERENCIAMENTO LTDA (PARTICIPANTE 015)	77.999,00
02/08/2022 09:12:10	LANCE	AQUABONA ASSESSORIA AMBIENTAL E SEGURANÇA DO TRABALHO	77.500,00
02/08/2022 09:12:20	LANCE	LS TOPOGRAFIA E GEORREFERENCIAMENTO LTDA (PARTICIPANTE 015)	77.499,00
02/08/2022 09:12:29	LANCE	AQUABONA ASSESSORIA AMBIENTAL E SEGURANÇA DO TRABALHO	77.000,00
02/08/2022 09:12:41	LANCE	LS TOPOGRAFIA E GEORREFERENCIAMENTO LTDA (PARTICIPANTE 015)	76.999,00
02/08/2022 09:12:52	LANCE	AQUABONA ASSESSORIA AMBIENTAL E SEGURANÇA DO TRABALHO	76.500,00
02/08/2022 09:13:03	LANCE	LS TOPOGRAFIA E GEORREFERENCIAMENTO LTDA (PARTICIPANTE 015)	76.499,00
02/08/2022 09:13:22	LANCE	AQUABONA ASSESSORIA AMBIENTAL E SEGURANÇA DO TRABALHO	76.000,00
02/08/2022 09:13:42	LANCE	FORTE SOLUÇÕES AMBIENTAIS LTDA (PARTICIPANTE 086)	75.990,00
02/08/2022 09:13:46	LANCE	LS TOPOGRAFIA E GEORREFERENCIAMENTO LTDA (PARTICIPANTE 015)	75.999,00
02/08/2022 09:13:56	LANCE	LS TOPOGRAFIA E GEORREFERENCIAMENTO LTDA (PARTICIPANTE 015)	75.899,00
02/08/2022 09:14:11	LANCE	AQUABONA ASSESSORIA AMBIENTAL E SEGURANÇA DO TRABALHO	75.500,00
02/08/2022 09:14:32	LANCE	LS TOPOGRAFIA E GEORREFERENCIAMENTO LTDA (PARTICIPANTE 015)	75.499,00
02/08/2022 09:14:44	LANCE	AQUABONA ASSESSORIA AMBIENTAL E SEGURANÇA DO TRABALHO	75.000,00
02/08/2022 09:14:52	LANCE	FORTE SOLUÇÕES AMBIENTAIS LTDA (PARTICIPANTE 086)	74.990,00
02/08/2022 09:15:02	LANCE	AQUABONA ASSESSORIA AMBIENTAL E SEGURANÇA DO TRABALHO	74.500,00
02/08/2022 09:15:04	LANCE	LS TOPOGRAFIA E GEORREFERENCIAMENTO LTDA (PARTICIPANTE 015)	74.899,00
02/08/2022 09:15:25	LANCE	LS TOPOGRAFIA E GEORREFERENCIAMENTO LTDA (PARTICIPANTE 015)	74.499,00
02/08/2022 09:15:27	LANCE	FORTE SOLUÇÕES AMBIENTAIS LTDA (PARTICIPANTE 086)	74.400,00
02/08/2022 09:15:37	LANCE	AQUABONA ASSESSORIA AMBIENTAL E SEGURANÇA DO TRABALHO	74.000,00
02/08/2022 09:15:45	LANCE	LS TOPOGRAFIA E GEORREFERENCIAMENTO LTDA (PARTICIPANTE 015)	73.390,00
02/08/2022 09:15:55	LANCE	FORTE SOLUÇÕES AMBIENTAIS LTDA (PARTICIPANTE 086)	73.000,00
02/08/2022 09:16:06	LANCE	AQUABONA ASSESSORIA AMBIENTAL E SEGURANÇA DO TRABALHO	72.000,00
02/08/2022 09:16:33	LANCE	FORTE SOLUÇÕES AMBIENTAIS LTDA (PARTICIPANTE 086)	71.900,00
02/08/2022 09:16:42	LANCE	AQUABONA ASSESSORIA AMBIENTAL E SEGURANÇA DO TRABALHO	71.500,00
02/08/2022 09:16:49	LANCE	LS TOPOGRAFIA E GEORREFERENCIAMENTO LTDA (PARTICIPANTE 015)	71.300,00
02/08/2022 09:16:58	LANCE	AQUABONA ASSESSORIA AMBIENTAL E SEGURANÇA DO TRABALHO	71.000,00
02/08/2022 09:17:11	LANCE	FORTE SOLUÇÕES AMBIENTAIS LTDA (PARTICIPANTE 086)	69.900,00
02/08/2022 09:17:15	LANCE	LS TOPOGRAFIA E GEORREFERENCIAMENTO LTDA (PARTICIPANTE 015)	70.999,00
02/08/2022 09:17:21	LANCE	AQUABONA ASSESSORIA AMBIENTAL E SEGURANÇA DO TRABALHO	69.500,00
02/08/2022 09:17:28	LANCE	LS TOPOGRAFIA E GEORREFERENCIAMENTO LTDA (PARTICIPANTE 015)	68.999,00
02/08/2022 09:17:37	LANCE	AQUABONA ASSESSORIA AMBIENTAL E SEGURANÇA DO TRABALHO	68.000,00
02/08/2022 09:17:51	LANCE	ATAGON GEOINFORMAÇÃO E AMBIENTE LTDA (PARTICIPANTE 092)	71.499,00
02/08/2022 09:17:56	LANCE	LS TOPOGRAFIA E GEORREFERENCIAMENTO LTDA (PARTICIPANTE 015)	67.999,00
02/08/2022 09:18:06	LANCE	AQUABONA ASSESSORIA AMBIENTAL E SEGURANÇA DO TRABALHO	67.500,00



PREFEITURA MUNICIPAL DE NOVA TRENTO
NOVA TRENTO-SC



02/08/2022 09:18:15	LANCE	FORTE SOLUÇÕES AMBIENTAIS LTDA (PARTICIPANTE 086)	67.400,00
02/08/2022 09:18:17	LANCE	LS TOPOGRAFIA E GEORREFERENCIAMENTO LTDA (PARTICIPANTE 015)	67.499,00
02/08/2022 09:18:29	LANCE	LS TOPOGRAFIA E GEORREFERENCIAMENTO LTDA (PARTICIPANTE 015)	67.350,00
02/08/2022 09:18:31	LANCE	AQUABONA ASSESSORIA AMBIENTAL E SEGURANÇA DO TRABALHO	67.000,00
02/08/2022 09:18:36	TEMPO RANDÔMICO		
02/08/2022 09:18:42	LANCE	LS TOPOGRAFIA E GEORREFERENCIAMENTO LTDA (PARTICIPANTE 015)	66.999,00
02/08/2022 09:18:55	LANCE	ATAGON GEOINFORMAÇÃO E AMBIENTE LTDA (PARTICIPANTE 092)	66.990,00
02/08/2022 09:18:57	LANCE	AQUABONA ASSESSORIA AMBIENTAL E SEGURANÇA DO TRABALHO	66.000,00
02/08/2022 09:19:08	LANCE	LS TOPOGRAFIA E GEORREFERENCIAMENTO LTDA (PARTICIPANTE 015)	65.999,00
02/08/2022 09:19:21	LANCE	AQUABONA ASSESSORIA AMBIENTAL E SEGURANÇA DO TRABALHO	65.000,00
02/08/2022 09:19:34	LANCE	LS TOPOGRAFIA E GEORREFERENCIAMENTO LTDA (PARTICIPANTE 015)	64.999,00
02/08/2022 09:19:43	LANCE	AQUABONA ASSESSORIA AMBIENTAL E SEGURANÇA DO TRABALHO	64.500,00
02/08/2022 09:19:55	LANCE	ATAGON GEOINFORMAÇÃO E AMBIENTE LTDA (PARTICIPANTE 092)	60.000,00
02/08/2022 09:19:56	LANCE	LS TOPOGRAFIA E GEORREFERENCIAMENTO LTDA (PARTICIPANTE 015)	64.450,00
02/08/2022 09:20:12	LANCE	AQUABONA ASSESSORIA AMBIENTAL E SEGURANÇA DO TRABALHO	59.000,00
02/08/2022 09:20:15	LANCE	LS TOPOGRAFIA E GEORREFERENCIAMENTO LTDA (PARTICIPANTE 015)	59.980,00
02/08/2022 09:20:24	LANCE	ATAGON GEOINFORMAÇÃO E AMBIENTE LTDA (PARTICIPANTE 092)	58.500,00
02/08/2022 09:20:33	LANCE	LS TOPOGRAFIA E GEORREFERENCIAMENTO LTDA (PARTICIPANTE 015)	58.450,00
02/08/2022 09:20:36	LANCE	AQUABONA ASSESSORIA AMBIENTAL E SEGURANÇA DO TRABALHO	58.000,00
02/08/2022 09:20:36	NOTIFICAÇÃO SISTEMA		
Os seguintes participantes possuem direito de efetuar lance final e fechado: PARTICIPANTE 055, PARTICIPANTE 015, PARTICIPANTE 092			
02/08/2022 09:20:36	FECHADO 1		
02/08/2022 09:20:38	LANCE	ATAGON GEOINFORMAÇÃO E AMBIENTE LTDA (PARTICIPANTE 092)	57.500,00
02/08/2022 09:23:49	LANCE	LS TOPOGRAFIA E GEORREFERENCIAMENTO LTDA (PARTICIPANTE 015)	51.000,00
02/08/2022 09:25:37	NOTIFICAÇÃO SISTEMA		
O detentor da melhor oferta da etapa de lances é LS TOPOGRAFIA E GEORREFERENCIAMENTO LTDA			
02/08/2022 09:25:37	HABILITAÇÃO		



PREFEITURA MUNICIPAL DE NOVA TRENTO
NOVA TRENTO-SC



[Handwritten signature of Fernando SENS]

PREGOEIRO: FERNANDO SENS

[Handwritten signature of Fabio de Freitas]

EQUIPE DE APOIO FABIO DE FREITAS

[Handwritten signature of Silvio Conhaqui]

MEMBRO DE APOIO SILVIO CONHAQUI



TRIBUNAL DE CONTAS DA UNIÃO



Consulta Consolidada de Pessoa Jurídica

Este relatório tem por objetivo apresentar os resultados consolidados de consultas eletrônicas realizadas diretamente nos bancos de dados dos respectivos cadastros. A responsabilidade pela veracidade do resultado da consulta é do Órgão gestor de cada cadastro consultado. A informação relativa à razão social da Pessoa Jurídica é extraída do Cadastro Nacional da Pessoa Jurídica, mantido pela Receita Federal do Brasil.

Consulta realizada em: 02/08/2022 10:14:15

Informações da Pessoa Jurídica:

Razão Social: **LS TOPOGRAFIA E GEORREFERENCIAMENTO LTDA**
CNPJ: **41.098.825/0001-78**

Resultados da Consulta Eletrônica:

Órgão Gestor: **TCU**
Cadastro: **Licitantes Inidôneos**
Resultado da consulta: **Nada Consta**

Para acessar a certidão original no portal do órgão gestor, clique [AQUI](#).

Órgão Gestor: **CNJ**
Cadastro: **CNIA - Cadastro Nacional de Condenações Cíveis por Ato de Improbidade Administrativa e Inelegibilidade**
Resultado da consulta: **Nada Consta**

Para acessar a certidão original no portal do órgão gestor, clique [AQUI](#).

Órgão Gestor: **Portal da Transparência**
Cadastro: **Cadastro Nacional de Empresas Inidôneas e Suspensas**
Resultado da consulta: **Nada Consta**

Para acessar a certidão original no portal do órgão gestor, clique [AQUI](#).

Órgão Gestor: **Portal da Transparência**
Cadastro: **CNEP - Cadastro Nacional de Empresas Punidas**
Resultado da consulta: **Nada Consta**

Para acessar a certidão original no portal do órgão gestor, clique [AQUI](#).

Obs: A consulta consolidada de pessoa jurídica visa atender aos princípios de simplificação e

racionalização de serviços públicos digitais. Fundamento legal: Lei nº 12.965, de 23 de abril de 2014, Lei nº 13.460, de 26 de junho de 2017, Lei nº 13.726, de 8 de outubro de 2018, Decreto nº 8.638 de 15, de janeiro de 2016.





Consulta

Consultar Restrição Contratar Administração Pública

Detalhar


CNPJ	Razão Social	Nome Fantasia
41.098.825/0001-78	LS TOPOGRAFIA E GEORREFERENCIAMENTO LTDA	LS TOPOGRAFIA

Situação	Situação Cadastral
----------	--------------------

Idoneo	Credenciado
--------	-------------

[VOLTAR](#)[REALIZAR NOVA PESQUISA](#)[VOLTAR PARA PÁGINA INICIAL](#)





Improbidade Administrativa e Inelegibilidade

Certidão Negativa



Certifico que nesta data (02/08/2022 às 10:17) NÃO CONSTA no Cadastro Nacional de Condenações Cíveis por Ato de Improbidade Administrativa e Inelegibilidade registros de condenação com trânsito em julgado ou sanção ativa quanto ao CNPJ nº 41.098.825/0001-78.

A condenação por atos de improbidade administrativa não implica automático e necessário reconhecimento da inelegibilidade do condenado.

Para consultas sobre inelegibilidade acesse portal do TSE em <http://divulgacandcontas.tse.jus.br/>

Esta certidão é expedida gratuitamente. Sua autenticidade pode ser por meio do número de controle 62E9.23E4.9286.2244 no seguinte endereço: https://www.cnj.jus.br/improbidade_adm/autenticar_certidao.php



Número	Validade
347	01/09/2022



CERTIDÃO NEGATIVA DE DÉBITOS

Nome / Razão Social

LS TOPOGRAFIA CNPJ: 41.098.825/0001-78

Aviso

CPF/CNPJ sem inscrição no cadastro de contribuintes.

Mensagem

Esta certidão é válida para o número do CPF ou CNPJ informado pelo solicitante, que NÃO CONSTA na base de dados da Secretaria Municipal de Finanças.

Ressalvado o direito PREFEITURA MUNICIPAL DE NOVA TRENTO, de inscrever e cobrar as dívidas que vierem a ser apuradas.

É certificado que não constam, na presente data, pendências em nome do contribuinte acima identificado, relativas aos tributos e de mais débitos administrativos pela secretaria municipal de finanças.

Fundamentação Legal

Código de Controle

CWXZGAGCYOHJL3E0

A validade do documento pode ser consultada no site da prefeitura por meio do código de controle informado.
<http://www.novarento.sc.gov.br>

Nova Trento (SC), 02 de Agosto de 2022



CONTROLADORIA-GERAL DA UNIÃO



Certidão negativa correccional (CGU-PJ, CEIS, CNEP e CEPIM)

Consultado: **LS TOPOGRAFIA E GEORREFERENCIAMENTO LTDA**

CPF/CNPJ: **41.098.825/0001-78**

Certifica-se que, em consulta aos cadastros CGU-PJ, CEIS, CNEP e CEPIM mantidos pela Corregedoria-Geral da União, **NÃO CONSTAM** registros de penalidades vigentes relativas ao CNPJ/CPF consultado.

Destaca-se que, nos termos da legislação vigente, os referidos cadastros consolidam informações prestadas pelos entes públicos, de todos os Poderes e esferas de governo.

O Sistema CGU-PJ consolida os dados sobre o andamento dos processos administrativos de responsabilização de entes privados no Poder Executivo Federal.

O Cadastro Nacional de Empresas Inidôneas e Suspensas (CEIS) apresenta a relação de empresas e pessoas físicas que sofreram sanções que implicaram a restrição de participar de licitações ou de celebrar contratos com a Administração Pública.

O Cadastro Nacional de Empresas Punidas (CNEP) apresenta a relação de empresas que sofreram qualquer das punições previstas na Lei nº 12.846/2013 (Lei Anticorrupção).

O Cadastro de Entidades Privadas sem Fins Lucrativos Impedidas (CEPIM) apresenta a relação de entidades privadas sem fins lucrativos que estão impedidas de celebrar novos convênios, contratos de repasse ou termos de parceria com a Administração Pública Federal, em função de irregularidades não resolvidas em convênios, contratos de repasse ou termos de parceria firmados anteriormente.

Certidão emitida às 10:13:21 do dia 02/08/2022 , com validade até o dia 01/09/2022.

Link para consulta da verificação da certidão <https://certidoes.cgu.gov.br/>

Código de controle da certidão: 5ZVbpxCLHFYRga80AsDD

Qualquer rasura ou emenda invalidará este documento.



REPÚBLICA FEDERATIVA DO BRASIL

CADASTRO NACIONAL DA PESSOA JURÍDICA



NÚMERO DE INSCRIÇÃO 41.098.825/0001-78 MATRIZ	COMPROVANTE DE INSCRIÇÃO E DE SITUAÇÃO CADASTRAL	DATA DE ABERTURA 04/03/2021
NOME EMPRESARIAL LS TOPOGRAFIA E GEORREFERENCIAMENTO LTDA		
TÍTULO DO ESTABELECIMENTO (NOME DE FANTASIA) LS TOPOGRAFIA		PORTE ME
CÓDIGO E DESCRIÇÃO DA ATIVIDADE ECONÔMICA PRINCIPAL 71.12-0-00 - Serviços de engenharia		
CÓDIGO E DESCRIÇÃO DAS ATIVIDADES ECONÔMICAS SECUNDÁRIAS 43.12-6-00 - Perfurações e sondagens 71.11-1-00 - Serviços de arquitetura 71.19-7-01 - Serviços de cartografia, topografia e geodésia 71.19-7-03 - Serviços de desenho técnico relacionados à arquitetura e engenharia 71.19-7-04 - Serviços de perícia técnica relacionados à segurança do trabalho 71.19-7-99 - Atividades técnicas relacionadas à engenharia e arquitetura não especificadas anteriormente 71.20-1-00 - Testes e análises técnicas 82.11-3-00 - Serviços combinados de escritório e apoio administrativo		
CÓDIGO E DESCRIÇÃO DA NATUREZA JURÍDICA 206-2 - Sociedade Empresária Limitada		
LOGRADOURO R RUA SAO BENTO	NÚMERO 40	COMPLEMENTO *****
CEP 83.860-000	BAIRRO/DISTRITO AVENCAL	MUNICÍPIO PIEN
UF PR	ENDEREÇO ELETRÔNICO LSTOPOGRAFIAEGEO@GMAIL.COM	TELEFONE (47) 9932-0939
ENTE FEDERATIVO RESPONSÁVEL (EFR) *****		
SITUAÇÃO CADASTRAL ATIVA	DATA DA SITUAÇÃO CADASTRAL 04/03/2021	
MOTIVO DE SITUAÇÃO CADASTRAL		
SITUAÇÃO ESPECIAL *****	DATA DA SITUAÇÃO ESPECIAL *****	

Aprovado pela Instrução Normativa RFB nº 1.863, de 27 de dezembro de 2018.

Emitido no dia **14/07/2022** às **09:31:40** (data e hora de Brasília).

Página: 1/1

ALTERAÇÃO CONTRATUAL Nº 2 DA SOCIEDADE SOLO SERVIÇOS RIO NEGRINHO LTDA
CNPJ nº 41.098.825/0001-78

HEMANUELLE LISBOA DA SILVA LUY, nacionalidade BRASILEIRA, nascida em 28/12/1989, casada em SEPARAÇÃO DE BENS, EMPRESÁRIA, CPF nº 074.722.439-06, CARTEIRA NACIONAL DE HABILITAÇÃO nº 04369997242, órgão expedidor DETRAN-SC, residente e domiciliado na RODOVIA SC 418, 9.274, SANTO ANTONIO, CAMPO ALEGRE, SC, CEP 89.294-000, BRASIL

Sócia da sociedade limitada de nome empresarial SOLO SERVIÇOS RIO NEGRINHO LTDA, registrada legalmente por contrato social devidamente arquivado nesta Junta Comercial do Estado de Santa Catarina, sob NIRE nº 42206485861, com sede Rua Roberto Lampe, 108, Centro Rio Negrinho, SC, CEP 89.295-000, devidamente inscrita no Cadastro Nacional de Pessoa Jurídica/MF sob o nº 41.098.825/0001-78, deliberam de pleno e comum acordo ajustarem a presente alteração contratual, nos termos da Lei nº 10.406/2002, mediante as condições estabelecidas nas cláusulas seguintes:

NOME EMPRESARIAL

CLÁUSULA PRIMEIRA. A sociedade que gira sob o nome empresarial SOLO SERVIÇOS RIO NEGRINHO LTDA, girará, a partir desta data, sob o nome empresarial LS TOPOGRAFIA E GEORREFERENCIAMENTO LTDA.

ENDEREÇO

CLÁUSULA SEGUNDA. A sociedade passa a exercer suas atividades no seguinte endereço sito à RUA SAO BENTO, 40, AVENCAL, PIEN, PR, CEP 83.860-000.

OBJETO SOCIAL

CLÁUSULA TERCEIRA. A sociedade passa a ter o seguinte objeto:

SERVIÇOS DE ENGENHARIA; SERVIÇOS DE ARQUITETURA E DESENHOS TÉCNICOS; SERVIÇOS DE DESENHOS TÉCNICOS RELACIONADOS A ARQUITETURA E ENGENHARIA; SERVIÇOS DE PERÍCIA TÉCNICA RELACIONADAS A SEGURANÇA DO TRABALHO; SERVIÇOS DE CARTOGRAFIA, TOPOGRAFIA E GEODÉSIA; SERVIÇOS DE PERFURAÇÃO E SONDAGENS; SERVIÇOS DE CONTROLE TECNOLÓGICO DE ANÁLISES TÉCNICAS; ATIVIDADES DE AEROFOTOGRAMETRIA E LEVANTAMENTOS TOPOGRÁFICOS COM DRONE; SERVIÇOS DE ESCRITÓRIO E APOIO ADMINISTRATIVO E SERVIÇOS DE ATIVIDADES TÉCNICAS RELACIONADAS A ENGENHARIA E ARQUITETURA.

DO CAPITAL SOCIAL

CLÁUSULA QUARTA. O capital anterior totalmente integralizado passa a ser de R\$ 200.000,00 (duzentos mil reais), em moeda corrente nacional, representado por 200.000 (duzentos mil) quotas de capital, no valor nominal de R\$ 1,00 (um real) cada uma, cuja aumento é totalmente subscrito e integralizado, neste ato, pela sócia. Em decorrência do aumento do capital social por motivo de UTILIZAÇÃO DO SALDO DA CONTA CONTÁBIL 2331 - ADIANTAMENTOS PARA FUTURO AUMENTO DE CAPITAL NO VALOR DE R\$ 180.000,00 (CENTO E OITENTA MIL REAIS), LEVANTADO NAS DEMONSTRAÇÕES CONTÁBEIS NESTA DATA, este fica assim distribuído:

HEMANUELLE LISBOA DA SILVA LUY, com 200.000 (duzentos mil) quotas, perfazendo um total de R\$ 200.000,00 (duzentos mil reais) integralizado.

Req: 81100001922724

Página 1



Junta Comercial do Estado de Santa Catarina

Certifico o Registro em 23/11/2021 Data dos Efeitos 17/11/2021

Arquivamento 20217534635 Protocolo 217534635 de 19/11/2021 NIRE 42206485861

Nome da empresa LS TOPOGRAFIA E GEORREFERENCIAMENTO LTDA


Este documento pode ser verificado em <http://regin.jucesc.sc.gov.br/autenticacaoDocumentos/autenticacao.aspx>

Chancela 467233272633965


Esta cópia foi autenticada digitalmente e assinada em 23/11/2021 Blasco Borges Barcellos - Secretário-geral em exercício



23/11/2021



http://assinador.pscs.com.br/ds/assinador/autenticacao?chave1=XM2J0hHPX7ZuakrI5srDw/chave2=Ujg8cWwSpH7-ckGj5GvU1RA
ASSINADO DIGITALMENTE POR: 07172243906-HEMANUELLE LISBOA DA SILVA LUY



DA ADMINISTRAÇÃO

CLÁUSULA QUINTA. A administração da sociedade caberá ISOLADAMENTE a HEMANUELLE LISBOA DA SILVA LUY com os poderes e atribuições de representação ativa e passiva na sociedade, judicial e extrajudicialmente, podendo praticar todos os atos compreendidos no objeto social, sempre de interesse da sociedade, autorizado o uso do nome empresarial, vedado, no entanto, fazê-lo em atividades estranhas ao interesse social ou assumir obrigações seja em favor de qualquer dos cotistas ou de terceiros, bem como onerar ou alienar bens imóveis da sociedade, sem autorização do(s) outro(s) sócio(s).

DA DECLARAÇÃO DE DESIMPEDIMENTO

CLÁUSULA SEXTA. A administradora declara, sob as penas da lei, que não está impedido de exercer a administração da sociedade, por lei especial ou em virtude de condenação criminal, ou por se encontrar sob os efeitos dela, a pena que vede, ainda que temporariamente, o acesso a cargos públicos, ou por crime falimentar, de prevaricação, peita ou suborno, concussão, peculato ou contra a economia popular, contra o sistema financeiro nacional, contra normas de defesa da concorrência, contra as relações de consumo, fé pública ou propriedade.

ABERTURA/ALTERAÇÃO/BAIXA DE FILIAL

CLÁUSULA SÉTIMA. A sociedade resolve encerrar as atividades da filial situada à RUA BAHIA, 181, SALA 02, CENTRO, PIEN, CEP 83.860-000 PR, registrada na Junta Comercial do Estado do Paraná sob NIRE nº 41901940651 e CNPJ nº 41.098.825/0002-59.

DA RATIFICAÇÃO E FORO

CLÁUSULA OITAVA. O foro para o exercício e o cumprimento dos direitos e obrigações resultantes do contrato social permanece em PIEN/PR.

CLÁUSULA NONA. As Cláusulas e condições estabelecidas em atos já arquivados e que não foram expressamente modificadas por esta alteração continuam em vigor.

Em face das alterações acima, consolida-se o contrato social, nos termos da Lei nº 10.406/2002, mediante as condições e cláusulas seguintes:

CONTRATO SOCIAL CONSOLIDADO LS TOPOGRAFIA E GEORREFERENCIAMENTO LTDA CNPJ nº 41.098.825/0001-78

HEMANUELLE LISBOA DA SILVA LUY, nacionalidade BRASILEIRA, nascida em 28/12/1989, casada em SEPARAÇÃO DE BENS, EMPRESÁRIA, CPF nº 074.722.439-06, CARTEIRA NACIONAL DE HABILITAÇÃO nº 04369997242, órgão expedidor DETRAN-SC, residente e domiciliado na RODOVIA SC 418, 9.274, SANTO ANTONIO, CAMPO ALEGRE, SC, CEP 89.294-000, BRASIL.

Req: 81100001922724

Página 2



Junta Comercial do Estado de Santa Catarina

23/11/2021

Certifico o Registro em 23/11/2021 Data dos Efeitos 17/11/2021

Arquivamento 20217534635 Protocolo 217534635 de 19/11/2021 NIRE 42206485861

Nome da empresa LS TOPOGRAFIA E GEORREFERENCIAMENTO LTDA

Este documento pode ser verificado em <http://regin.jucesc.sc.gov.br/autenticacaoDocumentos/autenticacao.aspx>

Chancela 467233272633965

Esta cópia foi autenticada digitalmente e assinada em 23/11/2021 Blasco Borges Barcellos - Secretário-geral em exercício

Sócia da sociedade limitada de nome empresarial LS TOPOGRAFIA E GEORREFERENCIAMENTO LTDA, registrada legalmente por contrato social devidamente arquivado nesta Junta Comercial do Estado de Santa Catarina, sob NIRE nº 42206485861, com nova sede a Rua São Bento, 40 Avencal, Piên/PR, CEP 83.860-000, devidamente inscrita no Cadastro Nacional de Pessoa Jurídica/MF sob o nº 41.098.825/0001-78, deliberam de pleno e comum acordo ajustarem a presente alteração contratual, nos termos da Lei nº 10.406/ 2002, mediante as condições estabelecidas nas cláusulas seguintes:

Capítulo I

Da denominação, sede, objeto e prazo de duração

1ª - A Sociedade gira sob o nome empresarial de LS TOPOGRAFIA E GEORREFERENCIAMENTO LTDA.

2ª - O novo endereço da sede da sociedade é na Rua São Bento, 40, Avencal, Piên, PR, CEP 83.860-000.

3ª - O Objeto Social da Empresa é: SERVIÇOS DE ENGENHARIA; SERVIÇOS DE ARQUITETURA E DESENHOS TÉCNICOS; SERVIÇOS DE DESENHOS TÉCNICOS RELACIONADOS A ARQUITETURA E ENGENHARIA; SERVIÇOS DE PERÍCIA TÉCNICA RELACIONADAS A SEGURANÇA DO TRABALHO; SERVIÇOS DE CARTOGRAFIA, TOPOGRAFIA E GEODÉSIA; SERVIÇOS DE PERFURAÇÃO E SONDAGENS; SERVIÇOS DE CONTROLE TECNOLÓGICO DE ANÁLISES TÉCNICAS; ATIVIDADES DE AEROFOTOGRAMETRIA E LEVANTAMENTOS TOPOGRÁFICOS COM DRONE; SERVIÇOS DE ESCRITÓRIO E APOIO ADMINISTRATIVO E SERVIÇOS DE ATIVIDADES TÉCNICAS RELACIONADAS A ENGENHARIA E ARQUITETURA.

4ª - A sociedade iniciou suas atividades em 04 de março de 2021 e o prazo de duração é por tempo indeterminado.

Capítulo II

Do Capital e das Quotas

5ª - O capital social é de R\$ 200.000,00 (duzentos mil reais), distribuídos em 200.000 (duzentas mil) quotas de valor nominal de R\$ 1,00 (um real), totalmente integralizado, em moeda corrente nacional, está assim distribuído entre os sócios:

HEMANUELLE LISBOA DA SILVA LUY.....	200.000 quotas no valor de R\$ 200.000,00
TOTAL.....	200.000 quotas no valor de R\$ 200.000,00

Parágrafo Único: A Responsabilidade do sócio é restrita ao valor de suas quotas, mas responde solidariamente pela integralização do Capital Social.

6ª - Os Sócios participam dos Lucros e perdas de forma desproporcional ao percentual do Capital Social.

Parágrafo Único: Os Sócios são obrigados a reposição dos lucros e das quantias retiradas a qualquer título, mesmo aquelas autorizadas no contrato, quando tais lucros ou quantia se distribuírem com prejuízo do capital.

Req: 81100001922724

Página 3



Junta Comercial do Estado de Santa Catarina

23/11/2021

Certifico o Registro em 23/11/2021 Data dos Efeitos 17/11/2021

Arquivamento 20217534635 Protocolo 217534635 de 19/11/2021 NIRE 42206485861

Nome da empresa LS TOPOGRAFIA E GEORREFERENCIAMENTO LTDA

Este documento pode ser verificado em <http://regin.jucesc.sc.gov.br/autenticacaoDocumentos/autenticacao.aspx>

Chancela 467233272633965

Esta cópia foi autenticada digitalmente e assinada em 23/11/2021 Blasco Borges Barcellos - Secretário-geral em exercício



Capítulo III Da Administração

7ª – A Administração da sociedade será exercida ISOLADAMENTE a sócia **HEMANUELLE LISBOA DA SILVA LUY**.

Parágrafo Primeiro: Os Administradores tem o poder geral para praticar todos os atos pertinentes a gestão da sociedade;

Parágrafo Segundo: Os Administradores Receberão um “pró-labore” mensal, respeitando as normas fiscais vigentes e seus limites.

Parágrafo Terceiro: É vedado aos Administradores fazer uso da firma na prestação de garantia, fiança, aval ou qualquer outro título de favor, em negócios estranhos ao objeto social.

Parágrafo Quarto: Os Administradores respondem solidariamente perante a Sociedade e os terceiros prejudicados, por culpa no desempenho de suas funções.

Capítulo IV Morte

8ª – O Falecimento do sócio quotista não dissolverá a sociedade, que poderá continuar com os herdeiros do de cujus.

Parágrafo Primeiro: Até que se ultime, no processo de inventário, a partilha dos bens deixados pelo cujus, incumbirá ao inventariante, para todos os efeitos legais, a representação ativa e passiva dos interessados perante a sociedade.

Parágrafo Segundo: Em caso de morte do sócio não exime, ou a seus herdeiros, da responsabilidade pelas obrigações sociais anteriores, até dois anos após averbada a resolução da sociedade.

Capítulo V Do Exercício Social

9ª – O Exercício Social coincidirá com o ano civil e anualmente, em 31 de dezembro, será encerrado o exercício social, onde serão elaboradas as demonstrações contábeis na forma da Lei das Sociedades Anônimas, dispensando-se da Publicação.

Parágrafo Primeiro: A sociedade poderá levantar demonstrações financeiras intermediárias e distribuir lucros apurados, observando as limitações legais, e ainda distribuir lucros com base nos lucros acumulados ou reservas de lucros constantes do último balanço patrimonial.

Parágrafo Segundo: A Sociedade será regida supletivamente pela Lei das Sociedades Anônimas.

Capítulo VI Disposições Finais

10ª – O administrador declara, sob as penas da Lei, de que não está impedido de exercer a Administração da Sociedade, por Lei especial, ou em virtude de condenação criminal, ou por se encontrar sob os efeitos dela, a pena que vede, ainda que temporariamente, o acesso a cargos públicos; ou por crime falimentar, de prevaricação, peita ou suborno, concussão, peculato, ou contra a economia popular, contra

Req: 81100001922724

Página 4



Junta Comercial do Estado de Santa Catarina

Certifico o Registro em 23/11/2021 Data dos Efeitos 17/11/2021

Arquivamento 20217534635 Protocolo 217534635 de 19/11/2021 NIRE 42206485861

Nome da empresa LS TOPOGRAFIA E GEORREFERENCIAMENTO LTDA

Este documento pode ser verificado em <http://regin.jucesc.sc.gov.br/autenticacaoDocumentos/autenticacao.aspx>

Chancela 467233272633965

Esta cópia foi autenticada digitalmente e assinada em 23/11/2021 Blasco Borges Barcellos - Secretário-geral em exercício

23/11/2021

ALTERAÇÃO CONTRATUAL Nº 2 DA SOCIEDADE SOLO SERVIÇOS RIO NEGRINHO LTDA
CNPJ nº 41.098.825/0001-78



o sistema financeiro nacional, contra normas de defesa da concorrência, contra as relações de consumo, pública, ou a propriedade.

11ª – A responsabilidade técnica, pela execução dos serviços prestados pela EMPRESA, ficará a cargo de um profissional habilitado sócio ou subcontratado com registros em seu respectivo órgão.

12ª – A Sociedade poderá participar de outras sociedades, com as mesmas atividades ou não, inclusive abrir filiais no território nacional ou fora dele.

13ª – Os sócios declaram que a sociedade se enquadra como Microempresa - ME, nos termos da Lei Complementar nº 123, de 14 de dezembro de 2006, e que não se enquadra em qualquer das hipóteses de exclusão relacionadas no § 4º do art. 3º da mencionada lei.

14ª – Os casos omissos serão tratados pelo que regula o Capítulo I, Subtítulo II do Livro II da Lei 10.406/02

15ª – Fica Eleito o Foro da Comarca de PIEN/PR, renunciando a qualquer outro, por mais privilegiado que seja, para dirimir qualquer dúvida que possa emergir deste documento.

16ª – Revogam-se todas as Disposições contidas no Instrumento Contratual primitivo, passando a sociedade a reger-se somente pelo que está contido neste instrumento.

E, por estarem assim justos e contratados, assinam este instrumento.

PIEN, 17 de novembro de 2021.

HEMANUELLE LISBOA DA SILVA LUY





TERMO DE AUTENTICACAO

NOME DA EMPRESA	LS TOPOGRAFIA E GEORREFERENCIAMENTO LTDA
PROTOCOLO	217534635 - 19/11/2021
ATO	002 - ALTERACAO
EVENTO	028 - EXTINCAO DE FILIAL EM OUTRA UF

MATRIZ

NIRE 42206485861
CNPJ 41.098.825/0001-78
CERTIFICO O REGISTRO EM 23/11/2021
SOB N: 20217534635

EVENTOS

038 - TRANSFERENCIA DE SEDE PARA OUTRA UF ARQUIVAMENTO: 20217534635
051 - CONSOLIDACAO DE CONTRATO/ESTATUTO ARQUIVAMENTO: 20217534635

FILIAIS FORA DA UF

NIRE 41901940651
CNPJ 41.098.825/0002-59
ENDERECO: RUA BAHIA, PIEN - PR
EVENTO 028 - EXTINCAO DE FILIAL EM OUTRA UF

REPRESENTANTES QUE ASSINARAM DIGITALMENTE

Cpf: 07472243906 - HEMANUELLE LISBOA DA SILVA LUY - Assinado em 23/11/2021 às 16:19:31





MINISTÉRIO DA ECONOMIA
Secretaria Especial de Desburocratização, Gestão e Governo Digital
Secretaria de Governo Digital
Departamento Nacional de Registro Empresarial e Integração



AUTENTICAÇÃO DO REGISTRO DIGITAL

A Junta Comercial do Paraná certifica que, em 01/12/2021, foi realizado o registro para a empresa LS TOPOGRAFIA E GEORREFERENCIAMENTO LTDA, CNPJ 41.098.825/0001-78.



CERTIFICO O REGISTRO EM 01/12/2021 14:35 SOB Nº 41210411671.
PROTOCOLO: 217424589 DE 01/12/2021.
CÓDIGO DE VERIFICAÇÃO: 12108783446. CNPJ DA SEDE: 41098825000178.
NIRE: 41210411671. COM EFEITOS DO REGISTRO EM: 17/11/2021.
LS TOPOGRAFIA E GEORREFERENCIAMENTO LTDA

LEANDRO MARCOS RAYSEL BISCAIA
SECRETÁRIO-GERAL
www.empresafacil.pr.gov.br

A validade deste documento, se impresso, fica sujeito à comprovação de sua autenticidade nos respectivos portais, informando seus respectivos códigos de verificação.

Pref. Mun. de Nova Trento
 99
 Fls nº 4

REPÚBLICA FEDERATIVA DO BRASIL

ESTADO DE SANTA CATARINA
 DEPARTAMENTO ESTADUAL DE SEGURANÇA PÚBLICA
 INSTITUTO ESTADUAL DE PERÍCIA
 IDENTIDADE E IDENTIFICACÃO




Hemanuelle Lisboa da Silva Luy

CARTEIRA DE IDENTIDADE

ESCRITURANIA DE PAZ DE CAMPO ALEGRE - COMARCA DE SÃO BENTO DO SUL - SC - *Hemanuelle Lisboa da Silva Luy*

Rua Espírito Santo, 144, Centro - CEP: 89004-000
 Fone: (51) 3532-355 - Anexo Administrativo - Caixa Postal 100
 AGENCIA DE SERVIÇOS DE REGISTRO CIVIL - SÃO BENTO DO SUL - SC
 Rua São João, 21 - Centro - CEP: 89004-000
 Fone: (51) 3532-355 - Anexo Administrativo - Caixa Postal 100

CHARGES/ENCARGOS: *Hemanuelle Lisboa da Silva Luy*

Encargada de Serviço de Registro Civil - São Bento do Sul - SC
 Fone: (51) 3532-355 - Anexo Administrativo - Caixa Postal 100

Cartão de Dados do Ato em São Bento do Sul - SC



Hemanuelle Lisboa da Silva Luy



VALIDA EM TODO O TERRITÓRIO NACIONAL

REGISTRO CIVIL 4.245.814 DATA DE EMISSÃO 05/ABR/2013

NOME HEMANUELLE LISBOA DA SILVA LUY

FILIAÇÃO AMARILDO LISBOA DA SILVA
 ROSANE MOREIRA LISBOA DA SILVA

NACIONALIDADE SÃO BENTO DO SUL SC DATA DE NASCIMENTO 28/DEZ/1989

DOC. ORDEM CERT. CAS. 4722 LV B - 19 FL - 149
 CART. HÜMMELGEN - SÃO BENTO DO SUL SC

CPF 074.722.439-06

SÃO BENTO DO SUL - SC

Rogério A. ...
 Prefeito Municipal
 Fone: (51) 353-4...

LEI Nº 2.116 DE 29-08-83



ESTADO DO PARANÁ
PREFEITURA MUNICIPAL DE PIÊN
SECRETARIA DE ADMINISTRAÇÃO
E FINANÇAS

Empresa ▶▶ **Fácil**



INSCRIÇÃO MUNICIPAL

Número 23931

Nome Fantasia: LS TOPOGRAFIA

Razão Social: LS TOPOGRAFIA E GEORREFERENCIAMENTO LTDA

CNPJ: 41.098.825/0001-78

Atividade Principal: 7112-0/00 - Serviços de engenharia

Atividade(s) Secundária(s): 7111-1/00 - Serviços de arquitetura, 7119-7/01 - Serviços de cartografia, topografia e geodésia, 7119-7/99 - Atividades técnicas relacionadas à engenharia e arquitetura não especificadas anteriormente, 8211-3/00 - Serviços combinados de escritório e apoio administrativo, 4312-6/00 - Perfurações e sondagens, 7119-7/03 - Serviços de desenho técnico relacionados à arquitetura e engenharia, 7120-1/00 - Testes e análises técnicas, 7119-7/04 - Serviços de perícia técnica relacionados à segurança do trabalho

Município: Piên **Endereço:** RUA SAO BENTO, 40, , AVENCAL

CEP: 83860000

Local e data: Piên, quinta, 09 de dezembro de 2021

CLAUDEMIR JOSE DE ANDRADE

Secretaria de Administração e Finanças

Código de Autenticidade: **21M5V0NVC**

"EMITIDO PELO (A) SERVIDOR (A) EDUARDA APARECIDA GRUBER KNOPCKE"

Esse documento não autoriza o início de funcionamento da(s) atividade(s), indica apenas o Cadastro da empresa para fins de tributação



Prefeitura Municipal de Piên

Estado do Paraná

ALVARÁ DE LICENÇA PARA LOCALIZAÇÃO E FUNCIONAMENTO	
ALVARÁ Nº 34/2022	PROTOCOLO Nº 170/2022
À Empresa: LS TOPOGRAFIA E GEORREFERENCIAMENTO LTDA	
Nome Fantasia: LS TOPOGRAFIA	
CNPJ: 41.098.825/0001-78	MATRIZ Insc Mun: 23931 Insc Est:
Endereço: RUA RUA SAO BENTO, 40 - AVENCAL CEP: 83860000 Piên - PR	
Atividade Principal: 7112-0/00 - Serviços de engenharia	
Secundária(s): 4312-6/00 - Perfurações e sondagens. 7111-1/00 - Serviços de arquitetura. 7119-7/01 - Serviços de cartografia, topografia e geodésia. 7119-7/03 - Serviços de desenho técnico relacionados à arquitetura e engenharia. 7119-7/04 - Serviços de perícia técnica relacionados à segurança do trabalho. 7119-7/99 - Atividades técnicas relacionadas à engenharia e arquitetura não especificadas anteriormente. 7120-1/00 - Testes e análises técnicas. 8211-3/00 - Serviços combinados de escritório e apoio administrativo.	
Início das Atividades: 01/12/2021	Validade deste documento: 31/12/2022
Informações Complementares: SOMENTE ENDEREÇO FISCAL.	
ESTE DOCUMENTO FOI EMITIDO APÓS ATENDIDA AS EXIGÊNCIAS DA LEGISLAÇÃO VIGENTE QUE VERSA SOBRE VIGILÂNCIA SANITÁRIA, VISTORIA DO CORPO DE BOMBEIROS, MEIO AMBIENTE E POSTURAS, E PERMANECE VÁLIDO ENQUANTO INALTERADAS AS CONDIÇÕES QUE DERAM CAUSA A SUA CONCESSÃO. A VALIDADE DESDE ALVARÁ FICA CONDICIONADO AO PRAZO DE VALIDADE DO LICENCIAMENTO (CLCB) EXPEDIDO PELO CORPO DE BOMBEIROS MILITAR, CONFORME O §2º DO Art. 4º DA LEI Nº 13.425/2017 c/c ART. 2º DA LEI Nº 19.449/2018. CONFORME NOTA TÉCNICA 02/2018 - CAOPMAHU DO MP DO PARANÁ DEVE-SE ATENTAR-SE À DESTINAÇÃO PRIORITÁRIA DOS RESÍDUOS RECICLÁVEIS ÀS COOPERATIVAS DE CATADORES.	
CONSERVAR EM LOCAL VISÍVEL NO ESTABELECIMENTO	
Código de autenticidade: 9ZTMJ3E29JZX28Q2QP	
Emitido ONLINE: << Equiplano Público Web >>.	
A validade deste documento pode ser consultada no site da prefeitura conforme segue:	
http://www.pien.pr.gov.br -> SERVIÇOS ONLINE -> VALIDAÇÃO DE ALVARÁ.	

Município de Piên,PR, 28/01/2022.

CLAUDEMIR JOSE DE ANDRADE
Secretário de Administração e Finanças

MIRIAN BALAN DE OLIVEIRA
Departamento de Receitas



CERTIDÃO SIMPLIFICADA

Sistema Nacional de Registro de Empresas Mercantis - SINREM

Certificamos que as informações abaixo constam dos documentos arquivados nesta Junta Comercial e são vigentes na data da sua expedição.

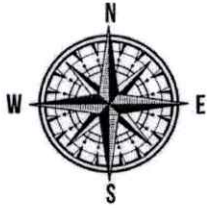
Nome Empresarial: LS TOPOGRAFIA E GEORREFERENCIAMENTO LTDA			Protocolo: PRC2211716721	
Natureza Jurídica: Sociedade Empresária Limitada				
NIRE (Sede) 41210411671	CNPJ 41.098.825/0001-78	Data de Ato Constitutivo 01/12/2021	Início de Atividade 04/03/2021	
Endereço Completo Rua SAO BENTO, Nº 40, AVENCAL - Piên/PR - CEP 83860-000				
Objeto Social SERVICOS DE ENGENHARIA SERVICOS DE ARQUITETURA E DESENHOS TECNICOS SERVICOS DE DESENHOS TECNICOS RELACIONADOS A ARQUITETURA E ENGENHARIA SERVICOS DE PERICIA TECNICA RELACIONADAS A SEGURANCA DO TRABALHO SERVICOS DE CARTOGRAFIA, TOPOGRAFIA E GEODESIA SERVICOS DE PERFURACAO E SONDAgens SERVICOS DE CONTROLE TECNOLÓGICO DE ANALISES TECNICAS ATIVIDADES DE AEROFOTOGRAFIA E LEVANTAMENTOS TOPOGRAFICOS COM DRONE SERVICOS DE ESCRITORIO E APOIO ADMINISTRATIVO E SERVICOS DE ATIVIDADES TECNICAS RELACIONADAS A ENGENHARIA E ARQUITETURA.				
Capital Social R\$ 200.000,00 (duzentos mil reais)		Porte ME (Microempresa)		Prazo de Duração Indeterminado
Capital Integralizado R\$ 200.000,00 (duzentos mil reais)				
Dados do Sócio				
Nome HEMANUELLE LISBOA DA SILVA LUY	CPF/CNPJ 074.722.439-06	Participação no capital R\$ 200.000,00	Espécie de sócio Sócio	Administrador S
Término do mandato Indeterminado				
Dados do Administrador				
Nome HEMANUELLE LISBOA DA SILVA LUY		CPF 074.722.439-06	Término do mandato Indeterminado	
Último Arquivamento			Situação	
Data 01/12/2021	Número 41210411671	Ato/eventos 002 / 039 - INSCRICAO DE TRANSFERENCIA DE SEDE DE OUTRA UF	ATIVA Status SEM STATUS	

Esta certidão foi emitida automaticamente em 13/06/2022, às 14:37:40 (horário de Brasília).
Se impressa, verificar sua autenticidade no <https://www.empresafacil.pr.gov.br>, com o código TBU4G7VP.



PRC2211716721

SEBASTIÃO MOTA
Secretário Geral



LS Topografia e Georreferenciamento LTDA

CNPJ: 41.098.825/0001-78

Rua São Bento, nº 40, Avencal - CEP: 83.860-000 - Piên - PR

E-mail: lstopografiaegeo@gmail.com

Telefone: (41) 99276-0834



ANEXO II

DECLARAÇÃO DE CUMPRIMENTO DOS REQUISITOS HABILITATÓRIOS

LS TOPOGRAFIA E GEORREFERENCIAMENTO LTDA, inscrita no CNPJ ou SIC sob o nº 41.098.825/0001-78, sediada na Rua São Bento, nº 40, Bairro Avencal, em Piên/PR, CEP 83.860-000, neste ato representada pelo seu representante legal a Sra. Hemanuelle Lisboa da Silva Luy, inscrita no CPF sob o nº 074.722.439-06, portadora da cédula de identidade nº 4.245.814 expedida por SSP/SC, declara, sob as penas da lei, que atende plenamente os requisitos de habilitação constantes do edital de Pregão nº 058/2022, da Prefeitura Municipal de Nova Trento/SC.

Piên (PR), 27 de julho de 2022.

HEMANUELLE LISBOA DA SILVA
LUY:0747224390
6

Assinado de forma digital
por HEMANUELLE LISBOA
DA SILVA
LUY:07472243906
Dados: 2022.07.27
15:35:09 -03'00'

LS TOPOGRAFIA E GEORREFERENCIAMENTO LTDA

CNPJ: 41.098.825/0001-78

Hemanuelle Lisboa da Silva Luy

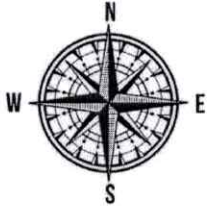
Sócia Administradora

CPF: 074.722.439-06

RG 4.245.814

41.098.825/0001-78
LS TOPOGRAFIA E
GEORREFERENCIAMENTO LTDA
RUA SÃO BENTO, 40
AVENCAL 83860-000
PIÊN PR

LS TOPOGRAFIA E
GEORREFERENCIAMENTO LTDA
CNPJ: 41.098.825/0001-78
Hemanuelle L. Silva Luy
Sócia Administradora



LS Topografia e Georreferenciamento LTDA

CNPJ: 41.098.825/0001-78

Rua São Bento, nº 40, Avencal - CEP: 83.860-000 - Piên - PR

E-mail: lstopografiaegeo@gmail.com

Telefone: (41) 99276-0834



ANEXO IV

DECLARAÇÃO DE QUE NÃO EMPREGA MENOR

LS TOPOGRAFIA E GEORREFERENCIAMENTO LTDA, inscrita no CNPJ sob o nº 41.098.825/0001-78, sediada na Rua São Bento, nº 40, Bairro Avencal, em Piên/PR, por intermédio de seu representante legal a Sra. Hemanuelle Lisboa da Silva Luy, portadora da Carteira de Identidade nº 4.245.814, e do CPF nº 074.722.439-06, DECLARA, para fins do disposto no inscrito no inciso XXXIII, do Artigo 7, da Constituição Federal, que não emprega menor de dezoito anos em trabalho noturno, perigoso ou insalubre e não emprega menor de dezesseis anos.

Piên (PR), 27 de julho de 2022.

HEMANUELLE
LISBOA DA
SILVA
LUY:074722439
06

Assinado de forma
digital por
HEMANUELLE LISBOA
DA SILVA
LUY:07472243906
Dados: 2022.07.27
15:39:58 -03'00'

LS TOPOGRAFIA E GEORREFERENCIAMENTO LTDA

CNPJ: 41.098.825/0001-78

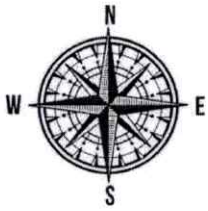
Hemanuelle Lisboa da Silva Luy

Sócia Administradora

CPF: 074.722.439-06

41.098.825/0001-78
LS TOPOGRAFIA E
GEORREFERENCIAMENTO LTDA
RUA SÃO BENTO, 40
AVENCAL 83860-000
PIÊN PR

LS TOPOGRAFIA E
GEORREFERENCIAMENTO LTDA
CNPJ: 41.098.825/0001-78
Hemanuelle L. Silva Luy
Sócia Administradora



LS Topografia e Georreferenciamento LTDA

CNPJ: 41.098.825/0001-78

Rua São Bento, nº 40, Avencal - CEP: 83.860-000 - Piên - PR

E-mail: lstopografiaegeo@gmail.com

Telefone: (41) 99276-0834



ANEXO III

DECLARAÇÃO DE INEXISTÊNCIA DE FATOS IMPEDITIVOS

LS TOPOGRAFIA E GEORREFERENCIAMENTO LTDA, inscrita no CNPJ ou SIC sob o nº 41.098.825/0001-78, sediada na Rua São Bento, nº 40, Bairro Avencal, em Piên/PR, CEP 83.860-000, neste ato representada pelo seu representante legal a Sra. Hemanuelle Lisboa da Silva Luy, inscrita no CPF sob o nº 074.722.439-06, portadora da cédula de identidade nº 4.245.814 expedida por SSP/SC, declara, sob as penas da lei, que até a presente data inexistem fatos impeditivos para sua habilitação no presente processo licitatório, ciente da obrigatoriedade de declarar ocorrências posteriores.

Piên (PR), 27 de julho de 2022.

HEMANUELLE LISBOA DA SILVA
LUY:0747224390
6

Assinado de forma digital
por HEMANUELLE LISBOA
DA SILVA
LUY:07472243906
Dados: 2022.07.27
15:35:48 -03'00'

LS TOPOGRAFIA E GEORREFERENCIAMENTO LTDA

CNPJ: 41.098.825/0001-78

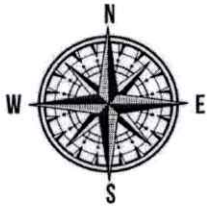
Hemanuelle Lisboa da Silva Luy

Sócia Administradora

CPF: 074.722.439-06

41.098.825/0001-78
LS TOPOGRAFIA E
GEORREFERENCIAMENTO LTDA
RUA SÃO BENTO, 40
AVENCAL 83860-000
PIÊN PR

LS TOPOGRAFIA E
GEORREFERENCIAMENTO LTDA
CNPJ: 41.098.825/0001-78
Hemanuelle L. Silva Luy
Sócia Administradora



LS Topografia e Georreferenciamento LTDA

CNPJ: 41.098.825/0001-78

Rua São Bento, nº 40, Avencal - CEP: 83.860-000 - Piên - PR

E-mail: lstopografiaegeo@gmail.com

Telefone: (41) 99276-0834



ANEXO V

DECLARAÇÃO DE INEXISTÊNCIA DE SERVIDOR

A empresa **LS TOPOGRAFIA E GEORREFERENCIAMENTO LTDA**, inscrita no CNPJ ou SIC sob o nº 41.098.825/0001-78, sediada na Rua São Bento, nº 40, Bairro Avencal, em Piên/PR, CEP 83.860-000, por seu representante legal abaixo assinado, **DECLARA** que nenhum dos seus dirigentes, gerentes ou acionistas detentores de mais de 5% (cinco) por cento do capital ou controlador, responsáveis técnicos, funcionários ou subcontratados, são servidores da Prefeitura de Nova Trento, sob qualquer regime de contratação.

Piên (PR), 27 de julho de 2022.

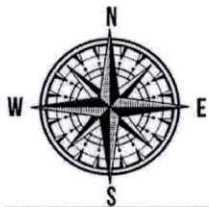
HEMANUELLE LISBOA DA SILVA
LUY:07472243906
6

Assinado de forma digital por HEMANUELLE LISBOA DA SILVA
LUY:07472243906
Dados: 2022.07.27 15:36:27 -03'00'

LS TOPOGRAFIA E GEORREFERENCIAMENTO LTDA
CNPJ: 41.098.825/0001-78
Hemanuelle Lisboa da Silva Luy
Sócia Administradora
CPF: 074.722.439-06

41.098.825/0001-78
LS TOPOGRAFIA E GEORREFERENCIAMENTO LTDA
RUA SÃO BENTO, 40
AVENCAL 83860-000
PIÊN PR

LS TOPOGRAFIA E GEORREFERENCIAMENTO LTDA
CNPJ: 41.098.825/0001-78
Hemanuelle L. Silva Luy
Sócia Administradora



LS Topografia e Georreferenciamento LTDA

CNPJ: 41.098.825/0001-78

Rua São Bento, nº 40, Avencal - CEP: 83.860-000 - Piên - PR

E-mail: lstopografiaegeo@gmail.com

Telefone: (41) 99276-0834



DECLARAÇÃO ASSINATURA DO CONTRATO

DADOS DA EMPRESA:

EMPRESA: LS Topografia e Georreferenciamento LTDA

RAZÃO SOCIAL: LS Topografia e Georreferenciamento LTDA

NOME FANTASIA: LS Topografia

CNPJ: 41.098.825/0001-78

RUA: São Bento, n° 40, bairro Avencal, Piên/PR – CEP: 83.860-000

E-MAIL: lstopografiaegeo@gmail.com

BANCO: Banco do Brasil

AGÊNCIA BANCÁRIA: 1715-9 **CONTA CORRENTE:** 17797-0

A empresa **LS TOPOGRAFIA E GEORREFERENCIAMENTO LTDA**, estabelecida na Rua São Bento, n° 40, Bairro Avencal, em Piên/PR, inscrita no CNPJ n° 41.098.825/0001-78, DECLARA para fim específico de uma futura contratação, que o instrumento será assinado por sua representante legal a Sra. Hemanuelle Lisboa da Silva Luy, Empresária, portadora da Carteira de Identidade sob o n° 4.245.814, expedida pela SSP/SC, e CPF sob o n° 074.722.439-06, residente e domiciliado na Rodovia SC 418, n° 9274, bairro Santo Antônio, CEP 89.294-000, cidade de Campo Alegre, Estado de Santa Catarina.

Piên (PR), 27 de julho de 2022.

HEMANUELLE
LISBOA DA SILVA
LUY:07472243906

Assinado de forma digital
por HEMANUELLE LISBOA
DA SILVA LUY:07472243906
Dados: 2022.07.27 16:03:30
-03'00'

LS TOPOGRAFIA E GEORREFERENCIAMENTO LTDA

CNPJ: 41.098.825/0001-78

Hemanuelle Lisboa da Silva Luy

Sócia Administradora

CPF: 074.722.439-06

41.098.825/0001-78
LS TOPOGRAFIA E
GEORREFERENCIAMENTO LTDA
RUA SÃO BENTO, 40
AVENCAL 83860-000
PIÊN PR

LS TOPOGRAFIA E
GEORREFERENCIAMENTO LTDA
CNPJ: 41.098.825/0001-78
Hemanuelle L. Silva Luy
Sócia Administradora



TRIBUNAL DE JUSTIÇA DO ESTADO DO PARANÁ
Secretaria do Ofício Distribuidor e Anexos de RIO NEGRO

CERTIDÃO DE DISTRIBUIÇÃO – FINS GERAIS – CÍVEIS – ESPECÍFICA - NEGATIVA

Certifico que revendo os livros, sistemas e arquivos de distribuição CÍVEIS, ESPECIFICAMENTE: FALÊNCIA, CONCORDATA, RECUPERAÇÃO JUDICIAL, RECUPERAÇÃO EXTRAJUDICIAL, INVENTÁRIOS E ARROLAMENTOS desta Secretaria, verifiquei **NÃO CONSTAR** nenhum registro contra:

LS TOPOGRAFIA E GEORREFERENCIAMENTO LTDA

CNPJ: 41.098.825/0001-78

Local da Sede:

Orientações:

Esta certidão **NÃO APONTA** ordinariamente os processos em que a pessoa cujo nome pesquisado figura como Autor(a). São apontados os feitos em tramitação cadastrados no Sistema Informatizado referente à comarca de RIO NEGRO. Não existe qualquer conexão com qualquer outra base de dados de instituição pública ou com a Receita Federal que verifique a identidade do NOME/RAZÃO SOCIAL com o CPF/CNPJ. A conferência dos dados pessoais fornecidos pelo pesquisado é de responsabilidade exclusiva do destinatário da certidão.

A certidão em nome de pessoa jurídica considera os processos referentes à matriz e às filiais.

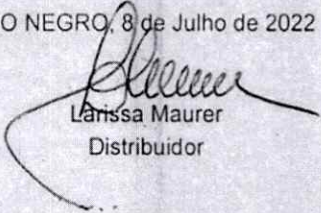
Considera-se **NEGATIVA** a certidão que aponta somente homônimos não qualificados, nos termos do art. 8º, §2º da Resolução CNJ 121/2010.

A presente certidão menciona somente o registro de distribuição, para dados complementares do procedimento, deve-se dirigir até a Secretaria para onde foi distribuído e solicitar uma CERTIDÃO DE OBJETO E PÉ.

A Busca de MICROEMPREENDEDOR INDIVIDUAL e EMPRESÁRIO INDIVIDUAL abrange também a pessoa física

RIO NEGRO, 8 de Julho de 2022




Larissa Maurer
Distribuidor



[Voltar](#)[Imprimir](#)

Certificado de Regularidade do FGTS - CRF

Inscrição: 41.098.825/0001-78

Razão Social: LS TOPOGRAFIA E GEORREFERENCIAMENTO LTDA

Endereço: RUA SAO BENTO 40 / AVENCAL / PIEN / PR / 83860-000

A Caixa Econômica Federal, no uso da atribuição que lhe confere o Art. 7, da Lei 8.036, de 11 de maio de 1990, certifica que, nesta data, a empresa acima identificada encontra-se em situação regular perante o Fundo de Garantia do Tempo de Serviço - FGTS.

O presente Certificado não servirá de prova contra cobrança de quaisquer débitos referentes a contribuições e/ou encargos devidos, decorrentes das obrigações com o FGTS.

Validade: 21/07/2022 a 19/08/2022

Certificação Número: 2022072102315274164074

Informação obtida em 25/07/2022 14:47:19

A utilização deste Certificado para os fins previstos em Lei esta condicionada a verificação de autenticidade no site da Caixa:
www.caixa.gov.br



MINISTÉRIO DA FAZENDA
Secretaria da Receita Federal do Brasil
Procuradoria-Geral da Fazenda Nacional



CERTIDÃO NEGATIVA DE DÉBITOS RELATIVOS AOS TRIBUTOS FEDERAIS E À DÍVIDA ATIVA DA UNIÃO

Nome: LS TOPOGRAFIA E GEORREFERENCIAMENTO LTDA
CNPJ: 41.098.825/0001-78

Ressalvado o direito de a Fazenda Nacional cobrar e inscrever quaisquer dívidas de responsabilidade do sujeito passivo acima identificado que vierem a ser apuradas, é certificado que não constam pendências em seu nome, relativas a créditos tributários administrados pela Secretaria da Receita Federal do Brasil (RFB) e a inscrições em Dívida Ativa da União (DAU) junto à Procuradoria-Geral da Fazenda Nacional (PGFN).

Esta certidão é válida para o estabelecimento matriz e suas filiais e, no caso de ente federativo, para todos os órgãos e fundos públicos da administração direta a ele vinculados. Refere-se à situação do sujeito passivo no âmbito da RFB e da PGFN e abrange inclusive as contribuições sociais previstas nas alíneas 'a' a 'd' do parágrafo único do art. 11 da Lei nº 8.212, de 24 de julho de 1991.

A aceitação desta certidão está condicionada à verificação de sua autenticidade na Internet, nos endereços <<http://rfb.gov.br>> ou <<http://www.pgfn.gov.br>>.

Certidão emitida gratuitamente com base na Portaria Conjunta RFB/PGFN nº 1.751, de 2/10/2014.

Emitida às 08:49:43 do dia 06/06/2022 <hora e data de Brasília>.

Válida até 03/12/2022.

Código de controle da certidão: **E94F.F7B0.C1F5.17BF**

Qualquer rasura ou emenda invalidará este documento.



Estado do Paraná
Secretaria de Estado da Fazenda
Receita Estadual do Paraná



Certidão Negativa
de Débitos Tributários e de Dívida Ativa Estadual
Nº 026945698-50

Certidão fornecida para o CNPJ/MF: **41.098.825/0001-78**

Nome: **CNPJ NÃO CONSTA NO CADASTRO DE CONTRIBUINTES DO ICMS/PR**

Ressalvado o direito da Fazenda Pública Estadual inscrever e cobrar débitos ainda não registrados ou que venham a ser apurados, certificamos que, verificando os registros da Secretaria de Estado da Fazenda, constatamos não existir pendências em nome do contribuinte acima identificado, nesta data.

Obs.: Esta Certidão engloba todos os estabelecimentos da empresa e refere-se a débitos de natureza tributária e não tributária, bem como ao descumprimento de obrigações tributárias acessórias.

Válida até 05/10/2022 - Fornecimento Gratuito

A autenticidade desta certidão deverá ser confirmada via Internet
www.fazenda.pr.gov.br



Prefeitura Municipal de Piên

Estado do Paraná



CERTIDÃO NEGATIVA DE DÉBITOS MUNICIPAIS N.1563/2022

IMPORTANTE:

1. FICA RESSALVADO O DIREITO DA FAZENDA MUNICIPAL COBRAR DÉBITOS CONSTATADOS POSTERIORMENTE MESMO REFERENTE AO PERÍODO COMPREENDIDO NESTA CERTIDÃO.

2. A PRESENTE CERTIDÃO TEM VALIDADE ATÉ **13/08/2022**, SEM RASURAS E NO ORIGINAL.

REVENDO OS ARQUIVOS E REGISTROS, CERTIFICAMOS QUE: O CONTRIBUINTE **NADA DEVE À FAZENDA PÚBLICA MUNICIPAL** RELATIVO A EMPRESA MENCIONADA ABAIXO.

Piên, 14 de Julho de 2022

NEGATIVA Nº: 1563/2022

CÓDIGO DE AUTENTICAÇÃO:
9ZTMJ42QETCT4XJ4UB2

FINALIDADE: CADASTRO E/OU CONCORRÊNCIA E/OU LICITAÇÃO

RAZÃO SOCIAL: LS TOPOGRAFIA E GEORREFERENCIAMENTO LTDA

INSCRIÇÃO EMPRESA

CNPJ/CPF

PROTOCOLO

DATA DE EMISSÃO

23931

41.098.825/0001-78

14/07/2022

ENDEREÇO

RUA RUA SAO BENTO, 40 - AVENCAL CEP: 83860000 Piên - PR

CNAE / ATIVIDADES

Serviços de engenharia, Perfurações e sondagens, Serviços de arquitetura, Serviços de cartografia, topografia e geodésia, Serviços de desenho técnico relacionados à arquitetura e engenharia, Serviços de perícia técnica relacionados à segurança do trabalho, Atividades técnicas relacionadas à engenharia e arquitetura não especificadas anteriormente, Testes e análises técnicas, Serviços combinados de escritório e apoio administrativo



PODER JUDICIÁRIO
JUSTIÇA DO TRABALHO



CERTIDÃO NEGATIVA DE DÉBITOS TRABALHISTAS

Nome: LS TOPOGRAFIA E GEORREFERENCIAMENTO LTDA (MATRIZ E FILIAIS)
CNPJ: 41.098.825/0001-78
Certidão nº: 20264713/2022
Expedição: 28/06/2022, às 10:38:44
Validade: 25/12/2022 - 180 (cento e oitenta) dias, contados da data de sua expedição.

Certifica-se que **LS TOPOGRAFIA E GEORREFERENCIAMENTO LTDA (MATRIZ E FILIAIS)**, inscrito(a) no CNPJ sob o nº **41.098.825/0001-78**, **NÃO CONSTA** como inadimplente no Banco Nacional de Devedores Trabalhistas. Certidão emitida com base nos arts. 642-A e 883-A da Consolidação das Leis do Trabalho, acrescentados pelas Leis ns.º 12.440/2011 e 13.467/2017, e no Ato 01/2022 da CGJT, de 21 de janeiro de 2022. Os dados constantes desta Certidão são de responsabilidade dos Tribunais do Trabalho.

No caso de pessoa jurídica, a Certidão atesta a empresa em relação a todos os seus estabelecimentos, agências ou filiais.

A aceitação desta certidão condiciona-se à verificação de sua autenticidade no portal do Tribunal Superior do Trabalho na Internet (<http://www.tst.jus.br>).

Certidão emitida gratuitamente.

INFORMAÇÃO IMPORTANTE

Do Banco Nacional de Devedores Trabalhistas constam os dados necessários à identificação das pessoas naturais e jurídicas inadimplentes perante a Justiça do Trabalho quanto às obrigações estabelecidas em sentença condenatória transitada em julgado ou em acordos judiciais trabalhistas, inclusive no concernente aos recolhimentos previdenciários, a honorários, a custas, a emolumentos ou a recolhimentos determinados em lei; ou decorrentes de execução de acordos firmados perante o Ministério Público do Trabalho, Comissão de Conciliação Prévia ou demais títulos que, por disposição legal, contiver força executiva.



CONSELHO REGIONAL DE ENGENHARIA
E AGRONOMIA DO PARANÁ

Certidão de Registro de Pessoa Jurídica e Negativa de Débitos

O Conselho Regional de Engenharia e Agronomia do Paraná-CREA-PR, certifica que a empresa encontra-se regularmente registrada nos termos da Lei Federal nº 5.194, de 24 de dezembro de 1966, estando habilitada a exercer suas atividades no Estado do Paraná, circunscrita à(s) atribuição(ões) de seu(s) responsável(eis) técnico(s).

Certidão nº: 54074/2022

Validade: 24/10/2022

Razão Social: LS TOPOGRAFIA E GEORREFERENCIAMENTO LTDA

CNPJ: 41098825000178

Num. Registro: 77456

Registrada desde : 11/02/2022

Capital Social: R\$ 200.000,00

Endereço: RUA SAO BENTO, 40 AVENCAL

Município/Estado: PIEN-PR

CEP: 83860000

Objetivo Social:

Serviços de engenharia; Serviço de arquitetura e desenhos técnicos; Serviços de desenhos técnicos relacionados a arquitetura e engenharia; Serviços de perícia técnica relacionadas a segurança do trabalho; Serviços de cartografia, topografia e geodésia; Serviços de perfuração e sondagens; Serviços de controle tecnológico de análises técnicas; Atividades de aerofotogrametria e levantamentos topográficos com drone; Serviços de escritório e apoio administrativo e serviços de atividades técnicas relacionadas a engenharia e arquitetura.

Restrição de Atividade : As atividades técnicas da empresa estão circunscritas às atribuições de seu responsável técnico.

Encontra-se quite com a anuidade relativa ao exercício de 2022.

Não possui débito(s) referente a processo(s) de fiscalização e/ou dívida ativa até a presente data.

RESPONSÁVEL(EIS) TÉCNICOS PELA MATRIZ - CNPJ: 41098825000178

1 - Nome Civil: DIOGO SANTOS ROCHA

Carteira: SC-1681893/D Data de Expedição: 29/03/2019

Desde: 08/03/2022 Carga Horária: 15:0 H/S

Visto Nº: 200482 Data do Visto: 19/01/2022

Título: ENGENHEIRO AGRIMENSOR Situação: Regular

Resolução do Confea N.º 218/1973 - Art. 4º do CONFEA

Observações: RESSALVANDO O DISPOSTO NO ART. 25 DA MESMA RESOLUÇÃO.

2 - Nome Civil: RODRIGO LUY

Carteira: SC-816049/D Data de Expedição: 29/03/2007

Desde: 11/02/2022 Carga Horária: 15:0 H/S

Visto Nº: 99323 Data do Visto: 31/10/2008

Título: ENGENHEIRO FLORESTAL Situação: Regular

Resolução do Confea N.º 218/1973 - Art. 10º do CONFEA

Anotações:

1. Curso de Pós Graduação Lato Sensu (Especialização) em Geomática - Área de Concentração em Ciências Geodésicas, realizado no período de agosto/2008 a

fevereiro/2011, na Universidade do Contestado - UnC - Canoinhas/SC, com duração de 420 horas, conforme Certificado emitido em 06/09/2011.



Para fins de: CADASTRO

Certificamos que caso ocorra(m) alteração(ões) nos elementos contidos neste documento, esta Certidão perderá sua validade para todos os efeitos.

A autenticidade desta certidão poderá ser confirmada na página do CREA-PR (<http://www.crea-pr.org.br>), através do protocolo n.º 128385/2022, ressaltando a impossibilidade de execução de quaisquer serviços ou obras sem a participação efetiva de seu(s) responsável(eis) técnico(s).

Emitida via Internet em 27/04/2022 08:58:26

Dispensa-se a assinatura neste documento, conforme Instrução de Serviço Nº 03/2021.

A falsificação deste documento constitui-se em crime previsto no Código Penal Brasileiro, sujeitando o autor à respectiva ação penal.



**Conselho de Arquitetura e Urbanismo
do Brasil**
CERTIDÃO DE REGISTRO E QUITAÇÃO PESSOA JURIDICA
Lei Nº 12378 de 31 de Dezembro de 2010

**CERTIDÃO DE REGISTRO E QUITAÇÃO PESSOA
JURIDICA**

Nº 0000000728196



CERTIDÃO DE REGISTRO E QUITAÇÃO PESSOA JURIDICA

Validade: 29/03/2022 - 25/09/2022

CERTIFICAMOS que a Empresa mencionada encontra-se registrada neste Conselho, nos Termos da Lei 12.378/10, de 31/12/2010, conforme os dados impressos nesta certidão. CERTIFICAMOS, ainda, que a Empresa não se encontra em débito com o Conselho de Arquitetura e Urbanismo - CAU, estando habilitada a exercer suas atividades, circunscrita à(s) atribuição(ões) de seu(s) responsável(veis) técnico(s)

INFORMAÇÕES DO REGISTRO

Razão Social: LS TOPOGRAFIA E GEORREFERENCIAMENTO LTDA

Data do Ato Constitutivo:

Data da Última Atualização do Ato Constitutivo:

Data de Registro: 29/03/2022

Registro CAU : PJ53090-1

CNPJ: 41.098.825/0001-78

Objeto Social: SERVIÇOS DE ENGENHARIA

Atividades econômicas:

- ATIVIDADES TÉCNICAS RELACIONADAS À ENGENHARIA E ARQUITETURA NÃO ESPECIFICADAS ANTERIORMENTE
- PERFURAÇÕES E SONDAGENS
- SERVIÇOS COMBINADOS DE ESCRITÓRIO E APOIO ADMINISTRATIVO
- SERVIÇOS DE ARQUITETURA
- SERVIÇOS DE CARTOGRAFIA, TOPOGRAFIA E GEODÉSIA
- SERVIÇOS DE DESENHO TÉCNICO RELACIONADOS À ARQUITETURA E ENGENHARIA
- SERVIÇOS DE ENGENHARIA
- SERVIÇOS DE PERÍCIA TÉCNICA RELACIONADOS À SEGURANÇA DO TRABALHO
- TESTES E ANÁLISES TÉCNICAS

Capital social: R\$ 200.000,00

Última atualização do capital: 17/11/2021

RESPONSÁVEIS TÉCNICOS

Nome: ALINE FERNANDA FÜRST

Título:

Arquiteto e Urbanista

Início do Contrato: 20/01/2022

Número do RRT: 11626058

Tipo de Vínculo:

Designação:

OBSERVAÇÕES

- A falsificação deste documento constitui-se em crime previsto no Código Penal Brasileiro, sujeitando o(a) autor(a) à respectiva ação penal.
- CERTIFICAMOS que caso ocorra(m) alteração(ões) no(s) elemento(s) contido(s) neste documento, esta Certidão perderá a sua validade para todos os efeitos.
- Esta certidão perderá a validade, caso ocorra qualquer alteração posterior dos elementos cadastrais nela contidos
- Válida em todo o território nacional.



**Conselho de Arquitetura e Urbanismo
do Brasil**
CERTIDÃO DE REGISTRO E QUITAÇÃO PESSOA JURIDICA
Lei Nº 12378 de 31 de Dezembro de 2010

**CERTIDÃO DE REGISTRO E QUITAÇÃO PESSOA
JURIDICA**

Nº 0000000728196



20220000728196



Certidão nº 728196/2022
Expedida em 29/03/2022, PlêN/PR, CAU/PR
Chave de Impressão: 70BCZC



CONSELHO REGIONAL DE ENGENHARIA
E AGRONOMIA DO PARANÁ

Certidão de Registro de Pessoa Física e Negativa de Débitos

O Conselho Regional de Engenharia e Agronomia do Paraná-CREA-PR, certifica que o(a) profissional abaixo encontra-se regularmente registrado(a) nos termos da Lei Federal nº 5.194/66 possibilitando-o(a) a exercer sua profissão no Estado do Paraná, circunscrita à(s) atribuição(ões) constantes de seu registro.

Certidão nº: **27360/2022**

Validade: 03/09/2022

Nome Civil: **RODRIGO LUY**

Carteira - CREA-SC Nº :SC-816049/D

Registro Nacional : 2502129303

Registrado(a) desde : 29/03/2007

Filiação : JOSÉ ALBERTO LUY

NATALINA GALGOWSKI LUY

Data de Nascimento : 13/02/1985

Documento de Identidade : 4.358.866 Orgão Emissor : SSPSC UF : SC

Naturalidade : SAO BENTO DO SUL/SC

Visto Nº : 099323

Dt. Expedição Visto : 31/10/2008

CPF : 04733823932

Título: **ENGENHEIRO FLORESTAL**

UNIVERSIDADE DO CONTESTADO

Data da Colação de Grau : 03/03/2007

Situação : Regular

Atribuições profissionais:

Resolução do Confea N.º 218/1973 - Art. 10º de 29/06/1973 do CONFEA.

Diplomação : 03/03/2007

Anotações:

1. Curso de Pós Graduação Lato Sensu (Especialização) em Geomática - Área de Concentração em Ciências Geodésicas, realizado no período de agosto/2008 a fevereiro/2011, na Universidade do Contestado - UnC - Canoinhas/SC, com duração de 420 horas, conforme Certificado emitido em 06/09/2011.

Encontra-se quite com a anuidade relativa ao exercício de 2022.

Não possui débito(s) referente a processo(s) de fiscalização e/ou dívida ativa até a presente data.

Para fins de: **VISTO JUNTO A OUTROS CREAS**

A autenticidade desta certidão poderá ser confirmada na página do CREA-PR (<http://www.crea-pr.org.br>), através do protocolo n.º 68022/2022.

Emitida via Internet em 07/03/2022 17:20:44

Dispensa-se a assinatura neste documento, conforme Instrução de Serviço Nº 002/2014.
A falsificação deste documento constitui-se em crime previsto no Código Penal Brasileiro, sujeitando o autor à respectiva ação penal.





SERVIÇO PÚBLICO FEDERAL
Conselho Regional de Engenharia e Agronomia de Santa Catarina

CERTIDÃO DE PESSOA FÍSICA

Nome: RODRIGO LUY

Aprovado em: 29/03/2007

CPF: 047.338.239-32

Registro: SC S1 081604-9

Expedido pelo CREA-SC

Registro Nacional: 2502129303

Endereço: RUA FRANCISCO PAULI 451 APTO 03 OXFORD
 89285-675 SAO BENTO DO SUL SC

Títulos

Título: ENGENHEIRO FLORESTAL

Escola: UNIVERSIDADE DO CONTESTADO - UNC

Data: 03/03/2007

Título: ENGENHEIRO DE SEGURANCA DO TRABALHO

Escola: UNIVERSIDADE DO CONTESTADO - UNC

Data: 21/09/2010

Atribuições profissionais: ARTIGO 10 DA RESOLUCAO 218/73 DO CONFEA.ARTIGO 04 DA RESOLUCAO 359/91 DO CONFEA.O PROFISSIONAL POSSUI ATRIBUICOES PARA GEORREFERENCIAMENTO DE IMOVEISURAIS, DE ACORDO COM A PL-2087/04, DO CONFEA, EM ATENDIMENTO A LEI 10267/01.

Pós-graduações:

Especialização em: GEOMATICA

Escola: UNIVERSIDADE DO CONTESTADO

Cidade: MAFRA

Estado: SC

Data Fim: 06/09/2011

Certificamos que o(a) profissional, acima citado(a), encontra-se devidamente registrado(a) junto a este Conselho Regional, nos termos da Lei Federal nº 5.194, de 24 de dezembro de 1966. Certificamos, ainda, que até esta data não constam pendências em seu nome relativas a taxas e emolumentos administrados por este CREA.

A certidão perderá a validade, caso ocorra qualquer modificação posterior dos elementos cadastrais nela contidos.

Emitida às **11:16:27** do dia **15/02/2022** válida até **31/03/2023**.

Código de controle de certidão: **BH3A-5803-3AH5-5123**

A autenticidade desta certidão poderá ser confirmada no site do Conselho Regional de Engenharia e Agronomia de Santa Catarina - CREA-SC (www.crea-sc.org.br).

Aprovada pela Instrução Normativa 005/01 de 13/07/2001.



CREA-SC

Conselho Regional de Engenharia e Agronomia de Santa Catarina

Rodovia Admar Gonzaga, 2125 - Itacorubi - Fone: (0xx48) 3331-2000 - Fax: (0xx48) 3331-2005
 Caixa Postal 125 - CEP 88034-001 Site: www.crea-sc.org.br E-Mail: crea-sc@crea-sc.org.br



CONSELHO REGIONAL DE ENGENHARIA
E AGRONOMIA DO PARANÁ



Certidão de Registro de Pessoa Física e Negativa de Débitos

O Conselho Regional de Engenharia e Agronomia do Paraná-CREA-PR, certifica que o(a) profissional abaixo encontra-se regularmente registrado(a) nos termos da Lei Federal nº 5.194/66 possibilitando-o(a) a exercer sua profissão no Estado do Paraná, circunscrita à(s) atribuição(ões) constantes de seu registro.

Certidão nº: **91555/2022**

Validade: 08/01/2023

Nome Civil: **DIOGO SANTOS ROCHA**

Carteira - CREA-SC Nº :SC-1681893/D

Registro Nacional : 0218426437

Registrado(a) desde : 29/03/2019

Filiação : JOSE MARIO DA ROCHA

EULALIA FERREIRA SANTOS DA ROCHA

Data de Nascimento : 31/10/1982

Documento de Identidade : 98002023866 Orgão Emissor : SSP/AL UF : SC

Naturalidade : JARAGUA DO SUL/SC

Visto Nº : 200482

Dt. Expedição Visto : 19/01/2022

CPF : 04791414446

Título: **ENGENHEIRO AGRIMENSOR**

UNIVERSIDADE FEDERAL DE ALAGOAS

Data da Colação de Grau : 24/02/2016

Situação : Regular

Atribuições profissionais:

Resolução do Confea N.º 218/1973 - Art. 4º de 29/06/1973 do CONFEA.

Observações: RESSALVANDO O DISPOSTO NO ART. 25 DA MESMA RESOLUÇÃO.

Diplomação : 24/02/2016

Encontra-se quite com a anuidade relativa ao exercício de 2022.

Não possui débito(s) referente a processo(s) de fiscalização e/ou dívida ativa até a presente data.

Para fins de: **LICITAÇÕES**

A autenticidade desta certidão poderá ser confirmada na página do CREA-PR (<http://www.crea-pr.org.br>), através do protocolo n.º 208711/2022.

Emitida via Internet em 12/07/2022 11:19:44

Dispensa-se a assinatura neste documento, conforme Instrução de Serviço Nº 03/2021.

A falsificação deste documento constitui-se em crime previsto no Código Penal Brasileiro, sujeitando o autor à respectiva ação penal.



SERVIÇO PÚBLICO FEDERAL
Conselho Regional de Engenharia e Agronomia de Santa Catarina

CERTIDÃO DE PESSOA FÍSICA

Nome: DIOGO SANTOS ROCHA

Aprovado em: 17/09/2019

CPF: 047.914.144-46

Registro: 0218426437

Expedido pelo CREA-AL

Visada sob o número: S3 168189-3 por este CREA-SC

Registro Nacional: 0218426437

Endereço: RUA ANTONIO MANOEL CORREA 150 BUONGIORNO, APT: 401 BLOCO A BARRA DO RIO CERRO

89260-210 JARAGUA DO SUL SC

Títulos

Título: ENGENHEIRO AGRIMENSOR

Escola: UNIVERSIDADE FEDERAL DE ALAGOAS

Data: 24/02/2016

Atribuições profissionais: ART. 4 DA RESOLUCAO N. 218/73 DO CONFEA, RESSALVANDO O DISPOSTO NO ART. 25 DA MESMA RESOLUCAO

Certificamos que o(a) profissional, acima citado(a), encontra-se devidamente registrado(a) junto a este Conselho Regional, nos termos da Lei Federal nº 5.194, de 24 de dezembro de 1966. Certificamos, ainda, que até esta data não constam pendências em seu nome relativas a taxas e emolumentos administrados por este CREA.

A certidão perderá a validade, caso ocorra qualquer modificação posterior dos elementos cadastrais nela contidos.

Emitida às 17:38:13 do dia 17/03/2022 válida até 31/03/2023 .

Código de controle de certidão: 1H04-4EDA-8AH5-3141

A autenticidade desta certidão poderá ser confirmada no site do Conselho Regional de Engenharia e Agronomia de Santa Catarina - CREA-SC (www.crea-sc.org.br).

Aprovada pela Instrução Normativa 005/01 de 13/07/2001.

CREA-SC



CREA-SC

Conselho Regional de Engenharia e Agronomia de Santa Catarina

Rodovia Admar Gonzaga, 2125 - Itacorubi - Fone: (0xx48) 3331-2000 - Fax: (0xx48) 3331-2005

Caixa Postal 125 - CEP 88034-001 Site: www.crea-sc.org.br E-Mail: crea-sc@crea-sc.org.br



SERVIÇO PÚBLICO FEDERAL
Conselho Regional de Engenharia e Agronomia de Santa Catarina

CERTIDÃO DE PESSOA FÍSICA

Nome: FILIPE ANTONIO KROLL

CPF: 097.737.449-14

Registro: SC S1 181022-0

Registro Nacional: 2520154330

Endereço: RUA BERNARDO STOMINSKY 75 BATEIAS DE BAIXO
89294-000 CAMPO ALEGRE SC

Aprovado em: 21/05/2021

Expedido pelo CREA-SC

Títulos

Título: ENGENHEIRO SANITARISTA E AMBIENTAL

Escola: UNIVERSIDADE DA REGIAO DE JOINVILLE - UNIVILLE

Data: 16/03/2021

Atribuições profissionais: RESOLUCAO 310/86 e RESOLUCAO 447/00, AMBAS DO CONFEA.

Certificamos que o(a) profissional, acima citado(a), encontra-se devidamente registrado(a) junto a este Conselho Regional, nos termos da Lei Federal nº 5.194, de 24 de dezembro de 1966. Certificamos, ainda, que até esta data não constam pendências em seu nome relativas a taxas e emolumentos administrados por este CREA.

A certidão perderá a validade, caso ocorra qualquer modificação posterior dos elementos cadastrais nela contidos.

Emitida às **14:11:32** do dia **18/03/2022** válida até **31/03/2023**.

Código de controle de certidão: **0H54-743E-D8H0-C373**

A autenticidade desta certidão poderá ser confirmada no site do Conselho Regional de Engenharia e Agronomia de Santa Catarina - CREA-SC (www.crea-sc.org.br).

Aprovada pela Instrução Normativa 005/01 de 13/07/2001.



CREA-SC

Conselho Regional de Engenharia e Agronomia de Santa Catarina

Rodovia Admar Gonzaga, 2125 - Itacorubi - Fone: (0xx48) 3331-2000 - Fax: (0xx48) 3331-2005
Caixa Postal 125 - CEP 88034-001 Site: www.crea-sc.org.br E-Mail: crea-sc@crea-sc.org.br


**Conselho de Arquitetura e Urbanismo
do Brasil**
CERTIDÃO DE REGISTRO E QUITAÇÃO

Lei Nº 12378 de 31 de Dezembro de 2010

CERTIDÃO DE REGISTRO E QUITAÇÃO
Nº 0000000734200

CERTIDÃO DE REGISTRO E QUITAÇÃO PESSOA FÍSICA

Validade: 27/04/2022 - 24/10/2022

CERTIFICAMOS que o Profissional ALINE FERNANDA FÜRST encontra-se registrado neste Conselho, nos Termos da Lei 12.378/10, de 31/12/2010, conforme os dados impressos nesta certidão. CERTIFICAMOS, ainda, que o Profissional não se encontra em débito com o Conselho de Arquitetura e Urbanismo do Brasil - CAU/BR

INFORMAÇÕES DO REGISTRO

Nome: ALINE FERNANDA FÜRST **CPF:** 096.860.149-93
Título do Profissional: Arquiteto e Urbanista
Registro CAU: A259494-3
Data de obtenção de Títulos: 06/04/2021
Data de Registro nacional profissional: 08/07/2021
Tipo de registro: DEFINITIVO (PROFISSIONAL DIPLOMADO NO PAÍS)
Situação de registro: ATIVO
Título(s):
 - Arquiteto e Urbanista
País de Diplomação: Brasil

Cursos anotados no SICCAU:
ANOTAÇÃO DE CURSO

- Nenhum curso anotado.

ATRIBUIÇÕES

As atividades, atribuições e campos de atuação profissional são especificados no art. 2o da Lei 12.378, de 31 de dezembro de 2010.

OBSERVAÇÕES

- A falsificação deste documento constitui-se em crime previsto no Código Penal Brasileiro, sujeitando o(a) autor(a) à respectiva ação penal.
- CERTIFICAMOS que caso ocorra(m) alteração(ões) no(s) elemento(s) contido(s) neste documento, esta Certidão perderá a sua validade para todos os efeitos.
- Esta certidão perderá a validade, caso ocorra qualquer alteração posterior dos elementos cadastrais nela contidos.
- Válida em todo o território nacional.

Certidão nº 734200/2022

Expedida em 27/04/2022, SÃO BENTO DO SUL/SC, CAU/SC


Chave de Impressão: 36451A



RRT 11626058



Verificar Autenticidade



1. RESPONSÁVEL TÉCNICO

Nome Civil/Social: ALINE FERNANDA FÜRST
Título Profissional: Arquiteto(a) e Urbanista

CPF: 096.XXX.XXX-93
Nº do Registro: 00A2594943

2. DETALHES DO RRT

Nº do RRT: SI11626058I00CT001
Data de Cadastro: 01/02/2022
Data de Registro: 11/02/2022
Tipologia: NÃO SE APLICA

Modalidade: RRT SIMPLES
Forma de Registro: INICIAL
Forma de Participação: INDIVIDUAL

2.1 Valor do RRT

Valor do RRT: R\$108,69

Pago em: 10/02/2022

3. DADOS DO SERVIÇO/CONTRATANTE

3.1 Serviço 001

Contratante: LS TOPOGRAFIA E GEORREFERENCIAMENTO LTDA
Tipo: Pessoa jurídica de direito privado
Valor do Serviço/Honorários: R\$3.636,00

CPF/CNPJ: 41.XXX.XXX/0001-78
Data de Início: 20/01/2022
Data de Previsão de Término:

3.1.1 Dados da Obra/Serviço Técnico

CEP: 83860000 Nº: 40
Logradouro: SÃO BENTO Complemento:
Bairro: AVENCAL Cidade: PIÊN
UF: PR Longitude: Latitude:

3.1.2 Descrição da Obra/Serviço Técnico

Desempenho de função técnica

3.1.3 Declaração de Acessibilidade

Declaro a não exigibilidade de atendimento às regras de acessibilidade previstas em legislação e em normas técnicas pertinentes para as edificações abertas ao público, de uso público ou privativas de uso coletivo, conforme § 1º do art. 56 da Lei nº 13.146, de 06 de julho de 2015.

3.1.4 Dados da Atividade Técnica

Grupo: GESTÃO Quantidade: 15
Atividade: 3.7 - DESEMPENHO DE CARGO OU FUNÇÃO TÉCNICA Unidade: hora por semana

4. RRT VINCULADO POR FORMA DE REGISTRO

Nº do RRT	Contratante	Forma de Registro	Data de Registro
SI11626058I00CT001	LS TOPOGRAFIA E GEORREFERENCIAMENTO LTDA	INICIAL	01/02/2022



CAU/BR

Conselho de Arquitetura
e Urbanismo do Brasil

Registro de Responsabilidade Técnica - RRT

RRT 11626058



Verificar Autenticidade



5. DECLARAÇÃO DE VERACIDADE

Declaro para os devidos fins de direitos e obrigações, sob as penas previstas na legislação vigente, que as informações cadastradas neste RRT são verdadeiras e de minha responsabilidade técnica e civil.

6. ASSINATURA ELETRÔNICA

Documento assinado eletronicamente por meio do SICCAU do arquiteto(a) e urbanista ALINE FERNANDA FÜRST, registro CAU nº 00A2594943, na data e hora: 01/02/2022 16:20:53, com o uso de login e de senha. O **CPF/CNPJ** está oculto visando proteger os direitos fundamentais de liberdade, privacidade e o livre desenvolvimento da personalidade da pessoa natural (**LGPD**)

A autenticidade deste RRT pode ser verificada em: <https://siccau.caubr.gov.br/app/view/sight/externo?form=Servicos>, ou via QRCode.



**Conselho de Arquitetura e Urbanismo
do Brasil**

CERTIDÃO DE ACERVO TÉCNICO COM ATESTADO
Resolução Nº 93 de 07 de Novembro de 2014

CERTIDÃO DE ACERVO TÉCNICO COM ATESTADO
Nº 0000000749441



20220000749441



Validade: Indeterminada

CERTIFICAMOS, para os devidos fins, que consta em nossos arquivos o registro de Acervo referente ao(s) Registro(s) de Responsabilidade Técnica - RRTs abaixo discriminado(s):

DADOS DO PROFISSIONAL

Profissional: ALINE FERNANDA FÜRST
Título do Profissional: Arquiteto e Urbanista
Data de obtenção do título: 06/04/2021
Registro Nacional: 00A2594943
Data de Registro: 08/07/2021

Validade: Indefinida

ANOTAÇÃO DE CURSO

- Nenhum curso anotado.

DADOS DOS REGISTROS DE RESPONSABILIDADE TÉCNICA-RRT

Número do RRT: 12035252 Tipo do RRT: RRT SIMPLES Registrado em: 20/06/2022
Forma de registro: RETIFICADOR à 12035252 Participação Técnica: INDIVIDUAL
Descrição:

Memorial descritivo individualizado das unidades que compõem a localidade do levantamento cadastral; Levantamento Cadastral da localidade em si, contemplando a infraestrutura existentes e detalhes essenciais que impactam em projeto de REURB, tipologia das edificações, áreas compartilhadas e/ou exclusivas de cada lote;

Projeto de regularização fundiária da localidade e para as unidades habitacionais que compõem o setor contemplando o levantamento físico, socioeconômico e cultural necessário para conhecimento da necessidade de cada família e em qual tipo de regularização fundiária a unidade irá se aplicar; Projeto de mobiliário urbano com reconhecimento das áreas e unidades públicas que afetam diretamente no dia a dia do setor a ser regularizado como praças, escolas, creches, postos de saúde, hospitais e transporte público;

Projeto urbanístico contendo unidades imobiliárias a serem regularizadas, suas características, área, confrontações, localização, nome do logradouro e número de sua designação cadastral, indicação de espaços livres, áreas destinadas a edifícios públicos e outros equipamentos urbanos, áreas/lotes em regularização ou já usucapidas com as respectivas confrontações, também a proposta para adequação da mobilidade, acessibilidade e infraestrutura, indicação de sistema de abastecimento de água de cada unidade, bem como de esgotamento sanitário, rede de energia elétrica e drenagem existente.

Empresa contratada: LS TOPOGRAFIA E GEORREFERENCIAMENTO LTDA
CNPJ: 41.098.825/0001-78

DADOS DO CONTRATO

Contratante: Prefeitura Municipal de Rio Negrinho



**Conselho de Arquitetura e Urbanismo
do Brasil**

CERTIDÃO DE ACERVO TÉCNICO COM ATESTADO

Resolução Nº 93 de 07 de Novembro de 2014

CERTIDÃO DE ACERVO TÉCNICO COM ATESTADO

Nº 0000000749441



20220000749441



CPF/CNPJ: 83102756000179

AVENIDA Richard Schweitzer Albuquerque

Nº 200

Complemento:

Cidade: RIO NEGRINHO

Bairro: Centro

UF: SC

CEP: 89295000

Contrato:

Celebrado em 19/05/2022

Valor do contrato: R\$ 17.910,00

Tipo do Contratante:

Data de Início: 19/05/2022

Data de Fim: 2022-06-03

ATIVIDADE TÉCNICA REALIZADA

1.11.2.1 - Levantamento físico, socioeconômico e cultural , 142 un; 1.11.2.4 - Projeto urbanístico setorial , 84518.77 m²; 1.7.1 - Memorial descritivo , 142 un; 1.8.1 - Levantamento cadastral , 84518.77 m²; 1.8.3 - Projeto urbanístico , 84518.77 m²; 1.8.6 - Projeto de regularização fundiária , 84518.77 m²; 1.8.6 - Projeto de regularização fundiária , 142 un; 1.8.9 - Projeto de mobiliário urbano , 1 un;

ENDEREÇO DA OBRA/SERVIÇO

R ARACY PINTO GUILGEN

Nº S N

Complemento:

Cidade: RIO NEGRINHO

Bairro: SÃO PEDRO

UF: SC

CEP: 89295000

Coordenadas Geográficas:

DESCRIÇÃO

CERTIDÃO DE ACERVO TÉCNICO COM ATESTADO

INFORMAÇÕES IMPORTANTES

- Esta certidão perderá a validade e será anulada, caso ocorra alterações das informações constantes do Atestado registrado ou do RRT vinculado ou caso sejam constatadas que são inverídicas as informações constantes do RRT, do atestado ou do requerimento da certidão.

- Certificamos que se encontra vinculado à presente CAT o atestado apresentado em cumprimento à Lei nº 8.666/93, expedido pela pessoa jurídica contratante, a quem cabe a responsabilidade pela veracidade e exatidão das informações nele constantes. É de responsabilidade deste Conselho a verificação da atividade profissional em conformidade com a Lei nº 12.378/2010 e Resoluções do Conselho de Arquitetura e Urbanismo do Brasil (CAU/BR)

- A Certidão de Acervo Técnico (CAT) à qual o atestado está vinculado constituirá prova da capacidade técnico-profissional da pessoa jurídica somente se o responsável técnico indicado estiver ou venha a ser integrado ao seu quadro técnico por meio de declaração entregue no momento da habilitação ou da entrega das propostas

- Certificamos, ainda, que nos termos do artigo 2º da Lei nº 12.378/2010 e artigos 2º e 3º da Resolução nº 21/2012-CAU/BR, esta Certidão é válida somente para os serviços condizentes com as atribuições profissionais acima discriminadas

- Em conformidade com o que determina o Art. 45 da Lei 12.378, toda realização de trabalho de competência privativa ou de atuação compartilhadas com outras profissões regulamentadas será objeto de Registro de Responsabilidade Técnica - RRT

- Válida em todo o território nacional.

Certidão nº 749441/2022

Expedida em 11/07/2022 12:07:00, SÃO BENTO DO SUL/SC, CAU/SC

Chave de Impressão: 55WAZ83D0WZC5B467559

ATESTADO DE CAPACIDADE TÉCNICA

Atestamos, com o intuito de comprovar a realização de atividades técnicas para fins de emissão de Certidão de acervo técnico com atestado – CAT-A (Art. 12, Resolução nº 93, CAU/BR), que a empresa **LS TOPOGRAFIA E GEORREFERENCIAMENTO LTDA**, inscrita no CNPJ nº 41.098.825/0001-78, CAU PJ53090-1, com sede na Rua São Bento, 40, Avencal, Piên/PR, através da responsável técnica **ALINE FERNANDA FURST**, CAU 00A2594943, prestou à **PREFEITURA DE RIO NEGRINHO**, pessoa jurídica de direito público, inscrita no CNPJ nº 83.102.756/0001-79, situada na Rua Aracy Pinto Guilgen, bairro São Pedro, na cidade de Rio Negrinho/SC, CEP 89295-000.

DADOS DO CONTRATO

RRT Nº 12035310

VALOR DO CONTRATO: R\$ 17.910,00 (dezessete mil, novecentos e dez reais).

DATA DE INÍCIO: 19/05/2022 DATA DO FIM: 03/06/2022.

DADOS DA OBRA/SERVIÇO

Local da realização dos serviços: Aracy Pinto Guilgen, s/n – bairro São Pedro, na cidade de Rio Negrinho/SC, CEP 89295-000.

RESPONSÁVEL TÉCNICO

Responsável técnico pela realização dos serviços: **ALINE FERNANDA FURST**, Arquiteta e Urbanista, CAU nº 00A2594943.

DESCRIÇÃO DA OBRA/SERVIÇOS TÉCNICO

GEORREFERENCIAMENTO PARA IMPLANTAÇÃO DE REDE DE MARCOS GEODESICOS, CONTEMPLANDO LEVANTAMENTO TOPOGRAFICO COM CADASTRO DE FACE DE QUADRA,

*Rua Aracy Pinto Guilgen, s/n – bairro Centro
Rio Negrinho – Santa Catarina*



9

CADASTRO DE LOGRADOURO, VETORIZAÇÃO E CALCULO DE ÁREA DE LOTES E EDIFICAÇÕES,
CADASTRO IMOBILIARIO/FÍSICO DAS UNIDADES IMOBILIARIAS COM FOTOS DE TESTADAS E
MONTAGEM DE BANCO DE DADOS.

DADOS ATIVIDADE TÉCNICA

Grupo: MEIO AMBIENTE E PLANEJAMENTO REGIONAL E URBANO

Atividade: 4.1.1 - Levantamento topográfico por imagem

Quantidade: 84518.77

Unidade: metro quadrado

Grupo: MEIO AMBIENTE E PLANEJAMENTO REGIONAL E URBANO

Atividade: 4.1.3 - Georreferenciamento

Quantidade: 84518.77

Unidade: metro quadrado

Grupo: MEIO AMBIENTE E PLANEJAMENTO REGIONAL E URBANO

Atividade: 4.1.4 - Levantamento topográfico planialtimétrico

Quantidade: 84518.77

Unidade: metro quadrado

Grupo: MEIO AMBIENTE E PLANEJAMENTO REGIONAL E URBANO

Atividade: 4.1.5 - Análise de dados georreferenciados e topográficos

Quantidade: 84518.77

Unidade: metro quadrado

Grupo: MEIO AMBIENTE E PLANEJAMENTO REGIONAL E URBANO

Atividade: 4.3.2 - Diagnóstico socioeconômico e ambiental

Quantidade: 84518.77

Unidade: metro quadrado

*Rua Aracy Pinto Guilgen, s/n – bairro Centro
Rio Negrinho – Santa Catarina*



Grupo: PROJETO
Atividade: 1.11.2.1 - Levantamento físico, socioeconômico e cultural
Quantidade: 142 Unidade: unidade

Grupo: PROJETO
Atividade: 1.11.2.4 - Projeto urbanístico setorial
Quantidade: 84518.77 Unidade: metro quadrado

Rio Negrinho (SC), 06 de junho de 2022.

Prefeitura Municipal de Rio Negrinho

Marcelo Streit
Secretário Municipal de Habitação
Portaria nº 25.226/2021

PREFEITURA DE RIO NEGRINHO/SC
Marcelo Streit
Secretario de Habitação e Promoção Social
CPF: 057.647.559-99

Rua Aracy Pinto Guilgen, s/n - bairro Centro
Rio Negrinho - Santa Catarina

Este documento vincula-se registrado no Conselho de Arquitetura e Urbanismo do Brasil vinculado à Certidão De Acervo Técnico Com Atestado nº 749441 emitida em 11/07/2022 12:07:00

Certidão nº 749441/2022 - 11/07/2022 12:07:00 - 15:03 - Cheque de Haveres: 65WAZKXUMZ: 6563559
O atestado neste ato registrado foi emitido em 11/07/2022 12:07:00 e contém 5 folhas



PREFEITURA DE
RIO NEGRINHO/SC



ATESTADO DE CAPACIDADE TÉCNICA

Atestamos, com o intuito de comprovar a realização de atividades técnicas para fins de emissão de Certidão de acervo técnico com atestado – CAT-A (Art. 12, Resolução nº 93, CAU/BR), que a empresa **LS TOPOGRAFIA E GEORREFERENCIAMENTO LTDA**, inscrita no CNPJ nº 41.098.825/0001-78, CAU PJ53090-1, com sede na Rua São Bento, 40, Avencal, Piên/PR, através da responsável técnica **ALINE FERNANDA FURST**, CAU 00A2594943, prestou à **PREFEITURA DE RIO NEGRINHO**, pessoa jurídica de direito público, inscrita no CNPJ nº 83.102.756/0001-79, situada na Rua Aracy Pinto Guilgen, bairro São Pedro, na cidade de Rio Negrinho/SC, CEP 89295-000.

DADOS DO CONTRATO

RRT Nº 12035252

VALOR DO CONTRATO: R\$ 17.910,00 (dezessete mil, novecentos e dez reais).

DATA DE INÍCIO: 19/05/2022 DATA DO FIM: 03/06/2022.

Não ocorreu subcontratação.

DADOS DA OBRA/SERVIÇO

Local da realização dos serviços: Aracy Pinto Guilgen, s/n – bairro São Pedro, na cidade de Rio Negrinho/SC, CEP 89295-000.

RESPONSÁVEL TÉCNICO

Responsável técnico pela realização dos serviços: **ALINE FERNANDA FURST**, Arquiteta e Urbanista, CAU nº 00A2594943.

DESCRIÇÃO DA OBRA/SERVIÇOS TÉCNICO

Memorial descritivo individualizado das unidades que compõem a localidade do levantamento cadastral; Levantamento Cadastral da localidade em si, contemplando a infraestrutura existentes e detalhes essenciais que impactam em projeto de REURB, tipologia das edificações, áreas compartilhadas e/ou exclusivas de cada lote;

Projeto de regularização fundiária da localidade e para as unidades habitacionais que compõem o setor contemplando o levantamento físico, socioeconômico e cultural necessário para conhecimento da necessidade de cada família e em qual tipo de regularização fundiária a unidade irá se aplicar; Projeto de mobiliário urbano com

Rua Aracy Pinto Guilgen, s/n – bairro Centro

Rio Negrinho – Santa Catarina



9

reconhecimento das áreas e unidades públicas que afetam diretamente no dia a dia do setor a ser regularizado como praças, escolas, creches, postos de saúde, hospitais e transporte público;

Projeto urbanístico contendo unidades imobiliárias a serem regularizadas, suas características, área, confrontações, localização, nome do logradouro e número de sua designação cadastral, indicação de espaços livres, áreas destinadas a edifícios públicos e outros equipamentos urbanos, áreas/lotes em regularização ou já usucapidas com as respectivas confrontações, também a proposta para adequação da mobilidade, acessibilidade e infraestrutura, indicação de sistema de abastecimento de água de cada unidade, bem como de esgotamento sanitário, rede de energia elétrica e drenagem existente.

DADOS ATIVIDADE TÉCNICA

Grupo: PROJETO

1.7.1 - Memorial descritivo

Quantidade: 142 Atividade: Unidade: unidade

Grupo: PROJETO

Atividade: 1.8.1 - Levantamento cadastral

Quantidade: 84518.77 Unidade: metro quadrado

Grupo: PROJETO

Atividade: 1.8.3 - Projeto urbanístico

Quantidade: 84518.77 Unidade: metro quadrado

Grupo: PROJETO

Atividade: 1.8.6 - Projeto de regularização fundiária

Quantidade: 84518.77 Unidade: metro quadrado

Grupo: PROJETO

Atividade: 1.8.6 - Projeto de regularização fundiária

Quantidade: 142 Unidade: unidade

Grupo: PROJETO

Atividade: 1.8.9 - Projeto de mobiliário urbano

Quantidade: 1 Unidade: unidade



PREFEITURA DE
RIO NEGRINHO/SC



Rio Negrinho (SC), 06 de junho de 2022.

~~Prefeitura Municipal de Rio Negrinho~~


~~Marcelo Streit~~
~~Secretário Municipal de Habitação~~
~~Postado nº 25226/2021~~

PREFEITURA DE RIO NEGRINHO/SC

Marcelo Streit

Secretario de Habitação e Promoção Social

CPF: 057.647.559-99

Rua Aracy Pinto Guilgen, s/n – bairro Centro
Rio Negrinho – Santa Catarina

Certidão nº 743308/2022 - 14/06/2022 12:06:00 - 15:16 - Chave de Impressão: 299299BDDZDB6WY91Z80
O atestado neste ato registrado foi emitido em 14/06/2022 12:06:00, e contém 5 folhas.



Este documento encontra-se registrado no Conselho de Arquitetura e Urbanismo do Brasil vinculado a Certidão De Acervo Técnico Com Atestado nº 743308, emitida em 14/06/2022 12:06:00