

DELETIZADORA SÃO JOÃO

controle de pragas urbanas

(48) 9 9105-3323

ORÇAMENTO

EMPRESA: DELETIZADORA SÃO JOÃO

CNPJ: 29.694.328/0001-37

ENDEREÇO: Rua Benjamin Duarte, 126, Centro, São João Batista

| Item | Especificação | Unid. | Quant. | Valor Un. (R\$) | Valor Total (R\$) |
|------|--|-------|--------|-----------------|-------------------|
| 36 | Serviço de Limpeza e desinfecção de Reservatório ou Caixa D'água – Caixa de 500 litros | Unid. | 30 | 100 | 3000 |
| 37 | Limpeza e desinfecção de Reservatório ou Caixa D'água – Caixa de 1.000 litros | Unid. | 30 | 130 | 3900 |
| 38 | Limpeza e desinfecção de Reservatório ou Caixa D'água – Caixa de 2.000 litros | Unid. | 30 | 150 | 4500 |
| 39 | Limpeza e desinfecção de Reservatório ou Caixa D'água – Caixa de 4.000 litros | Unid. | 30 | 180 | 5400 |
| 40 | Limpeza e desinfecção de Reservatório ou Caixa D'água – Caixa de 10.000 litros | Unid. | 10 | 200 | 2000 |
| 41 | Limpeza e desinfecção de Reservatório ou Caixa D'água – Caixa de 25.000 litros | Unid. | 10 | 250 | 2500 |
| | | | | TOTAL: | R\$21.300,00 |

29.694.328/0001-37

DELETIZADORA
SÃO JOÃO EIRELI

Rua Nilo Martini, 345 - Sala 01
88240-000 - Bairro: Tajuba II
São João Batista - Sta. Catarina



DEDETIZADORA SÃO JOÃO

controle de pragas urbanas

(48) 9 9105-3323

ORÇAMENTO DE DEDETIZAÇÃO DAS UNIDADES PREDIAIS

EMPRESA: DEDETIZADORA SÃO JOÃO

CNPJ: 29.694.328/0001-37

ENDEREÇO: Rua Benjamin Duarte, 126, Centro, São João Batista

| Item | Especificação | Unid. | Quant. | Valor Unitário | Valor Total |
|------|---|-------|--------|----------------|-------------|
| 1 | Prédio da Prefeitura de Nova Trento Rua Santo Inácio, Praça Del Comune, 126, Centro. - 1 239,37 m ² . | Unid. | 10 | 310 | 3100 |
| 2 | Posto de Saúde Centro Unidade Sanitária Madre Paulina Rua Nereu Ramos, nº 164, centro — 604,67 m ² | Unid. | 10 | 170 | 1700 |
| 3 | Posto de Saúde Bezenello Unidade Sanitária Bairro Besenello Rua Ida Orsi Feller, s/nº - 303,28 | Unid. | 10 | 210 | 2100 |
| 4 | Posto de Saúde Aguti Unidade Sanitária do Distrito de Aguti Rua Geral, s/nº - 411,00 m ² | Unid. | 10 | 270 | 2700 |
| 5 | Posto de Saúde Claraíba Unidade Sanitária do Distrito de Claraíba Rua Estrada Geral, s/nº, Distrito de Claraíba — 257,25 m ² | Unid. | 10 | 210 | 2100 |
| 6 | Posto de Saúde Trinta Reis Unidade Sanitária do Bairro Trinta Réis Rua Clara Teresa Tomasini Bottamedi, s/nº - 278,10 m ² | Unid. | 10 | 210 | 2100 |
| 7 | Posto de Saúde Pitanga Unidade Sanitária do Bairro Lageado/Pitanga Rua Geral, s/nº, Baixo Pitanga — 286,11 m ² | Unid. | 10 | 210 | 2100 |
| 8 | Hospital - HIC Hospital Nossa Senhora da Imaculada Conceição HIC Rua Floriano Peixoto, nº 151, centro — 3.477,4 m ² | Unid. | 10 | 670 | 6700 |
| 9 | Escola Trinta Réis + Quadra Escola Municipal Francisco João Valle Rua Francisco Dalsenter, nº 32, Bairro Trinta Réis — 1.911,73 | Unid. | 10 | 510 | 5100 |
| 10 | Escola Claraíba Escola Municipal João Bayer Sobrinho Rua Geral, nº 80, Distrito de Claraíba — 1.058,26 m ² | Unid. | 10 | 340 | 3400 |
| 11 | Escola Salto | Unid. | 10 | 270 | 2700 |


| | | | | | |
|----|--|-------|----|-----|------|
| | Escola Municipal Padre José da Poian Rua Geral Salto, s/nº - 439,03 m² | | | | |
| 12 | Escola Aguti + Quadra Escola Básica Municipal de Aguti Rua Geral A ti- 1.358,88 | Unid. | 10 | 340 | 3400 |
| 13 | CEI — Centro de Educação Infantil Padre Rossi Rua Francisco Valle 170, Centro - 1.877,83 | Unid. | 10 | 470 | 4700 |
| 14 | Creche Trinta Réis Creche Ciranda Cirandinha - Trinta Réis Rua Francisco Dalsenter, 86, Bairro Trinta Réis — 564,47 m² | Unid. | 10 | 270 | 2700 |
| 15 | Creche do Claraíba Creche Ciranda Cirandinha - Claraíba Rua Geral Claraíba, s/nº Distrito de Claraíba — 423,02 m² | Unid. | 10 | 210 | 2100 |
| 16 | Creche do Espraiado Creche Ciranda Cirandinha - Espraiado Rua Brusque, s/nº Bairro Espraiado — 207,77 m² | Unid. | 10 | 210 | 2100 |
| 17 | Creche Santo Antonin Creche Ciranda Cirandinha - Santo Antonin Rua Florianópolis 78 - Ponta Fina Norte- 151,57 | Unid. | 10 | 210 | 2100 |
| 18 | Casa da Cidadania Rua Salvador Gessele, nº 120, Centro — 386,33 m² | Unid. | 10 | 310 | 3100 |
| 19 | CRAS Rua Salvador Gessele (SN, rédio novo), Centro — 169,02 | Unid. | 10 | 170 | 1700 |
| 20 | Assistência Social Rua Salvador Gêssele, nº 150, Centro — 288,00 m² | Unid. | 10 | 210 | 2100 |
| 21 | Secretaria de Obras - Garagem Rua dos Imigrantes, s/nº, Centro — 674,98 m² | Unid. | 10 | 470 | 4700 |
| 22 | Secretaria Agricultura Rua Nereu Ramos, 97, Centro — 193,25 m² | Unid. | 10 | 170 | 1700 |
| 23 | Secretaria Turismo Rua Madre Paulina, 11º46, Bairro Cascata- 235,00 | Unid. | 10 | 170 | 1700 |
| 24 | Delegacia Civil Rua Hipolito Boiteux, Centro — 110,00 m² | Unid. | 10 | 170 | 1700 |
| 25 | Polícia Militar Rua José Valentim Borgonovo, nº 335, Centro. 3267.0255 - 100,00 | Unid. | 10 | 170 | 1700 |
| 26 | Terminal Rodoviário Rua dos Imigrantes, s/nº, Centro — 611,91 m² | Unid. | 10 | 270 | 2700 |
| 27 | Ginásio de Esportes Inácio Gullini Rua dos Imigrantes s/n — Centro — 1296,46 m² | Unid. | 10 | 470 | 4700 |
| 28 | Ginásio de Esportes Rua Francisco Dalsenter, 32 — Trinta Réis — 1.084,58 m² | Unid. | 10 | 470 | 4700 |

| | | | | | |
|---------------|---|-------|----|-----|-----------|
| 29 | Cancha de Bocha Rua dos Imigrantes s/n — Centro (fundos do Ginásio Inácio Gullini) - 954,10 | Unid. | 10 | 170 | 1700 |
| 30 | Casa Mortuária Rua da Paz — 100,00 m ² | Unid. | 10 | 170 | 1700 |
| 31 | Biblioteca Pública Rua dos Imigrantes, s/n — Centro — 76,80 m ² | Unid. | 10 | 170 | 1700 |
| 32 | Imóvel Prefeitura Rua Santo Inácio, 580 — Centro — 519,86 m ² | Unid. | 10 | 340 | 3400 |
| 33 | Casa Della Pascoa Voltolini Rua Augusto Voltolini, s/n — Trinta Réis — 278,44 m ² | Unid. | 10 | 420 | 4200 |
| 34 | Quiosque Praça Getulio Vargas - 60,70 m ² | Unid. | 10 | 100 | 1000 |
| 35 | Quiosque Praça Del Comune - 117,30 m ² | Unid. | 10 | 100 | 1000 |
| TOTAL: | | | | | 96.100,00 |

29.594.328/0001-37

**DEDETIZADORA
SÃO JOÃO EIRELI**

Rua Nilo Martini, 345 - Sala 01
88240-000 - Bairro: Ajuba II
São João Batista - Sta. Catarina



ASSINATURA E CARIMBO



ORÇAMENTO

EMPRESA: ALUPO DEDETIZADORA

CNPJ: 27.909.132/0001-97

ENDEREÇO: Rua Felipe Schmidt, 525 - Centro, Florianópolis - SC

| Item | Especificação | Unid. | Quant. | Valor Un. (R\$) | Valor Total (R\$) |
|------|--|-------|--------|-----------------|---------------------|
| 36 | Serviço de Limpeza e desinfecção de Reservatório ou Caixa D'água – Caixa de 500 litros | Unid. | 30 | 115 | 3450 |
| 37 | Limpeza e desinfecção de Reservatório ou Caixa D'água – Caixa de 1.000 litros | Unid. | 30 | 150 | 4500 |
| 38 | Limpeza e desinfecção de Reservatório ou Caixa D'água – Caixa de 2.000 litros | Unid. | 30 | 180 | 5400 |
| 39 | Limpeza e desinfecção de Reservatório ou Caixa D'água – Caixa de 4.000 litros | Unid. | 30 | 200 | 6000 |
| 40 | Limpeza e desinfecção de Reservatório ou Caixa D'água – Caixa de 10.000 litros | Unid. | 10 | 235 | 2350 |
| 41 | Limpeza e desinfecção de Reservatório ou Caixa D'água – Caixa de 25.000 litros | Unid. | 10 | 280 | 2800 |
| | | | | TOTAL: | R\$24.500,00 |



ALUPO DEDETIZAÇÃO LTDA
27.909.132/0001-97
Av. Coronel Antônio Lehmkühl, 2023
Centro, Águas Mornas
CEP 88.150-000
FONE (48) 3341-6566



ORÇAMENTO DE DEDETIZAÇÃO DAS UNIDADES PEDIAIS

EMPRESA: Alupo Dedetizadora

CNPJ: 27.909.132/0001-97

ENDEREÇO: Rua Felipe Schmidt, 525 - Centro, Florianópolis - SC


| Item | Especificação | Unid. | Quant. | Valor Unitário | Valor Total |
|------|---|-------|--------|----------------|-------------|
| 1 | Prédio da Prefeitura de Nova Trento Rua Santo Inácio, Praça Del Comune, 126, Centro. - 1 239,37 m ² . | Unid. | 10 | 350 | 3500 |
| 2 | Posto de Saúde Centro Unidade Sanitária Madre Paulina Rua Nereu Ramos, nº 164, centro — 604,67 m ² | Unid. | 10 | 205 | 2050 |
| 3 | Posto de Saúde Bezenello Unidade Sanitária Bairro Besenello Rua Ida Orsi Feller, s/nº - 303,28 | Unid. | 10 | 250 | 2500 |
| 4 | Posto de Saúde Aguti Unidade Sanitária do Distrito de Aguti Rua Geral, s/nº - 411,00 m ² | Unid. | 10 | 300 | 3000 |
| 5 | Posto de Saúde Claraíba Unidade Sanitária do Distrito de Claraíba Rua Estrada Geral, s/nº, Distrito de Claraíba — 257,25 m ² | Unid. | 10 | 250 | 2500 |
| 6 | Posto de Saúde Trinta Reis Unidade Sanitária do Bairro Trinta Réis Rua Clara Teresa Tomasini Bottamedi, s/nº - 278,10 m ² | Unid. | 10 | 245 | 2450 |
| 7 | Posto de Saúde Pitanga Unidade Sanitária do Bairro Lageado/Pitanga Rua Geral, s/nº, Baixo Pitanga — 286,11 m ² | Unid. | 10 | 240 | 2400 |
| 8 | Hospital - HIC Hospital Nossa Senhora da Imaculada Conceição HIC Rua Floriano Peixoto, nº 151, centro — 3.477,4 m ² | Unid. | 10 | 705 | 7050 |
| 9 | Escola Trinta Réis + Quadra Escola Municipal Francisco João Valle Rua Francisco Dalsenter, nº 32, Bairro Trinta Réis — 1.911,73 | Unid. | 10 | 550 | 5500 |
| 10 | Escola Claraíba Escola Municipal João Bayer Sobrinho Rua Geral, nº 80, Distrito de Claraíba — 1.058,26 m ² | Unid. | 10 | 400 | 4000 |
| 11 | Escola Salto Escola Municipal Padre José da Poian Rua Geral Salto, s/nº - 439,03 m ² | Unid. | 10 | 305 | 3050 |

| | | | | | |
|----|---|-------|----|-----|------|
| 12 | Escola Aguti + Quadra Escola Básica Municipal de Aguti Rua Geral A ti- 1.358,88 | Unid. | 10 | 375 | 3750 |
| 13 | CEI — Centro de Educação Infantil Padre Rossi Rua Francisco Valle 170, Centro - 1.877,83 | Unid. | 10 | 500 | 5000 |
| 14 | Creche Trinta Réis Creche Ciranda Cirandinha - Trinta Réis Rua Francisco Dalsenter, 86, Bairro Trinta Réis — 564,47 m ² | Unid. | 10 | 310 | 3100 |
| 15 | Creche do Claraíba Creche Ciranda Cirandinha - Claraíba Rua Geral Claraíba, s/n ^o , Distrito de Claraíba — 423,02 m ² | Unid. | 10 | 250 | 2500 |
| 16 | Creche do Espraiado Creche Ciranda Cirandinha - Espraiado Rua Brusque, s/n ^o Bairro Espraiado — 207,77 m ² | Unid. | 10 | 245 | 2450 |
| 17 | Creche Santo Antonin Creche Ciranda Cirandinha - Santo Antonin Rua Florianópolis 78 - Ponta Fina Norte- 151,57 | Unid. | 10 | 255 | 2550 |
| 18 | Casa da Cidadania Rua Salvador Gessele, n ^o 120, Centro — 386,33 m ² | Unid. | 10 | 360 | 3600 |
| 19 | CRAS Rua Salvador Gessele (SN, rédio novo), Centro — 169,02 | Unid. | 10 | 210 | 2100 |
| 20 | Assistência Social Rua Salvador Gêssele, n ^o 150, Centro — 288,00 m ² | Unid. | 10 | 240 | 2400 |
| 21 | Secretaria de Obras - Garagem Rua dos Imigrantes, s/n ^o , Centro — 674,98 m ² | Unid. | 10 | 510 | 5100 |
| 22 | Secretaria Agricultura Rua Nereu Ramos, 97, Centro — 193,25 m ² | Unid. | 10 | 210 | 2100 |
| 23 | Secretaria Turismo Rua Madre Paulina, 11 ^o 46, Bairro Cascata- 235,00 | Unid. | 10 | 200 | 2000 |
| 24 | Delegacia Civil Rua Hipolito Boiteux, Centro — 110,00 m ² | Unid. | 10 | 205 | 2050 |
| 25 | Polícia Militar Rua José Valentim Borgonovo, n ^o 335, Centro. 3267.0255 - 100,00 | Unid. | 10 | 195 | 1950 |
| 26 | Terminal Rodoviário Rua dos Imigrantes, s/n ^o , Centro — 611,91 m ² | Unid. | 10 | 310 | 3100 |
| 27 | Ginásio de Esportes Inácio Gullini Rua dos Imigrantes s/n — Centro — 1296,46 m ² | Unid. | 10 | 510 | 5100 |
| 28 | Ginásio de Esportes Rua Francisco Dalsenter, 32 — Trinta Réis — 1.084,58 m ² | Unid. | 10 | 500 | 5000 |
| 29 | Cancha de Bocha Rua dos Imigrantes s/n — Centro (fundos do Ginásio Inácio Gullini) - 954,10 | Unid. | 10 | 210 | 2100 |

| | | | | | |
|---------------|---|-------|----|-----|------------|
| 30 | Casa Mortuária Rua da Paz — 100,00 m ² | Unid. | 10 | 205 | 2050 |
| 31 | Biblioteca Pública Rua dos Imigrantes, s/n — Centro — 76,80 m ² | Unid. | 10 | 200 | 2000 |
| 32 | Imóvel Prefeitura Rua Santo Inácio, 580 — Centro — 519,86 m ² | Unid. | 10 | 370 | 3700 |
| 33 | Casa Della Pascoa Voltolini Rua Augusto Voltolini, s/n — Trinta Réis — 278,44 m ² | Unid. | 10 | 240 | 2400 |
| 34 | Quiosque Praça Getulio Vargas - 60,70 m ² | Unid. | 10 | 120 | 1200 |
| 35 | Quiosque Praça Del Comune - 117,30 m ² | Unid. | 10 | 130 | 1300 |
| TOTAL: | | | | | 106.600,00 |

ALUPO DEDETIZAÇÃO LTDA
 27.909.132/0001-97
 Av. Coronel Antônio Lenkkuhi, 2023
 Centro, Águas Mornas
 CEP 88.150-000
 FONE (48) 3341-6566

ASSINATURA E CARIMBO



POUSO
DEDETIZADORA

☎ 47.99978.9424 / 99191.0885 / 3545.1353
✉ pousodedetizacao@hotmail.com
📍 Av. 1º de Maio, 462, Progresso, Pouso Redondo, SC
POUSO DEDETIZADORA CNPJ 20.046.534/0001-66




ORÇAMENTO

EMPRESA: POUSO DEDETIZADORA

CNPJ: 20.046.534/0001/-66

ENDEREÇO: Av. 1º de Maio, 462, Progresso, Pouso Redondo/ SC

| Item | Especificação | Unid. | Quant. | Valor Un. (R\$) | Valor Total (R\$) |
|------|--|-------|--------|--------------------|----------------------|
| 36 | Serviço de Limpeza e desinfecção de Reservatório ou Caixa D'água – Caixa de 500 litros | Unid. | 30 | 125 | 3750 |
| 37 | Limpeza e desinfecção de Reservatório ou Caixa D'água – Caixa de 1.000 litros | Unid. | 30 | 160 | 4800 |
| 38 | Limpeza e desinfecção de Reservatório ou Caixa D'água – Caixa de 2.000 litros | Unid. | 30 | 180 | 5400 |
| 39 | Limpeza e desinfecção de Reservatório ou Caixa D'água – Caixa de 4.000 litros | Unid. | 30 | 200 | 6000 |
| 40 | Limpeza e desinfecção de Reservatório ou Caixa D'água – Caixa de 10.000 litros | Unid. | 10 | 225 | 2250 |
| 41 | Limpeza e desinfecção de Reservatório ou Caixa D'água – Caixa de 25.000 litros | Unid. | 10 | 280 | 2800 |
| | | | | TOTAL: | R\$25.000,00 |


JOBIS RODRIGUES DA SILVA
PROPRIETÁRIO
JOBIS RODRIGUES DA SILVA ME
CNPJ: 20.046.534/0001-66

[20.046.534/0001-66]

JOBIS RODRIGUES DA SILVA - ME

Av. 1º de Maio, 462 - Fonecos
Progresso CEP 89.112-000

[POUSO REDONDO - SC]



POUSO
DEDEETIZADORA

☎ 47.99978.9424 / 99191.0885 / 3545.1353
✉ pousodedetizacao@hotmail.com
📍 Av. 1º de Maio, 462, Progresso, Pouso Redondo, SC
POUSO DEDEETIZADORA CNPJ 20.046.534/0001-66



ORÇAMENTO DE DEDEETIZAÇÃO DAS UNIDADES PREDIAIS

EMPRESA: POUSO DEDEETIZADORA


CNPJ: 20.046.534/0001-66

ENDEREÇO: Av. 1º de Maio, 462, Progresso, Pouso Redondo/SC

| Item | Especificação | Unid. | Quant. | Valor Unitário | Valor Total |
|------|---|-------|--------|----------------|-------------|
| 1 | Prédio da Prefeitura de Nova Trento Rua Santo Inácio, Praça Del Comune, 126, Centro. - 1 239,37 m ² . | Unid. | 10 | 340 | 3400 |
| 2 | Posto de Saúde Centro Unidade Sanitária Madre Paulina Rua Nereu Ramos, nº 164, centro — 604,67 m ² | Unid. | 10 | 200 | 2000 |
| 3 | Posto de Saúde Bezenello Unidade Sanitária Bairro Besenello Rua Ida Orsi Feller, s/nº - 303,28 | Unid. | 10 | 240 | 2400 |
| 4 | Posto de Saúde Aguti Unidade Sanitária do Distrito de Aguti Rua Geral, s/nº - 411,00 m ² | Unid. | 10 | 295 | 2950 |
| 5 | Posto de Saúde Claraíba Unidade Sanitária do Distrito de Claraíba Rua Estrada Geral, s/nº, Distrito de Claraíba — 257,25 m ² | Unid. | 10 | 235 | 2350 |
| 6 | Posto de Saúde Trinta Reis Unidade Sanitária do Bairro Trinta Réis Rua Clara Teresa Tomasini Bottamedi, s/nº - 278,10 m ² | Unid. | 10 | 240 | 2400 |
| 7 | Posto de Saúde Pitanga Unidade Sanitária do Bairro Lageado/Pitanga Rua Geral, s/nº, Baixo Pitanga — 286,11 m ² | Unid. | 10 | 240 | 2400 |
| 8 | Hospital - HIC Hospital Nossa Senhora da Imaculada Conceição HIC Rua Floriano Peixoto, nº 151, centro — 3.477,4 m ² | Unid. | 10 | 700 | 7000 |
| 9 | Escola Trinta Réis + Quadra Escola Municipal Francisco João Valle Rua Francisco Dalsenter, nº 32, Bairro Trinta Réis — 1.911,73 | Unid. | 10 | 550 | 5500 |
| 10 | Escola Claraíba Escola Municipal João Bayer Sobrinho Rua Geral, nº 80, Distrito de Claraíba — 1.058,26 m ² | Unid. | 10 | 380 | 3800 |
| 11 | Escola Salto | Unid. | 10 | 300 | 3000 |

| | | | | | |
|----|--|-------|----|-----|------|
| | Escola Municipal Padre José da Poian Rua Geral Salto, s/nº - 439,03 m ² | | | | |
| 12 | Escola Aguti + Quadra Escola Básica Municipal de Aguti Rua Geral A ti- 1.358,88 | Unid. | 10 | 365 | 3650 |
| 13 | CEI — Centro de Educação Infantil Padre Rossi Rua Francisco Valle 170, Centro - 1.877,83 | Unid. | 10 | 500 | 5000 |
| 14 | Creche Trinta Réis Creche Ciranda Cirandinha - Trinta Réis Rua Francisco Dalsenter, 86, Bairro Trinta Réis — 564,47 m ² | Unid. | 10 | 300 | 3000 |
| 15 | Creche do Claraíba Creche Ciranda Cirandinha - Claraíba Rua Geral Claraíba, s/nº, Distrito de Claraíba — 423,02 m ² | Unid. | 10 | 250 | 2500 |
| 16 | Creche do Espraiado Creche Ciranda Cirandinha - Espraiado Rua Brusque, s/nº Bairro Espraiado — 207,77 m ² | Unid. | 10 | 250 | 2500 |
| 17 | Creche Santo Antonin Creche Ciranda Cirandinha - Santo Antonin Rua Florianópolis 78 - Ponta Fina Norte- 151,57 | Unid. | 10 | 245 | 2450 |
| 18 | Casa da Cidadania Rua Salvador Gessele, nº 120, Centro — 386,33 m ² | Unid. | 10 | 335 | 3350 |
| 19 | CRAS Rua Salvador Gessele (SN, rédio novo), Centro — 169,02 | Unid. | 10 | 200 | 2000 |
| 20 | Assistência Social Rua Salvador Gêssele, nº 150, Centro — 288,00 m ² | Unid. | 10 | 235 | 2350 |
| 21 | Secretaria de Obras - Garagem Rua dos Imigrantes, s/nº, Centro — 674,98 m ² | Unid. | 10 | 500 | 5000 |
| 22 | Secretaria Agricultura Rua Nereu Ramos, 97, Centro — 193,25 m ² | Unid. | 10 | 200 | 2000 |
| 23 | Secretaria Turismo Rua Madre Paulina, 11º46, Bairro Cascata- 235,00 | Unid. | 10 | 210 | 2100 |
| 24 | Delegacia Civil Rua Hipolito Boiteux, Centro — 110,00 m ² | Unid. | 10 | 205 | 2050 |
| 25 | Polícia Militar Rua José Valentim Borgonovo, nº 335, Centro. 3267.0255 - 100,00 | Unid. | 10 | 195 | 1950 |
| 26 | Terminal Rodoviário Rua dos Imigrantes, s/nº, Centro — 611,91 m ² | Unid. | 10 | 300 | 3000 |
| 27 | Ginásio de Esportes Inácio Gullini Rua dos Imigrantes s/n — Centro — 1296,46 m ² | Unid. | 10 | 495 | 4950 |
| 28 | Ginásio de Esportes Rua Francisco Dalsenter, 32 — Trinta Réis — 1.084,58 m ² | Unid. | 10 | 500 | 5000 |

| | | | | | |
|---------------|---|-------|----|-----|------------|
| 29 | Cancha de Bocha Rua dos Imigrantes s/n — Centro (fundos do Ginásio Inácio Gullini) - 954,10 | Unid. | 10 | 200 | 2000 |
| 30 | Casa Mortuária Rua da Paz — 100,00 m ² | Unid. | 10 | 195 | 1950 |
| 31 | Biblioteca Pública Rua dos Imigrantes, s/n — Centro — 76,80 m ² | Unid. | 10 | 205 | 2050 |
| 32 | Imóvel Prefeitura Rua Santo Inácio, 580 — Centro — 519,86 m ² | Unid. | 10 | 370 | 3700 |
| 33 | Casa Della Pascoa Voltolini Rua Augusto Voltolini, s/n — Trinta Réis — 278,44 m ² | Unid. | 10 | 240 | 2400 |
| 34 | Quiosque Praça Getulio Vargas - 60,70 m ² | Unid. | 10 | 120 | 1200 |
| 35 | Quiosque Praça Del Comune - 117,30 m ² | Unid. | 10 | 125 | 1250 |
| TOTAL: | | | | | 104.600,00 |


JOBIS RODRIGUES DA SILVA
PROPRIETÁRIO
JOBIS RODRIGUES DA SILVA ME
CNPJ: 20.046.534/0001-66

[20.046.534/0001-66]

JOBIS RODRIGUES DA SILVA - ME

Av. 14 de Maio, 462 - Fundos
Progresso CEP 89.122-000

[POUSO REDONDO - SC]

ASSINATURA E CARIMBO