

DOCUMENTO DE HABILITAÇÃO

EMPRESA -
CGM ENGENHARIA



CONTROLADORIA-GERAL DA UNIÃO

Certidão negativa correcional (CGU-PJ, CEIS, CNEP e CEPIM)

Consultado: **CGM ENGENHARIA E TOPOGRAFIA LTDA**

CPF/CNPJ: **02.469.574/0001-39**

Certifica-se que, em consulta aos cadastros CGU-PJ, CEIS, CNEP e CEPIM mantidos pela Corregedoria-Geral da União, **NÃO CONSTAM** registros de penalidades vigentes relativas ao CNPJ/CPF consultado.

Destaca-se que, nos termos da legislação vigente, os referidos cadastros consolidam informações prestadas pelos entes públicos, de todos os Poderes e esferas de governo.

O Sistema CGU-PJ consolida os dados sobre o andamento dos processos administrativos de responsabilização de entes privados no Poder Executivo Federal.

O Cadastro Nacional de Empresas Inidôneas e Suspensas (CEIS) apresenta a relação de empresas e pessoas físicas que sofreram sanções que implicaram a restrição de participar de licitações ou de celebrar contratos com a Administração Pública.

O Cadastro Nacional de Empresas Punidas (CNEP) apresenta a relação de empresas que sofreram qualquer das punições previstas na Lei nº 12.846/2013 (Lei Anticorrupção).

O Cadastro de Entidades Privadas sem Fins Lucrativos Impedidas (CEPIM) apresenta a relação de entidades privadas sem fins lucrativos que estão impedidas de celebrar novos convênios, contratos de repasse ou termos de parceria com a Administração Pública Federal, em função de irregularidades não resolvidas em convênios, contratos de repasse ou termos de parceria firmados anteriormente.

Certidão emitida às 09:58:48 do dia 07/10/2021 , com validade até o dia 06/11/2021.

Link para consulta da verificação da certidão <https://certidoes.cgu.gov.br/>

Código de controle da certidão: tUqPIJVw93zwnne0zrpi

Qualquer rasura ou emenda invalidará este documento.



CERTIDÃO NEGATIVA DE DÉBITOS

Nome / Razão Social

CGM ENGENHARIA CNPJ: 02.469.574/0001-39

Aviso

CPF/CNPJ sem inscrição no cadastro de contribuintes.

Mensagem

Esta certidão é válida para o número do CPF ou CNPJ informado pelo solicitante, que **NÃO CONSTA** na base de dados da Secretaria Municipal de Finanças.

Ressalvado o direito PREFEITURA MUNICIPAL DE NOVA TRENTO, de inscrever e cobrar as dívidas que vierem a ser apuradas.

É certificado que não constam, na presente data, pendências em nome do contribuinte acima identificado, relativas aos tributos e de mais débitos administrativos pela secretaria municipal de finanças.

Fundamentação Legal

Código de Controle

CWSFIH8VPWXPEQB0

A validade do documento pode ser consultada no site da prefeitura por meio do código de controle informado.
<http://www.novarento.sc.gov.br>

Nova Trento (SC), 07 de Outubro de 2021



TRIBUNAL DE CONTAS DA UNIÃO

Consulta Consolidada de Pessoa Jurídica

Este relatório tem por objetivo apresentar os resultados consolidados de consultas eletrônicas realizadas diretamente nos bancos de dados dos respectivos cadastros. A responsabilidade pela veracidade do resultado da consulta é do Órgão gestor de cada cadastro consultado. A informação relativa à razão social da Pessoa Jurídica é extraída do Cadastro Nacional da Pessoa Jurídica, mantido pela Receita Federal do Brasil.

Consulta realizada em: 07/10/2021 09:59:48

Informações da Pessoa Jurídica:

Razão Social: **CGM ENGENHARIA E TOPOGRAFIA LTDA**
CNPJ: **02.469.574/0001-39**

Resultados da Consulta Eletrônica:

Órgão Gestor: **TCU**
Cadastro: **Licitantes Inidôneos**
Resultado da consulta: **Nada Consta**

Para acessar a certidão original no portal do órgão gestor, clique [AQUI](#).

Órgão Gestor: **CNJ**
Cadastro: **CNIA - Cadastro Nacional de Condenações Cíveis por Ato de Improbidade Administrativa e Inelegibilidade**
Resultado da consulta: **Nada Consta**

Para acessar a certidão original no portal do órgão gestor, clique [AQUI](#).

Órgão Gestor: **Portal da Transparência**
Cadastro: **Cadastro Nacional de Empresas Inidôneas e Suspensas**
Resultado da consulta: **Nada Consta**

Para acessar a certidão original no portal do órgão gestor, clique [AQUI](#).

Órgão Gestor: **Portal da Transparência**
Cadastro: **CNEP - Cadastro Nacional de Empresas Punidas**
Resultado da consulta: **Nada Consta**

Para acessar a certidão original no portal do órgão gestor, clique [AQUI](#).

Obs: A consulta consolidada de pessoa jurídica visa atender aos princípios de simplificação e

racionalização de serviços públicos digitais. Fundamento legal: Lei nº 12.965, de 23 de abril de 2014, Lei nº 13.460, de 26 de junho de 2017, Lei nº 13.726, de 8 de outubro de 2018, Decreto nº 8.638 de 15, de janeiro de 2016.



DOCUMENTAÇÃO DE HABILITAÇÃO

NOVA TRENTO/SC, 06/10/2021

AO
MUNICÍPIO DE NOVA TRENTO/SC

REF.: CONCORRÊNCIA Nº 002/2021

[Handwritten signatures and initials]

CGM ENGENHARIA E TOPOGRAFIA LTDA
CNPJ nº 02.469.574/0001-39
ALTERAÇÃO CONTRATUAL Nº 2

BRUNO BIANCHIN MACHADO, nacionalidade BRASILEIRA, nascido em 14/08/1988, SOLTEIRO, ENGENHEIRO CIVIL, CPF nº 066.693.759-13, CARTEIRA NACIONAL DE HABILITAÇÃO nº 03972621176, órgão expedidor DETRAN-SC, residente e domiciliado na RUA PADRE MÁRIO LABARBUTA, 297, PINHEIRINHO, CRICIÚMA, SC, CEP 88.804-690, BRASIL.

CARLOS GETULIO MACHADO, nacionalidade BRASILEIRA, nascido em 25/05/1954, CASADO em COMUNHÃO UNIVERSAL DE BENS, ENGENHEIRO AGRIMENSOR, CPF nº 303.363.509-10, CARTEIRA NACIONAL DE HABILITAÇÃO nº 00720917927, órgão expedidor DETRAN-SC, residente e domiciliado na RUA PADRE MÁRIO LABARBUTA, 297, PINHEIRINHO, CRICIÚMA, SC, CEP 88.804-690, BRASIL.

ROSANE MARIA BIANCHIN MACHADO, nacionalidade BRASILEIRA, nascida em 21/10/1963, casada em COMUNHÃO UNIVERSAL DE BENS, EMPRESÁRIA, CPF nº 629.312.459-68, CARTEIRA NACIONAL DE HABILITAÇÃO nº 03176591426, órgão expedidor DETRAN-SC, residente e domiciliada na RUA PADRE MÁRIO LABARBUTA, 297, PINHEIRINHO, CRICIÚMA, SC, CEP 88.804-690, BRASIL.

Sócios da sociedade limitada de nome empresarial **CGM ENGENHARIA E TOPOGRAFIA LTDA**, registrada legalmente por contrato social devidamente arquivado nesta Junta Comercial do Estado de Santa Catarina, sob NIRE nº 42202494807, com sede Rua Padre Labarbuta, 297, Pinheirinho, Criciúma, SC, CEP 88.804-690, devidamente inscrita no Cadastro Nacional de Pessoa Jurídica/MF sob o nº 02.469.574/0001-39, deliberam de pleno e comum acordo ajustarem a presente alteração contratual, nos termos da Lei nº 10.406/2002, mediante as condições estabelecidas nas cláusulas seguintes:

OBJETO SOCIAL

CLÁUSULA PRIMEIRA. A sociedade passa a ter o seguinte objeto: PRESTAÇÃO DE SERVIÇOS DE ENGENHARIA E TOPOGRAFIA; ADMINISTRAÇÃO DE OBRAS; CONSTRUÇÃO E REFORMA DE EDIFÍCIOS E OBRAS DE ENGENHARIA; CONSTRUÇÃO DE REDES DE ABASTECIMENTOS DE ÁGUA COLETA DE ESGOTO E CONSTRUÇÕES CORRELATAS; TERRAPLANAGEM; PERFURAÇÕES E SONDAGENS; OBRAS DE FUNDAÇÕES; OBRAS DE URBANIZAÇÃO; OBRAS DE ALVENARIA; TESTES E ANÁLISES TÉCNICAS; SERVIÇOS DE PERÍCIA TÉCNICA RELACIONADOS À SEGURANÇA DO TRABALHO; CULTIVO DE ARROZ E MILHO; CRIAÇÃO DE BOVINOS PARA CORTE E DE PEIXES EM ÁGUA DOCE; SERVIÇO DE PREPARAÇÃO DE TERRENO, CULTIVO E COLHEITA.

DO CAPITAL SOCIAL

CLÁUSULA SEGUNDA. O capital anterior totalmente integralizado passa a ser de **R\$ 200.000,00** (duzentos mil reais), em moeda corrente nacional, representado por 200.000 (duzentas mil) quotas de capital, no valor nominal de R\$ 1,00 (um real) cada uma, cujo aumento é totalmente subscrito e integralizado, neste ato, pelos sócios. Em decorrência do aumento do capital social, este fica assim distribuído:

BRUNO BIANCHIN MACHADO, com 20.000 (vinte mil) quotas, perfazendo um total de R\$ 20.000,00 (vinte mil reais) integralizado.

CARLOS GETULIO MACHADO, com 20.000 (vinte mil) quotas, perfazendo um total de R\$ 20.000,00 (vinte mil reais) integralizado.

ROSANE MARIA BIANCHIN MACHADO, com 160.000 (cento e sessenta mil) quotas, perfazendo um total de R\$ 160.000,00 (cento e sessenta mil reais) integralizado.

Req: 81000000439292

Página 1



Junta Comercial do Estado de Santa Catarina

Certifico o Registro em 02/04/2020

Arquivamento 20204452449 Protocolo 204452449 de 02/04/2020 NIRE 42202494807

Nome da empresa C G M ENGENHARIA E TOPOGRAFIA LTDA

Este documento pode ser verificado em <http://regin.juocsc.sc.gov.br/autenticacaoDocumentos/autenticacao.aspx>

Chancela 56982851108406

Esta cópia foi autenticada digitalmente e assinada em 02/04/2020 por Blasco Borges Barcellos - Secretário-geral

02/04/2020



http://assinador.pscs.com.br/assinadorweb/autenticacao?chave1=ampwVnSCASHPK1GAEMF&chave2=U8BcmwspH_-ckGj5C0ULPRA
ASSINADO DIGITALMENTE POR: 06669375913 - BRUNO BIANCHIN MACHADO | 30336350910 - CARLOS GETULIO MACHADO | 62931245968 - ROSANE MARIA BIANCHIN MACHADO

CGM ENGENHARIA E TOPOGRAFIA LTDA
CNPJ nº 02.469.574/0001-39
ALTERAÇÃO CONTRATUAL Nº 2

DA ADMINISTRAÇÃO

CLÁUSULA TERCEIRA. A administração da sociedade caberá **ISOLADAMENTE** à sócia **ROSANE MARIA BIANCHIN MACHADO** e ao sócio **BRUNO BIANCHIN MACHADO**, com os poderes e atribuições de representação ativa e passiva na sociedade, judicial e extrajudicialmente, podendo praticar todos os atos compreendidos no objeto social, sempre de interesse da sociedade, autorizado o uso do nome empresarial, vedado, no entanto, fazê-lo em atividades estranhas ao interesse social ou assumir obrigações seja em favor de qualquer dos cotistas ou de terceiros, bem como onerar ou alienar bens imóveis da sociedade, sem autorização do(s) outro(s) sócio(s).

DA DECLARAÇÃO DE DESIMPEDIMENTO

CLÁUSULA QUARTA. O(s) administrador(es) declara(m), sob as penas da lei, que não está impedido de exercer a administração da sociedade, por lei especial ou em virtude de condenação criminal, ou por se encontrar sob os efeitos dela, a pena que vede, ainda que temporariamente, o acesso a cargos públicos, ou por crime falimentar, de prevaricação, peita ou suborno, concussão, peculato ou contra a economia popular, contra o sistema financeiro nacional, contra normas de defesa da concorrência, contra as relações de consumo, fê pública ou propriedade.

DA RATIFICAÇÃO E FORO

CLÁUSULA QUINTA. O foro para o exercício e o cumprimento dos direitos e obrigações resultantes do contrato social permanece em **CRICIÚMA-SC**.

CLÁUSULA SEXTA. As Cláusulas e condições estabelecidas em atos já arquivados e que não foram expressamente modificadas por esta alteração continuam em vigor.

DA CONSOLIDAÇÃO

Consolida-se a presente alteração contratual ao Contrato Social, em todos seus termos, que passará a reger-se pelo que está contido nas cláusulas que seguem:

Cláusula 1ª - A sociedade gira sob o nome empresarial de **"CGM ENGENHARIA E TOPOGRAFIA LTDA."**

Cláusula 2ª - A sociedade tem sua sede social na Rua Padre Mário Labarbuta, 297, Pinheirinho, CEP 88.804-690, Criciúma-SC.

Cláusula 3ª - A sociedade tem por objetivo a exploração do ramo de atividade de prestação de serviços de engenharia e topografia; administração de obras; construção e reforma de edifícios e obras de engenharia; construção de redes de abastecimentos de água, coleta de esgoto e construções correlatas; terraplanagem; perfurações e sondagens; obras de fundações; obras de urbanização; obras de alvenaria; testes e análises técnicas; serviços de perícia técnica relacionados à segurança do trabalho; cultivo de arroz e milho; criação de bovinos para corte e de peixes em água doce; serviço de preparação de terreno, cultivo e colheita.

§ 1º- A sociedade pode instalar, manter e extinguir filiais, agências, escritórios e quaisquer outros estabelecimentos necessários ao bom desempenho das atividades consubstanciadas no objetivo social, em qualquer parte do território nacional, e no exterior, respeitadas as prescrições e exigências legais pertinentes, fazendo os respectivos destaques do capital social que se afigurarem necessários.

§ 2º- A sociedade pode participar de outras sociedades ou empreendimentos que, direta ou indiretamente, tenha relação com os seus objetivos sociais.

Req: 81000000439292

Página 2



Junta Comercial do Estado de Santa Catarina

Certifico o Registro em 02/04/2020

Arquivamento 20204452449 Protocolo 204452449 de 02/04/2020 NIRE 42202494807

Nome da empresa C G M ENGENHARIA E TOPOGRAFIA LTDA

Este documento pode ser verificado em <http://regin.jucesc.sc.gov.br/autenticacaoDocumentos/autenticacao.aspx>

Chancela 56982851108406

Esta cópia foi autenticada digitalmente e assinada em 02/04/2020 por Blasco Borges Barcellos - Secretário-geral

02/04/2020

CGM ENGENHARIA E TOPOGRAFIA LTDA
CNPJ nº 02.469.574/0001-39
ALTERAÇÃO CONTRATUAL Nº 2

- Cláusula 4ª - A sociedade pode mudar, a qualquer tempo, a forma jurídica ora adotada, por maioria de votos, entendendo-se que cada quota possuída dá direito a um voto.
- Cláusula 5ª - A sociedade iniciou suas atividades em 15 de abril de 1998.
- Cláusula 6ª - A sociedade é por prazo indeterminado.
- Cláusula 7ª - O capital social da sociedade é de **R\$ 200.000,00** (duzentos mil reais).
- Cláusula 8ª - O capital social foi integralizado em moeda corrente do país no ato da constituição da sociedade e no ato de alteração anterior, e como segue abaixo, é dividido em 200.000 (duzentas mil) quotas no valor de R\$ 1,00 (um real) cada uma, assim distribuídas:
- BRUNO BIANCHIN MACHADO**, com 20.000 (vinte mil) quotas, perfazendo um total de **R\$ 20.000,00** (vinte mil reais) integralizado.
- CARLOS GETULIO MACHADO**, com 20.000 (vinte mil) quotas, perfazendo um total de **R\$ 20.000,00** (vinte mil reais) integralizado.
- ROSANE MARIA BIANCHIN MACHADO**, com 160.000 (cento e sessenta mil) quotas, perfazendo um total de **R\$ 160.000,00** (cento e sessenta mil reais) integralizado.
- Cláusula 9ª - A responsabilidade de cada sócio é restrita ao valor de suas quotas, mas todos respondem solidariamente pela integralização do capital social, nos termos do art. 1052, do Novo Código Civil.
- Cláusula 10ª - Em caso de aumentos de capital, tem preferência os quotistas para subscrição em igualdade e condições e na proporção exata das quotas que possuírem. As quotas sociais são indivisíveis.
- Cláusula 11ª - Em caso de diminuição de capital, será proporcional e igual a cada quota possuída.
- Cláusula 12ª - Os sócios não podem transferir ou alienar por qualquer título sua quota respectiva a terceiros, estranhos à sociedade, sem o expresso consentimento do outro sócio, ficando assegurada a este a preferência na aquisição, em igualdade de condições, e na proporção das quotas que possuir, observado o seguinte:
- I - o sócio deverá ser comunicado por escrito para se manifestarem a respeito da preferência no prazo de 60 (sessenta) dias;
 - II - findo o prazo para o exercício da preferência, sem que os sócios se manifestem ou havendo sobras, poderão as quotas ser transferidas ou alienadas a terceiro.
- Cláusula 13ª - O sócio que, por divergir da alteração contratual deliberada pela maioria, desejar retirar-se da sociedade, deverá notificar ao outro sócio, por escrito, com antecedência do prazo mínimo de 60 (sessenta) dias, findo o qual o silêncio será tido como desinteresse.
- Parágrafo Único - Caso o sócio decida adquirir as quotas do sócio retirante, os haveres deste serão pagos, após o levantamento do balanço geral da sociedade, em 6 (seis) prestações mensais, iguais e sucessivas, vencendo-se a primeira no prazo de 30 (trinta) dias, contados da data da retirada do sócio.
- Cláusula 14ª - O falecimento de qualquer sócio não dissolverá a sociedade. Seus herdeiros ou sucessores o substituirão em comum na sociedade, se a Lei assim o permitir, devendo comunicar à mesma, por escrito, qual deles será seu representante, enquanto as quotas do sócio falecido se acharem indivisas; pela partilha será feita a alteração contratual, para se proceder a inclusão do novo ou novos sócios.
- Parágrafo Único - Para apuração do capital do falecido, não será procedido balanço extraordinário, nem procedida a avaliação do fundo de comércio; o capital e os lucros contabilizados, do falecido, serão determinados pelo último balanço, se o falecimento ocorreu no primeiro

Req: 81000000439292

Página 3



Junta Comercial do Estado de Santa Catarina

02/04/2020

Certifico o Registro em 02/04/2020

Arquivamento 20204452449 Protocolo 204452449 de 02/04/2020 NIRE 42202494807

Nome da empresa C G M ENGENHARIA E TOPOGRAFIA LTDA

Este documento pode ser verificado em <http://regin.jucesc.sc.gov.br/autenticacaoDocumentos/autenticacao.aspx>

Chancela 56982851108406

Esta cópia foi autenticada digitalmente e assinada em 02/04/2020 por Biasco Borges Barcellos - Secretário-geral

CGM ENGENHARIA E TOPOGRAFIA LTDA
CNPJ nº 02.469.574/0001-39
ALTERAÇÃO CONTRATUAL Nº 2

semestre do ano civil, ocorrendo no segundo semestre, dever-se-á aguardar novo balanço geral, a fim de ser procedido o levantamento dos bens do sócio falecido, na sociedade.

- Cláusula 15ª - O exercício social encerrar-se no dia 31 de dezembro de cada ano.
- Cláusula 16ª - No fim de cada exercício social, proceder-se a verificação dos lucros ou prejuízos levantados pelo balanço patrimonial e efetuada a apuração de resultados, em conformidade com as disposições legais pertinentes à matéria.
- Cláusula 17ª - Os lucros apurados serão distribuídos em partes iguais a cada uma das quotas, cabendo a cada sócio tantas partes quantas cotas possuírem, podendo a critério dos mesmos ficarem em reservas da sociedade.
- Cláusula 18ª - Os prejuízos que por ventura se verificarem serão mantidos em conta especial para serem amortizados nos exercícios futuros e, não o sendo, serão suportados pelos sócios proporcionalmente ao capital de cada um.
- Parágrafo Único - Os sócios serão obrigados à reposição dos lucros e das quantias retiradas a qualquer título, ainda que autorizados pelo contrato, quando tais lucros ou quantia se distribuírem com prejuízo do capital.
- Cláusula 19ª - A sociedade é administrada **ISOLADAMENTE** pela sócia **ROSANE MARIA BIANCHIN MACHADO** e pelo sócio **BRUNO BIANCHIN MACHADO**, com os poderes e atribuições de representação ativa e passiva na sociedade, judicial e extrajudicialmente, podendo praticar todos os atos compreendidos no objeto social, sempre de interesse da sociedade, autorizado o uso do nome empresarial, vedado, no entanto, fazê-lo em atividades estranhas ao interesse social ou assumir obrigações seja em favor de qualquer dos cotistas ou de terceiros, bem como onerar ou alienar bens imóveis da sociedade, sem autorização do(s) outro(s) sócio(s).
- Cláusula 20ª - O Administrador, individualmente, fica investido de poderes de gestão para a representação ativa e passiva da sociedade, celebrar contratos, abrir contas bancárias, assinar cheques individualmente, contrair obrigações, prestar fiança em favor de pessoas jurídicas, transigir, renunciar a direitos, constituir procuradores em nome da sociedade e de praticar todos e quaisquer atos necessários à consecução dos objetivos sociais e a defesa dos interesses e direitos da sociedade.
- Parágrafo Único - Fica facultado ao administrador, individualmente, nomear procuradores, para um período determinado que nunca poderá exceder a um ano, devendo o instrumento de procuração especificar os atos a serem praticados pelos procuradores assim nomeados. Fica vedado o uso da firma em operações ou negócios estranhos ao objeto social, especialmente a prestação de avais, endossos, fianças ou cauções de favor a terceiros.
- Cláusula 21ª - Pelos serviços prestados à sociedade, recebe o sócio a título de *pro labore*, uma quantia mensal fixada, nunca inferior ao salário mínimo.
- Cláusula 22ª - Os Administradores respondem para a sociedade e para com terceiros solidária e ilimitadamente pelo excesso de mandato e pelos atos que praticar com a violação das Leis.
- Cláusula 23ª - As deliberações relativas à aprovação de contas dos Administradores, aumento ou redução do capital, designação de administradores, modo de remuneração, pedido de recuperação judicial, distribuição de lucros, alteração contratual e fusão, cisão e incorporação serão definidas nas reuniões de sócios.
- § 1º - A assembleia de sócios realizar-se-á até o último dia do mês de abril do ano seguinte, ou em qualquer época, mediante convocação dos administradores ou sócio, para tratar de assunto relevante para a sociedade.
- § 2º - A convocação para a reunião deverá ser efetuada por escrito e com 10 (dez) dias de antecedência.

Req: 81000000439292

Página 4



Junta Comercial do Estado de Santa Catarina

02/04/2020

Certifico o Registro em 02/04/2020

Arquivamento 20204452449 Protocolo 204452449 de 02/04/2020 NIRE 42202494807

Nome da empresa C G M ENGENHARIA E TOPOGRAFIA LTDA

Este documento pode ser verificado em <http://regin.jucesc.sc.gov.br/autenticacaoDocumentos/autenticacao.aspx>

Chancela 56982851108406

Esta cópia foi autenticada digitalmente e assinada em 02/04/2020 por Blasco Borges Barcellos - Secretário-geral

CGM ENGENHARIA E TOPOGRAFIA LTDA
CNPJ nº 02.469.574/0001-39
ALTERAÇÃO CONTRATUAL Nº 2

§ 3º - Os administradores deverão entregar, aos demais sócios, 30 (trinta) dias antes da data da reunião, cópia das demonstrações contábeis bem como a prestação de contas dos administradores.

§ 4º - As deliberações serão aprovadas por ¾ (três quartos) do capital social, salvo nos casos em que a legislação exigir maior quórum.

Cláusula 24ª - A sociedade mantém os registros contábeis e fiscais necessários e obrigatórios.

Cláusula 25ª - A sociedade mantém responsável técnico devidamente habilitado perante o Conselho Regional de Engenharia e Agronomia (CREA).

Cláusula 26ª - Os Administradores declaram, sob as penas da lei, de que não estão impedidos de exercerem a administração da sociedade, por lei especial, ou em virtude de condenação criminal, ou por se encontrarem sob os efeitos dela, a pena que vede, ainda que temporariamente, o acesso a cargos públicos; ou por crime falimentar, de prevaricação, peita ou suborno, concussão, peculato, ou contra a economia popular, contra o sistema financeiro nacional, contra normas de defesa da concorrência, contra as relações de consumo, fé pública, ou a propriedade, conforme redação do art. 1011, §1º, do Novo Código Civil.

Cláusula 27ª - Declaram, sob as penas da lei, que se enquadram na condição de MICROEMPRESA - ME, nos termos da Lei Complementar nº 123, de 14/10/2006.

Cláusula 28ª - Os casos omissos e não regulados pelo presente contrato serão resolvidos com observância dos preceitos do Novo Código Civil, e de outros dispositivos legais que lhes sejam aplicáveis.

Cláusula 29ª - Permanece eleito o Foro da Comarca de Criciúma-SC para as questões oriundas do presente Contrato Social.

E, por estarem assim justos e contratados, assinam este instrumento.

CRICIÚMA-SC, 24 de março de 2020

BRUNO BIANCHIN MACHADO

CARLOS GETULIO MACHADO

ROSANE MARIA BIANCHIN MACHADO

Req: 81000000439292

Página 5



Junta Comercial do Estado de Santa Catarina

Certifico o Registro em 02/04/2020

Arquivamento 20204452449 Protocolo 204452449 de 02/04/2020 NIRE 42202494807

Nome da empresa C G M ENGENHARIA E TOPOGRAFIA LTDA

Este documento pode ser verificado em <http://regin.jucesc.sc.gov.br/autenticacaoDocumentos/autenticacao.aspx>

Chancela 56982851108406

Esta cópia foi autenticada digitalmente e assinada em 02/04/2020 por Blasco Borges Barcellos - Secretário-geral

02/04/2020



TERMO DE AUTENTICACAO

NOME DA EMPRESA	C G M ENGENHARIA E TOPOGRAFIA LTDA
PROTOCOLO	204452449 - 02/04/2020
ATO	002 - ALTERACAO
EVENO	021 - ALTERACAO DE DADOS (EXCETO NOME EMPRESARIAL)

MATRIZ

NIRE 42202494807
CNPJ 02.469.574/0001-39
CERTIFICO O REGISTRO EM 02/04/2020
SOB N. 20204452449

EVENTOS

051 - CONSOLIDACAO DE CONTRATO/ESTATUTO ARQUIVAMENTO: 20204452449

REPRESENTANTES QUE ASSINARAM DIGITALMENTE

Cpf: 06669375913 - BRUNO BIANCHIN MACHADO
Cpf: 30336350910 - CARLOS GETULIO MACILADO
Cpf: 62931245968 - ROSANE MARIA BIANCHIN MACHADO

[Handwritten signature]
[Handwritten signature]
Awd bis

[Handwritten signature]
[Handwritten signature]





REPÚBLICA FEDERATIVA DO BRASIL

CADASTRO NACIONAL DA PESSOA JURÍDICA

NÚMERO DE INSCRIÇÃO 02.489.574/0001-39 MATRIZ	COMPROVANTE DE INSCRIÇÃO E DE SITUAÇÃO CADASTRAL	DATA DE ABERTURA 13/04/1998
NOME EMPRESARIAL CGM ENGENHARIA E TOPOGRAFIA LTDA		
TÍTULO DO ESTABELECIMENTO (NOME DE FANTASIA) *****	PORTE ME	
CÓDIGO E DESCRIÇÃO DA ATIVIDADE ECONÔMICA PRINCIPAL 71.12-0-00 - Serviços de engenharia (Dispensada *)		
CÓDIGO E DESCRIÇÃO DAS ATIVIDADES ECONÔMICAS SECUNDÁRIAS 01.11-3-01 - Cultivo de arroz 01.11-3-02 - Cultivo de milho 01.51-2-01 - Criação de bovinos para corte 01.61-0-03 - Serviço de preparação de terreno, cultivo e colheita 03.22-1-01 - Criação de peixes em água doce 41.20-4-00 - Construção de edifícios 42.13-8-00 - Obras de urbanização - ruas, praças e calçadas 42.22-7-01 - Construção de redes de abastecimento de água, coleta de esgoto e construções correlatas, exceto obras de irrigação 43.12-6-00 - Perfurações e sondagens 43.13-4-00 - Obras de terraplenagem 43.91-6-00 - Obras de fundações 43.99-1-01 - Administração de obras 71.19-7-01 - Serviços de cartografia, topografia e geodésia (Dispensada *) 71.19-7-04 - Serviços de perícia técnica relacionados à segurança do trabalho 71.20-1-00 - Testes e análises técnicas		
CÓDIGO E DESCRIÇÃO DA NATUREZA JURÍDICA 206-2 - Sociedade Empresária Limitada		
LOGRADOURO R PADRE MARIO LABARBUTA	NÚMERO 297	COMPLEMENTO *****
CEP 88.804-690	BAIRRO/DISTRITO PINHEIRINHO	MUNICÍPIO CRICIUMA
ENDEREÇO ELETRÔNICO		UF SC
TELEFONE (048) 4381-308		
ENTE FEDERATIVO RESPONSÁVEL (EFR) *****		
SITUAÇÃO CADASTRAL ATIVA	DATA DA SITUAÇÃO CADASTRAL 01/07/2001	
MOTIVO DE SITUAÇÃO CADASTRAL		
SITUAÇÃO ESPECIAL *****	DATA DA SITUAÇÃO ESPECIAL *****	

8
kis
Now
B

(*) A dispensa de alvarás e licenças é direito do empreendedor que atende aos requisitos constantes na Resolução CGSIM nº 51, de 11 de junho de 2019, ou da legislação própria encaminhada ao CGSIM pelos entes federativos, não tendo a Receita Federal qualquer responsabilidade quanto às atividades dispensadas.

Aprovado pela Instrução Normativa RFB nº 1.863, de 27 de dezembro de 2018.

Emitido no dia 28/09/2021 às 17:30:42 (data e hora de Brasília).



MINISTÉRIO DA FAZENDA
Secretaria da Receita Federal do Brasil
Procuradoria-Geral da Fazenda Nacional

CERTIDÃO NEGATIVA DE DÉBITOS RELATIVOS AOS TRIBUTOS FEDERAIS E À DÍVIDA ATIVA DA UNIÃO

Nome: CGM ENGENHARIA E TOPOGRAFIA LTDA
CNPJ: 02.469.574/0001-39

Ressalvado o direito de a Fazenda Nacional cobrar e inscrever quaisquer dívidas de responsabilidade do sujeito passivo acima identificado que vierem a ser apuradas, é certificado que não constam pendências em seu nome, relativas a créditos tributários administrados pela Secretaria da Receita Federal do Brasil (RFB) e a inscrições em Dívida Ativa da União (DAU) junto à Procuradoria-Geral da Fazenda Nacional (PGFN).

Esta certidão é válida para o estabelecimento matriz e suas filiais e, no caso de ente federativo, para todos os órgãos e fundos públicos da administração direta a ele vinculados. Refere-se à situação do sujeito passivo no âmbito da RFB e da PGFN e abrange inclusive as contribuições sociais previstas nas alíneas 'a' a 'd' do parágrafo único do art. 11 da Lei nº 8.212, de 24 de julho de 1991.

A aceitação desta certidão está condicionada à verificação de sua autenticidade na Internet, nos endereços <<http://rfb.gov.br>> ou <<http://www.pgfn.gov.br>>.

Certidão emitida gratuitamente com base na Portaria Conjunta RFB/PGFN nº 1.751, de 2/10/2014.

Emitida às 18:48:59 do dia 19/07/2021 <hora e data de Brasília>.

Válida até 15/01/2022.

Código de controle da certidão: **95F9.0E6B.CB3D.852C**

Qualquer rasura ou emenda invalidará este documento.

[Handwritten signatures and initials]



CERTIDÃO NEGATIVA DE DÉBITOS ESTADUAIS

Nome (razão social): **CGM ENGENHARIA E TOPOGRAFIA LTDA**
CNPJ/CPF: **02.469.574/0001-39**
(Solicitante sem inscrição no Cadastro de Contribuintes do ICMS/SC)

Esta certidão é válida para o número do CPF ou CNPJ informado pelo solicitante, que não consta da base de dados da Secretaria de Estado da Fazenda.

O nome e o CPF ou CNPJ informados pelo solicitante devem ser conferidos com a documentação pessoal do portador.

Ressalvando o direito da Fazenda Estadual de inscrever e cobrar as dívidas que vierem a ser apuradas, é certificado que não constam, na presente data, pendências em nome do contribuinte acima identificado, relativas aos tributos, dívida ativa e demais débitos administrados pela Secretaria de Estado da Fazenda.

Dispositivo Legal: Lei nº 3938/66, Art. 154
Número da certidão: 210140137609415
Data de emissão: 28/09/2021 17:28:25
Validade (Lei nº 3938/66, Art. 158, modificado pelo artigo 18 da Lei n 15.510/11.): 27/11/2021

A autenticidade desta certidão deverá ser confirmada na página da Secretaria de Estado da Fazenda na Internet, no endereço: <http://www.sef.sc.gov.br>



CERTIDÃO NEGATIVA DE DÉBITOS

Nome / Razão Social

C G M ENGENHARIA E TOPOGRAFIA LTDA CNPJ: 02469574000139

Aviso

Sem débitos pendentes até a presente data.

Comprovação Junto à

Finalidade

Mensagem

Certificamos que até a presente data não constam débitos tributários relativos ao contribuinte acima descrito.

A Fazenda Municipal se reserva o direito de cobrar débitos que venham a ser constatados, mesmo se referentes a períodos compreendidos nesta certidão.

Código de Controle

CW04VQOUE7OU2CF1

A validade do documento pode ser consultada no site da prefeitura por meio do código de controle informado.

<http://www.criciuma.sc.gov.br>

Criciúma (SC), 13 de Julho de 2021

**CAIXA**
CAIXA ECONÔMICA FEDERAL**Certificado de Regularidade
do FGTS - CRF**

Inscrição: 02.469.574/0001-39
Razão Social: CGM ENGENHARIA E TOPOGRAFIA LTDA
Endereço: RUA PADRE MARIO LABARBUTA 297 / PINHEIRINHO / CRICIUMA / SC / 88804-690

A Caixa Econômica Federal, no uso da atribuição que lhe confere o Art. 7, da Lei 8.036, de 11 de maio de 1990, certifica que, nesta data, a empresa acima identificada encontra-se em situação regular perante o Fundo de Garantia do Tempo de Serviço - FGTS.

O presente Certificado não servirá de prova contra cobrança de quaisquer débitos referentes a contribuições e/ou encargos devidos, decorrentes das obrigações com o FGTS.

Validade: 23/09/2021 a 22/10/2021

Certificação Número: 2021092303313137934237

Informação obtida em 06/10/2021 10:03:00

A utilização deste Certificado para os fins previstos em Lei esta condicionada a verificação de autenticidade no site da Caixa:
www.caixa.gov.br

103
Am

M

A

B



PODER JUDICIÁRIO
JUSTIÇA DO TRABALHO

CERTIDÃO NEGATIVA DE DÉBITOS TRABALHISTAS

Nome: CGM ENGENHARIA E TOPOGRAFIA LTDA (MATRIZ E FILIAIS)
CNPJ: 02.469.574/0001-39
Certidão n°: 22227272/2021
Expedição: 19/07/2021, às 18:53:00
Validade: 14/01/2022 - 180 (cento e oitenta) dias, contados da data de sua expedição.

Certifica-se que **CGM ENGENHARIA E TOPOGRAFIA LTDA (MATRIZ E FILIAIS)**, inscrito(a) no CNPJ sob o n° **02.469.574/0001-39**, **NÃO CONSTA** do Banco Nacional de Devedores Trabalhistas.

Certidão emitida com base no art. 642-A da Consolidação das Leis do Trabalho, acrescentado pela Lei n° 12.440, de 7 de julho de 2011, e na Resolução Administrativa n° 1470/2011 do Tribunal Superior do Trabalho, de 24 de agosto de 2011.

Os dados constantes desta Certidão são de responsabilidade dos Tribunais do Trabalho e estão atualizados até 2 (dois) dias anteriores à data da sua expedição.

No caso de pessoa jurídica, a Certidão atesta a empresa em relação a todos os seus estabelecimentos, agências ou filiais.

A aceitação desta certidão condiciona-se à verificação de sua autenticidade no portal do Tribunal Superior do Trabalho na Internet (<http://www.tst.jus.br>).

Certidão emitida gratuitamente.

INFORMAÇÃO IMPORTANTE

Do Banco Nacional de Devedores Trabalhistas constam os dados necessários à identificação das pessoas naturais e jurídicas inadimplentes perante a Justiça do Trabalho quanto às obrigações estabelecidas em sentença condenatória transitada em julgado ou em acordos judiciais trabalhistas, inclusive no concernente aos recolhimentos previdenciários, a honorários, a custas, a emolumentos ou a recolhimentos determinados em lei; ou decorrentes de execução de acordos firmados perante o Ministério Público do Trabalho ou Comissão de Conciliação Prévia.

Handwritten signature and initials



DECLARAÇÃO - EDITAL CONCORRÊNCIA Nº. 002/2021

CGM ENGENHARIA E TOPOGRAFIA LTDA., pessoa jurídica de direito privado, cadastrada no CNPJ sob o nº 02.469.574/0001-39, cadastrada no CREA/SC sob o nº 057362-4, estabelecida na Rua Padre Mario Labarbuta, nº 297, Bairro Pinheirinho, município de Criciúma/SC, por intermédio de seu representante legal, o sócio administrador **BRUNO BIANCHIN MACHADO**, brasileiro, cadastrado no CPF sob o nº 066.693.759-13, engenheiro civil cadastrado no CREA/SC sob o nº 104540-8, portador da Cédula de Identidade nº 4677564 da SSP/SC, declara expressamente sob as penas da Lei, que detém a condição de microempresa ou empresa de pequeno porte, nos termos das Leis Complementares n.º 123, de 14/12/2006 e n.º 147, de 07/08/2014.

Criciúma/SC, em 07 de outubro de 2021.

BRUNO BIANCHIN MACHADO

Rep. Legal e Resp. Técnico

CREA/SC 104540-8

CPF 066.693.759-13



CERTIDÃO SIMPLIFICADA

Página 1 de 1

Certificamos que as informações abaixo constam dos documentos arquivados nesta Junta Comercial e são vigentes na data da sua expedição.

Nome Empresarial C G M ENGENHARIA E TOPOGRAFIA LTDA				
Natureza Jurídica: SOCIEDADE EMPRESÁRIA LIMITADA				
Número de Identificação do Registro de Empresas - NIRE (Sede) 42 2 0249480-7	CNPJ 02.469.574/0001-39	Data de Arquivamento do Ato Constitutivo 13/04/1998	Data de Início de Atividade 15/04/1998	
Endereço Completo (Logradouro, Nº e Complemento, Bairro, Cidade, UF, CEP) RUA PADRE MARIO LABARBUTA, 297, PINHEIRIRNHO, CRICIÚMA, SC, 88.804-890				
Objeto Social PRESTAÇÃO DE SERVIÇOS DE ENGENHARIA E TOPOGRAFIA; ADMINISTRAÇÃO DE OBRAS; CONSTRUÇÃO E REFORMA DE EDIFÍCIOS E OBRAS DE ENGENHARIA; CONSTRUÇÃO DE REDES DE ABASTECIMENTOS DE ÁGUA COLETA DE ESGOTO E CONSTRUÇÕES CORRELATAS; TERRAPLANAGEM; PERFURAÇÕES E SONDAGENS; OBRAS DE FUNDAÇÕES; OBRAS DE URBANIZAÇÃO; OBRAS DE ALVENARIA; TESTES E ANÁLISES TÉCNICAS; SERVIÇOS DE PERÍCIA TÉCNICA RELACIONADOS À SEGURANÇA DO TRABALHO; CULTIVO DE ARROZ E MILHO; CRIAÇÃO DE BOVINOS PARA CORTE E DE PEIXES EM ÁGUA DOCE; SERVIÇO DE PREPARAÇÃO DE TERRENO, CULTIVO E COLHEITA.				
Capital: R\$ 200.000,00 (DUZENTOS MIL REAIS)	Capital Integralizado: R\$ 200.000,00 (DUZENTOS MIL REAIS)	Microempresa ou Empresa de Pequeno Porte (Lei nº 123/2006) Microempresa	Prazo de Duração Indeterminado	
Sócios/Participação no Capital/Espécie de Sócio/Administrador/Término do Mandato				
<u>Nome/CPF ou CNPJ</u>	<u>Participação no capital (R\$)</u>	<u>Espécie de Sócio</u>	<u>Administrador</u>	<u>Término do Mandato</u>
CARLOS GETULIO MACHADO 303.383.509-10	20.000,00	SOCIO		XXXXXXXXXX
BRUNO BIANCHIN MACHADO 066.693.759-13	20.000,00	SOCIO	Administrador	XXXXXXXXXX
ROSANE MARIA BIANCHIN MACHADO 629.312.459-68	160.000,00	SOCIO	Administrador	XXXXXXXXXX
Último Arquivamento Data: 02/04/2020 Ato: ALTERAÇÃO Evento(s): ALTERACAO DE DADOS (EXCETO NOME EMPRESARIAL) CONSOLIDACAO DE CONTRATO/ESTATUTO			Número: 20204452449	Situação REGISTRO ATIVO Status XXXXXXXXXXXXXX

Florianópolis - SC, terça-feira, 31 de agosto de 2021

BLASCO BORGES BARCELLOS
SECRETÁRIO GERAL

Eu,
Conferi e assino.



DECLARAÇÃO - EDITAL CONCORRÊNCIA Nº. 002/2021

CGM ENGENHARIA E TOPOGRAFIA LTDA., pessoa jurídica de direito privado, cadastrada no CNPJ sob o nº 02.469.574/0001-39, cadastrada no CREA/SC sob o nº 057362-4, estabelecida na Rua Padre Mario Labarbuta, nº 297, Bairro Pinheirinho, município de Criciúma/SC, por intermédio de seu representante legal, o sócio administrador **BRUNO BIANCHIN MACHADO**, brasileiro, cadastrado no CPF sob o nº 066.693.759-13, engenheiro civil cadastrado no CREA/SC sob o nº 104540-8, portador da Cédula de Identidade nº 4677564 da SSP/SC, declara expressamente sob as penas da Lei:

- Que não foi declarada inidônea para licitar com a administração pública, nos termos do inciso IV, Art. 87, da Lei nº 8666/93 e suas alterações, e que até a presente data inexistem fatos impeditivos para sua habilitação no presente processo licitatório;
- Que conhece e aceita o teor completo do Edital, e que recebeu todos os documentos e informações necessárias para o cumprimento integral das obrigações objeto da licitação;
- Que não está impedida de transacionar com a administração pública em qualquer de suas esferas;
- Que não foi penalizada com rescisão de contrato, quer por deficiência dos serviços prestados, quer por outro motivo igualmente grave, no transcorrer dos últimos 05 (cinco) anos;
- Que não incorre nas demais condições impeditivas previstas no art. 9º da Lei Federal nº 8.666/93;
- Que em cumprimento ao inciso XXXIII, do artigo 7º da Constituição Federal combinado ao inciso V do artigo 27 da Lei Federal nº 8.666/93, não possuímos em nosso quadro funcional pessoas menores de 18 (dezoito) anos em trabalho noturno, perigoso ou insalubre e, menores de 16 (dezesesseis) anos em qualquer trabalho, salvo na condição de aprendiz, a partir dos 14 (quatorze) anos);
- Que tem pleno conhecimento do objeto licitado e anuência das exigências constantes do edital e seus anexos;
- Que se vencedora fornecerá os produtos e/ou executará os serviços pelo(s) preço(s) proposto(s) e nos prazos estabelecidos;
- Que sob as penas do art. 299 do código Penal, terá disponibilidade, caso venha a vencer o certame, dos produtos e/ou serviços licitados, realizando a entrega e a execução nos prazos e condições previstos no edital;
- Que não possui em seu quadro de pessoal Servidores Públicos exercendo funções técnicas, comerciais, de gerência, administração ou tomada de decisão (inciso III, do art. 9º da Lei nº 8.666/93).
- Por ser expressão da verdade, firmamos o presente.

Criciúma/SC, em 07 de outubro de 2021.

BRUNO BIANCHIN MACHADO

Rep. Legal e Resp. Técnico

CREA/SC 104540-8

CPF 066.693.759-13



Certidão de Acervo Técnico - CAT
Resolução nº 1.025, de 20 de outubro de 2009

CREA-SC

CAT COM REGISTRO DE ATESTADO

252020123698

Atividade concluída

Conselho Regional de Engenharia e Agronomia de Santa Catarina

CERTIFICAMOS, em cumprimento ao disposto na Resolução nº 1.025, de 30 de outubro de 2009 do Confea, que consta dos assentamentos deste Conselho Regional de Engenharia e Agronomia de Santa Catarina - CREA-SC, o Acervo Técnico do(a) profissional e Anotação(ões) de Responsabilidade Técnica-ART abaixo descritos:

Profissional.: **BRUNO BIANCHIN MACHADO**

Registro..... SC S1 104540-8

C.P.F..... 066.693.759-13

Data Nasc..... 14/08/1988

Títulos..... ENGENHEIRO CIVIL

DIPLOMADO EM 17/12/2010 PELO(A)

UNIVERSIDADE DO EXTREMO SUL CATARINENSE

CRICIUMA - SC

•ART 7483504-2

Empresa..... CGM ENGENHARIA E TOPOGRAFIA LTDA ME

Proprietário.: PREFEITURA MUNICIPAL DE CRICIUMA

Endereço Obra: BACIA DO RIO CRICIUMA S N

Bairro..... PIO CORREA

88900 - CRICIUMA - SC

Registrada em: 21/08/2020

Baixada em.. 16/11/2020

Período (Previsto) - Início: 19/02/2020 Término.....: 15/11/2020

Autoria: EQUIPE

Profissional: 104540-8 BRUNO BIANCHIN MACHADO

Tipo...: SUBST. ART VINCULADA A ART: 7386187-4

Profissional: 104540-8 BRUNO BIANCHIN MACHADO

COORDENACAO

PLANEJAMENTO

COMPATIBILIZACAO DE PROJETOS

Dimensão do Trabalho ... 1,00 UNIDADE(S)

COORDENACAO DE PROJETOS

Dimensão do Trabalho ... 1,00 UNIDADE(S)

LEVANTAMENTO

DESENHO TECNICO

SERVICO TOPOGRAFICO PLANIALTIMETRICO

Dimensão do Trabalho ... 55.740,00 METRO(S) QUADRADO(S)

ESTUDO

ELABORACAO

GEOPROCESSAMENTO

Dimensão do Trabalho ... 1,90 QUILOMETRO(S) QUADRADO(S)

EXECUCAO

GEOPROCESSAMENTO

Dimensão do Trabalho ... 1,90 QUILOMETRO(S) QUADRADO(S)

ELABORACAO

ESTUDO

SONDAGEM

Dimensão do Trabalho ... 40,20 METRO(S)

LAUDO

SONDAGEM

Certidão de Acervo Técnico nº 252020123698 emitida em 17/11/2020

Registro realizado eletronicamente, para afeirar acessar o código QR, impresso na CAT vinculado ou direcionamento no site: http://www.crea-sc.org.br/crea-sc/validacao_acervo.php, informando o número da Certidão de Acervo Técnico e sua data de emissão.

Registro realizado a partir do protocolo nº 72000091379 CAT nº 252020123698 de 17/11/2020, página 1 de 12



Handwritten signatures and initials:
BAW
65
H
Q

Handwritten mark: B



Certidão de Acervo Técnico - CAT
 Resolução nº 1.025, de 20 de outubro de 2009
 Conselho Regional de Engenharia e Agronomia de Santa Catarina

CREA-SC

CAT COM REGISTRO DE ATESTADO.
252020123698
 Atividade concluída

Dimensão do Trabalho ... 40,20 METRO(S)

PROJETO

ORÇAMENTO

DRENAGEM

Dimensão do Trabalho ... 2.393,00 METRO(S)

ESTUDO

DRENAGEM

Dimensão do Trabalho ... 2.393,00 METRO(S)

HIDROLOGIA

Dimensão do Trabalho ... 1,90 QUILOMETRO(S) QUADRADO(S)

HIDROLOGIA - MODELAGEM HIDROLOGICA

Dimensão do Trabalho ... 1,90 QUILOMETRO(S) QUADRADO(S)

COORDENACAO GERAL E ELABORACAO DOS PROJETOS BASICO E EXECUTIVO DE ENGENHARIA DA MACRODRENAGEM NA BACIA DO RIO CRICIUMA LOCALIZADA NO BAIRRO PIO CORREA EM CRICIUMA SC CONTRATO 005 PMC 2020

•ART 7483731-8

Empresa.....: CGM ENGENHARIA E TOPOGRAFIA LTDA ME

Proprietário.: PREFEITURA MUNICIPAL DE CRICIUMA

Endereço Obra: BACIA DO RIO CRICIUMA S N

Bairro.....: PIO CORREA

88800 - CRICIUMA - SC

Registrada em: 21/08/2020 Baixada em.. 16/11/2020

Período (Previsto) - Início: 19/02/2020 Término.....: 15/11/2020

Autoria: EQUIPE

Profissional: 104540-8 BRUNO BIANCHIN MACHADO

Tipo...: COMPLEMENTAÇÃO VINCULADA A ART: 7483504-2

Profissional: 104540-8 BRUNO BIANCHIN MACHADO

PROJETO

ORÇAMENTO

BOCA DE LOBO

Dimensão do Trabalho ... 149,00 UNIDADE(S)

BUEIRO

Dimensão do Trabalho ... 508,00 METRO(S)

CAIXA DE LIGACAO

Dimensão do Trabalho ... 26,00 UNIDADE(S)

PROJETO

ESTUDO

CANAL

Dimensão do Trabalho ... 2.393,00 METRO(S)

PROJETO

ORÇAMENTO

COMPACTACAO DE ATERRO E/OU DE BASE

Dimensão do Trabalho ... 16.155,78 METRO(S) CUBICO(S)

CORTE E/OU ATERRO - MOVIMENTACAO DE SOLOS

Dimensão do Trabalho ... 29.078,15 METRO(S) CUBICO(S)

ESCAVACAO EM TERRA

Dimensão do Trabalho ... 29.078,15 METRO(S) CUBICO(S)

ESCORAMENTO

Registro realizado eletronicamente, para ativar acesse o código QR impresso na CAT vinculada ou finalizado no site: https://www.crea-sc.org.br/crea-sc/certidao_acervo.php informando o número da Certidão de Acervo Técnico e sua data de emissão.

Registro realizado a partir do protocolo nº 72000091379 CAT nº 252020123698 de 17/11/2020, página 2 de 12





Certidão de Acervo Técnico - CAT
Resolução nº 1.025, de 20 de outubro de 2009

Conselho Regional de Engenharia e Agronomia de Santa Catarina

CREA-SC

CAT COM REGISTRO DE ATESTADO.

252020123698

Atividade concluída

Dimensão do Trabalho ... 14.238,85 METRO(S) QUADRADO(S)

PROJETO

ESTUDO

ESTABILIDADE E CONTENCAO DE TALUDES E ENCOSTAS

Dimensão do Trabalho ... 2.393,00 METRO(S)

PROJETO

ORCAMENTO

ESTRUTURA DE CONCRETO ARMADO

Dimensão do Trabalho ... 124,19 METRO(S) CUBICO(S)

ESTRUTURA DE CONCRETO PRE-FABRICADO

Dimensão do Trabalho ... 2.393,00 METRO(S)

FUNDACAO SUPERFICIAL TIPO RADIER

Dimensão do Trabalho ... 215,85 METRO(S) QUADRADO(S)

COORDENACAO GERAL E ELABORACAO DOS PROJETOS BASICO E EXECUTIVO DE ENGENHARIA DA MACRODRENAGEM NA BACIA DO RIO CRICIUMA LOCALIZADA NO BAIRRO PIO CORREA EM CRICIUMA SC CONTRATO 005 PMC 2020

•ART 7483742-3

Empresa.....: CGM ENGENHARIA E TOPOGRAFIA LTDA ME

Proprietário.: PREFEITURA MUNICIPAL DE CRICIUMA

Endereço Obra: BACIA DO RIO CRICIUMA S N

Bairro..... PIO CORREA

88800 - CRICIUMA - SC

Registrada em: 21/08/2020 Baixada em.. 16/11/2020

Período (Previsto) - Início: 19/02/2020 Término.....: 15/11/2020

Autoria: EQUIPE

Profissional: 104540-8 BRUNO BIANCHIN MACHADO

Tipo...: COMPLEMENTAÇÃO VINCULADA A ART: 7483504-2

Profissional: 104540-8 BRUNO BIANCHIN MACHADO

ESTUDO

ORCAMENTO

GEOTECNIA

Dimensão do Trabalho ... 55.740,00 METRO(S) QUADRADO(S)

PROJETO

ORCAMENTO

OBRAS HIDRAULICAS

Dimensão do Trabalho ... 2.393,00 METRO(S)

PROJETO

POCO DE VISITA

Dimensão do Trabalho ... 26,00 UNIDADE(S)

DIMENSIONAMENTO

ORCAMENTO

REATERRO

Dimensão do Trabalho ... 14.734,07 METRO(S) CUBICO(S)

PROJETO

REDE DE AGUAS PLUVIAIS

Dimensão do Trabalho ... 2.393,00 METRO(S)

SANEAMENTO

Dimensão do Trabalho ... 2.393,00 METRO(S)

Certidão de Acervo Técnico nº 252020123698 emitida em 17/11/2020

Registro realizado eletronicamente, para afeição, anexo o código QR impresso na CAT vinculada ou direcionamento no site: https://www.crea-sc.org.br/crea-sc/na-certidao_acervo.php, informando o número da Certidão de Acervo Técnico e sua data de emissão.

Registro realizado a partir do protocolo nº 72000091379 CAT nº 252020123698 de 17/11/2020, página 3 de 12



Handwritten signatures and initials:
A large stylized signature at the top right.
Initials "AW" in the middle right.
Initials "6" and "ar" at the bottom right.

Handwritten mark: A small mark resembling the number "13" at the bottom right corner.



Certidão de Acervo Técnico - CAT
Resolução nº 1.025, de 20 de outubro de 2009

CREA-SC

CAT COM REGISTRO DE ATESTADO.
252020123698
Atividade concluída

PROJETO

ORÇAMENTO

SARJETA

Dimensão do Trabalho ... 4.786,00 METRO(S)

COORDENACAO GERAL E ELABORACAO DOS PROJETOS BASICO E EXECUTIVO DE ENGENHARIA DA MACRODRENAGEM NA BACIA DO RIO CRICIUMA LOCALIZADA NO BAIRRO PIO CORREA EM CRICIUMA SC CONTRATO 005 PMC 2020

•ART 7483747-4

Empresa.....: CGM ENGENHARIA E TOPOGRAFIA LTDA ME

Proprietário.: PREFEITURA MUNICIPAL DE CRICIUMA

Endereço Obra: BACIA DO RIO CRICIUMA S N

Bairro..... PIO CORREA

88800 - CRICIUMA - SC

Registrada em: 21/08/2020

Baixada em.. 16/11/2020

Período (Previsto) - Início: 19/02/2020 Término.....: 15/11/2020

Autoria: EQUIPE

Profissional: 104540-8 BRUNO BIANCHIN MACHADO

Tipo...: COMPLEMENTAÇÃO VINCULADA A ART: 7483504-2

Profissional: 104540-8 BRUNO BIANCHIN MACHADO

PROJETO

ORÇAMENTO

BASE E/OU SUB-BASE

Dimensão do Trabalho ... 1.421,71 METRO(S) CUBICO(S)

IMPRIMACAO

Dimensão do Trabalho ... 7.472,15 METRO(S) QUADRADO(S)

PAVIMENTACAO ASFALTICA

Dimensão do Trabalho ... 7.472,15 METRO(S) QUADRADO(S)

PAVIMENTACAO EM LAJOTAS

Dimensão do Trabalho ... 1.095,65 METRO(S) QUADRADO(S)

PAVIMENTACAO EM PARALELEPIPEDOS

Dimensão do Trabalho ... 35,20 METRO(S) QUADRADO(S)

PINTURA DE LIGACAO

Dimensão do Trabalho ... 7.472,15 METRO(S) QUADRADO(S)

SINALIZACAO HORIZONTAL

Dimensão do Trabalho ... 8.603,00 METRO(S) QUADRADO(S)

SINALIZACAO VERTICAL

Dimensão do Trabalho ... 8.603,00 METRO(S) QUADRADO(S)

TERRAPLENAGEM

Dimensão do Trabalho ... 8.603,00 METRO(S) QUADRADO(S)

TRACADO VIARIO

Dimensão do Trabalho ... 2.393,00 METRO(S)

COORDENACAO GERAL E ELABORACAO DOS PROJETOS BASICO E EXECUTIVO DE ENGENHARIA DA MACRODRENAGEM NA BACIA DO RIO CRICIUMA LOCALIZADA NO BAIRRO PIO CORREA EM CRICIUMA SC CONTRATO 005 PMC 2020

Registro realizado eletronicamente, para saber acessar o código QR impresso na CAT vinculada ou efetuar o pagamento no site: https://www.crea-sc.org.br/creaem/validacao_acervo.php, informando o número da Certidão de Acervo Técnico e sua data de emissão.

Registro realizado a partir do protocolo nº 72000091379 CAT nº 252020123698 de 17/11/2020, página 4 de 12





Certidão de Acervo Técnico - CAT
Resolução nº 1.025, de 20 de outubro de 2009
Conselho Regional de Engenharia e Agronomia de Santa Catarina

CREA-SC

CAT COM REGISTRO DE ATESTADO.
252020123698
Atividade concluída

Informações complementares:

O Atestado está registrado apenas para as atividades técnicas e quantidades constantes na(s) ART(s) acima certificada(s), desenvolvidas de acordo com as atribuições do(a) profissional na área de Engenharia Civil.

CERTIFICAMOS, finalmente, que se encontra vinculado à presente Certidão de Acervo Técnico - CAT, certificado conforme processo n. 72000091379, o atestado anexo expedido pelo contratante da obra/serviço, a quem cabe a responsabilidade pela veracidade e exatidão das informações nele constantes.

Certidão de Acervo Técnico n. 252020123698
17/11/2020, 09:02:51

A CAT à qual o atestado está vinculado é o documento que comprova o registro do atestado no CREA.

A CAT à qual o atestado está vinculado constituirá prova de capacidade técnico-profissional da pessoa jurídica somente se o responsável técnico indicado estiver ou venha a ser integrado ao seu quadro técnico por meio de declaração entregue no momento da habilitação ou da entrega das propostas.

A CAT é válida em todo o território nacional.

A CAT perderá a validade no caso de modificação dos dados técnicos qualitativos e quantitativos nele contidos, bem como de alteração da situação do registro da ART.

A autenticidade e a validade desta certidão deve ser confirmada no site do CREA-SC (www.crea-sc.org.br) ou no site do CONFEA (www.confea.org.br).

A falsificação deste documento constitui crime previsto no Código Penal Brasileiro, sujeitando o autor à respectiva ação penal.



Conselho Regional de Engenharia e Agronomia de Santa Catarina
Rodovia Admar Gonzaga, 2125 - Itacorubi - Florianópolis (SC), CEP: 88034-001
Telefone: (48) 3331-2000 Fax: (48) 3331-2009 E-mail: crea-sc@crea-sc.org.br



Registro realizado eletronicamente, para a autenticação e o código QR ir acesso na CAT vinculada ou direcionamento no site: tda.crea-sc.org.br/crea-sc/registro/certidao_acervo.php, informando o número da Certidão de Acervo Técnico e sua data de emissão.

Registro realizado a partir do protocolo nº 72000091379 CAT nº 252020123698 de 17/11/2020, página 5 de 12





PREFEITURA MUNICIPAL DE CRICIÚMA-SC

Secretaria de Infraestrutura, Planejamento
e Mobilidade Urbana

ATESTADO TÉCNICO

Atestamos, para os devidos fins e a pedido da parte interessada, que a empresa **CGM ENGENHARIA E TOPOGRAFIA LTDA**, com sede na Rua Padre Mário Labarbuta, 297, Bairro Pinheirinho, em Criciúma/SC, CNPJ nº 02.469.574/0001-39, conforme contrato, elaborou o **PROJETO BÁSICO E EXECUTIVO DE ENGENHARIA DA MACRODRENAGEM NA BACIA DO RIO CRICIÚMA, LOCALIZADA NO BAIRRO PIO CORRÊA, MUNICÍPIO DE CRICIÚMA/SC**, para a **PREFEITURA MUNICIPAL DE CRICIÚMA/SC**, com sede na Rua Domênico Sônego, 542, Bairro Santa Bárbara, Criciúma/SC, cadastrada no CNPJ nº 82.916.818/0001-13, cuja realização atendeu plenamente aos requisitos técnicos estabelecidos, conforme os serviços, atividades e quantitativos listados abaixo.

1. INFORMAÇÕES GERAIS

Executora

- Empresa contratada: **CGM ENGENHARIA E TOPOGRAFIA LTDA**
- Número Registro Pessoa Jurídica CREA/SC: 057362-4

Coordenação Geral dos Serviços

- Número da ART principal: 7483504-2
- Nome do Profissional: **BRUNO BIANCHIN MACHADO**
- Profissão: Engenheiro Civil
- Número Registro Pessoa Física CREA/SC: 104540-8

Dados do Contrato

- Número do contrato: 005/PMC/2020, de 20/01/2020
- Período de vigência do contrato: 20/01/2020 a 15/11/2020
- Período de execução dos serviços: 19/02/2020 a 26/10/2020

2. DADOS DO PROJETO

Abaixo são listados os dados gerais do projeto.

- Nome: Projeto Básico e Executivo de Engenharia da Macrodrenagem
- Endereço: Bacia do Rio Criciúma, Bairro Pio Corrêa, SN, CEP 88801-000
- Município: Criciúma/SC

3. PRODUTOS ELABORADOS

3.1. Plano de Trabalho para Estudos e Projetos de Engenharia

No início dos serviços foi apresentado o Plano de Trabalho para Estudos e Projetos de Engenharia, com a consolidação das diretrizes gerais para o desenvolvimento dos estudos e projetos contidas no Termo de Referência e uma atualização dos Cronogramas de entregas dos produtos, em função da reunião inicial realizada entre a Fiscalização da Secretaria Municipal de Infraestrutura, Planejamento e Mobilidade Urbana e a equipe contratada, imediatamente após a ordem de início.

A especificação detalhada dos elementos do Plano de Trabalho Para Estudos e projetos de Engenharia foi apresentada e seguiu as diretrizes apresentadas no Manual da Ação de Apoio a Sistemas de Drenagem Urbana Sustentáveis e de Manejo de Águas Pluviais do Ministério das Cidades.

Handwritten signatures and initials:
A large stylized signature at the top right.
Below it, the initials "MAN" and "G".
Further down, another signature.
At the bottom right, a signature and the number "1".



PREFEITURA MUNICIPAL DE CRICIÚMA-SC

Secretaria de Infraestrutura, Planejamento e Mobilidade Urbana

3.2. Plano de Trabalho para Serviços Topográficos e Geotécnicos

O Plano de Trabalho para Serviços Topográficos e Geotécnicos conteve os seguintes elementos:

- Justificativa dos serviços a serem executados;
- Descrição e detalhamento dos serviços de campo (levantamento topográfico e cadastrais, sondagens e ensaios de laboratórios) a serem executados;
- Quantificação dos serviços a serem executados, com base nas tabelas do TR.
- Área de abrangência dos levantamentos topográficos e geotécnicos, com indicação em planta dos serviços de campo a serem executados;
- Cronograma de execução.

3.3. Levantamentos Topográficos

Foram realizados levantamentos topográficos e cadastrais em toda a extensão do traçado proposto para a macrodrenagem, visando subsidiar a elaboração dos projetos básicos e executivo da macrodrenagem. Além dos elementos cadastrais de superfície, foi realizado o cadastro técnico de toda a rede de macrodrenagem e microdrenagem existente na região de estudo.

3.4. Sondagens geotécnicas

Foram realizadas sondagens geotécnicas do tipo SPT (*Standard Penetration Test*), visando subsidiar a elaboração dos projetos geotécnicos e de fundações.

3.5. Estudo de Concepção de Macrodrenagem

Previamente a elaboração do projeto básico, foi elaborado o Estudo de Concepção de Macrodrenagem da Bacia, considerando três alternativas de traçados e dimensões de canais. Estas alternativas foram elaboradas a partir das seguintes considerações:

- Elaboração de estudo hidrológico e modelagem hidrodinâmica considerando cenários atuais (uso do solo) e futuros de ocupação (taxa de ocupação do Plano Diretor vigente);
- Definição de traçados e dimensionamento de estruturas de cada alternativa;
- Levantamento de quantitativos de materiais e serviços de cada alternativa;
- Comparativo das alternativas técnicas elaboradas considerando aspectos ambientais, hidráulicos, econômicos, sociais, entre outros;
- Realização de reunião para apresentação dos resultados e escolha da alternativa mais viável junto à PMC.

3.6. Projeto Básico e Executivo de Macrodrenagem

O projeto básico e executivo compreendeu o conjunto de elementos necessários e suficientes, com nível adequado de precisão, para caracterização da obra a ser executada. O nível de detalhamento requerido nesta etapa foi aquele que possibilitou a avaliação do custo do empreendimento e permite a elaboração da documentação para sua posterior licitação.

O projeto básico e executivo da macrodrenagem contemplou os trechos em canais fechados de concreto pré-moldado e travessias sob sistema viário existente. O produto final foi composto das etapas abaixo elencadas:

- Projeto básico e executivo hidráulico;



PREFEITURA MUNICIPAL DE CRICIÚMA-SC

Secretaria de Infraestrutura, Planejamento e Mobilidade Urbana

- Projeto básico e executivo de escavação;
- Projeto básico e executivo estrutural;
- Projeto básico e executivo geotécnico.

De modo geral, foram projetados os seguintes canais:

- Um canal, denominado Canal 1, com 691,10 m de extensão, que inicia na esquina da Avenida Humberto de Campos e Osvaldo Hulse, passando pelas Avenida Humberto de Campos e Ruas Mario da Cunha Carneiro, até o ponto de jusante no Canal Auxiliar, sendo 338,35 m em seção celular de concreto armado dupla 1,50 x 1,50m e 352,75 m em seção celular de concreto armado dupla 2,00 x 1,50m;
- Um canal na Rua Graça Aranha, que inicia na esquina desta com a Rua Presidente Kenedy até o ponto a jusante no Canal 1, com 101,50 m de extensão, em seção tubular de concreto armado simples DN800mm;
- Um canal na Rua Guerra Junqueira, que inicia na esquina desta com a Rua Presidente Kenedy até o ponto a jusante no Canal 1, com 188,25 m de extensão, em seção tubular de concreto armado simples DN1500mm;
- Um canal na Rua Augusto dos Anjos, que inicia na esquina desta com a Rua Presidente Kenedy até o ponto a jusante na Rua Guerra Junqueira, com 189,15 m de extensão, em seção tubular de concreto armado simples DN1000mm;
- Um canal na Rua São Marcelino Champagnat, que inicia na esquina desta com a Rua Presidente Kenedy até o ponto a jusante no Canal 1, com 216,70 m de extensão, em seção tubular de concreto armado simples DN1000mm;
- Um canal na Avenida Humberto de Campos, que inicia na esquina desta com a Rua Antônio de Lucca até o ponto a jusante no Canal 1, com 100,90 m de extensão, em seção tubular de concreto armado simples DN1200mm;
- Um canal, denominado Canal 2, com extensão de 397,40 m, que inicia na esquina das Ruas Vidal Ramos e José Gaidzinski, passando pelas Ruas Vidal Ramos e João Cechinel até o ponto de jusante no Canal Auxiliar, sendo 145,55 m em seção celular de concreto armado simples 1,50 x 1,50m, 87,40 m em seção celular de concreto armado simples 2,00 x 1,50m e 164,45m em seção celular de concreto armado simples 2,50 x 1,50m.

Também foram projetados 508,00 metros de microdrenagem em seção tubular de concreto armado simples DN400mm; para ligação de bocas de lobo ao longo dos canais.

3.7. Projeto Básico do Sistema Viário

Foi apresentado o projeto básico e executivo de recomposição do sistema viário por onde será executado a macrodrenagem e a microdrenagem, compreendendo o seguinte:

- Definição de traçado;
- Estudos topográficos e geotécnicos;
- Projeto básico e executivo geométrico;
- Projeto básico e executivo do pavimento.

De modo geral, foram projetados os seguintes pavimentos:

- Pavimentação asfáltica: 7.472,15 m²
- Pavimentação com lajotas: 1.095,65 m²
- Pavimentação com paralelepípedos: 35,20 m²



PREFEITURA MUNICIPAL DE CRICIÚMA-SC
Secretaria de Infraestrutura, Planejamento
e Mobilidade Urbana

3.8. Orçamento e Especificação dos serviços, Materiais e Equipamentos

A metodologia adotada para a elaboração do orçamento do referido projeto é da Caixa Econômica Federal, por meio da Planilha Múltipla, utilizando a tabela referencial de preços SINAPI e do mês de 03/2020, disponibilizada pelo órgão, além do SICRO3/DNIT e cotações em fornecedores.

Foram apresentadas as indicações básicas dos materiais e equipamentos a serem adquiridos, identificando a quantidade prevista, assim como parentadas também as especificações dos serviços a serem contratadas (indicando o material a ser utilizado, sua quantidade, processo executivo e detalhes que sirvam à instalação dos equipamentos) e da execução e da intervenção, inclusive a forma de remuneração de cada serviço a ser executado nas obras.

3.9. Planejamento de Licitação

Foi elaborado plano de licitação e Gestão da Obra, na forma de um ou mais pacotes técnicos, conforme orientação da fiscalização, apresentando configurações de execução das obras, de forma as intervenções constituam um conjunto lógico com funcionalidade, atendendo às possibilidades de alocação de recursos para sua execução, compreendendo localização estratégica, programação, logística de suprimentos, normas de fiscalização e outros dados julgados necessários.

4. ATIVIDADES TÉCNICAS EXECUTADAS

A tabela abaixo apresenta os serviços e atividades técnicas e quantidades desenvolvidas.

Item	Serviço Técnico	Atividade 1	Atividade 2	Atividade 3	Quantid.	Unid.
1	Plano de trabalho para estudos, projetos e serviços de campo					
1.1	Compatibilização de Projetos	Coordenação	Planejamento		1,00	un
1.2	Coordenação de Projetos	Coordenação	Planejamento		1,00	un
2.	Levantamentos topográficos					
2.1	Serviço topográfico Planialtimétrico	Levantamento	Des. técnico		55.740,00	m ²
2.2	Geoprocessamento	Estudo	Elaboração	Execução	1,90	km ²
3.	Sondagem					
3.1	Sondagem	Elaboração	Estudo	Laudo	40,20	m
4.	Estudo de concepção e alternativas					
4.1	Drenagem	Projeto	Orçamento	Estudo	2.393,00	m
4.2	Hidrografia - bacia hidrográfica	Estudo			1,90	km ²
4.3	Hidrologia	Estudo			1,90	km ²
4.4	Hidrologia - Modelagem hidrológica	Estudo			1,90	km ²



PREFEITURA MUNICIPAL DE CRICIÚMA-SC

Secretaria de Infraestrutura, Planejamento
e Mobilidade Urbana

Item	Serviço Técnico	Atividade 1	Atividade 2	Atividade 3	Quantid.	Unid.
5.	Projeto básico e executivo de macrodrenagem					
5.1	Boca de lobo	Projeto	Orçamento		149,00	un
5.2	Bueiro	Projeto	Orçamento		508,00	m
5.3	Caixa de ligação	Projeto	Orçamento		26,00	un
5.4	Canal	Projeto	Estudo		2.393,00	m
5.5	Compactação de solo para fins de saneamento básico	Projeto	Orçamento		16.155,78	m ³
5.6	Compactação de aterro e/ou subbase	Projeto	Orçamento		16.155,78	m ³
5.7	Corte e/ou Aterro - Movimentação de Solos	Projeto	Orçamento		29.078,15	m ³
5.8	Escavação em Terra	Projeto	Orçamento		29.078,15	m ³
5.9	Escavação em terra para fins de saneamento básico	Projeto	Orçamento		29.078,15	m ³
5.10	Escoramento	Projeto	Orçamento		14.238,85	m ²
5.11	Escoramento para fins de saneamento básico	Projeto	Orçamento		14.238,85	m ²
5.12	Estabilidade e contenção de taludes e encostas	Projeto	Estudo		2.393,00	m
5.13	Estrutura de concreto armado	Projeto	Orçamento		124,19	m ³
5.14	Estrutura de Concreto Armado para Fins de Saneamento	Projeto	Orçamento		124,19	m ³
5.15	Estrutura de Concreto Pré-Fabricado	Projeto	Orçamento		2.393,00	m
5.16	Fundação Superficial Tipo Radier	Projeto	Orçamento		215,85	m ²
5.17	Geotecnia	Estudo	Orçamento		55.740,00	m ²
5.18	Obras hidráulicas	Projeto	Orçamento		2.393,00	m
5.19	Poço de visita	Projeto			26,00	un
5.20	Reaterro	Dimensionamento	Orçamento		14.734,07	m ²
5.21	Reaterro de solo para fins de saneamento	Projeto	Orçamento		14.734,07	m ²
5.22	Rede de Águas Pluviais	Projeto			2.393,00	m
5.23	Saneamento	Projeto			2.393,00	m
5.24	Sarjeta	Projeto	Orçamento		4.786,00	m

Registro realizado eletronicamente, para efeito de acesso o código QR impresso na CAT vinculada ou direcionamento no site: http://www.criciuma.org.br/crea-sc/validacao_acervo.php, informando o número de Certidão de Aterro Técnico e sua data de emissão.

Registro realizado a partir do protocolo nº 7200091379 CAT nº 252020123696 de 17/11/2020, página 10 de 12



63
C. P. M. W.
B



PREFEITURA MUNICIPAL DE CRICIÚMA-SC

Secretaria de Infraestrutura, Planejamento e Mobilidade Urbana

Item	Serviço Técnico	Atividade 1	Atividade 2	Atividade 3	Quantid.	Unid.
6.	Projeto básico e executivo do sistema viário					
6.1	Base e/ou sub base	Projeto	Orçamento		1.421,71	m²
6.2	Imprimação	Projeto	Orçamento		7.472,15	m²
6.3	Pavimentação Asfáltica	Projeto	Orçamento		7.472,15	m²
6.4	Pavimentação em Lajotas	Projeto	Orçamento		1.095,65	m²
6.5	Pavimentação em paralelepípedos	Projeto	Orçamento		35,20	m²
6.6	Pintura de ligação	Projeto	Orçamento		7.472,15	m²
6.7	Sinalização Horizontal	Projeto	Orçamento		8.603,00	m²
6.8	Sinalização Vertical	Projeto	Orçamento		8.603,00	m²
6.9	Terraplenagem	Projeto	Orçamento		8.603,00	m²
6.10	Traçado viário	Projeto	Orçamento		2.393,00	m

5. EQUIPE TÉCNICA

Atestamos que a equipe técnica responsável pela realização dos trabalhos é a que segue:

Nome	Formação e Reg. Profissional	Função	Serviços Técnicos e Atividades Desenvolvidas	ART (s)
Bruno Bianchin Machado	Eng. Civil CREA/SC 104540-8	Coordenação geral e elaboração de estudos e projetos	Itens 1.1, 1.2, 2.1, 2.2, 3.1, 4.1, 4.3, 4.4, 5.1, 5.2, 5.3, 5.4, 5.6, 5.7, 5.8, 5.10, 5.12, 5.13, 5.15, 5.16, 5.17, 5.18, 5.19, 5.20, 5.22, 5.23, 5.24, 6.1, 6.2, 6.3, 6.4, 6.5, 6.6, 6.7, 6.8, 6.9 e 6.10 da tabela anterior	7483504-2, 7483731-8, 7483742-8 e 7483747-4
Carlos Getulio Machado	Eng. Agrimensor CREA/SC 020252-0	Coordenação geral e elaboração de estudos e projetos	Itens 2.1, 2.2, 4.3, 5.8, 5.12, 5.19, 5.20, 5.22, 5.23, 5.24, 6.1, 6.2, 6.3, 6.4, 6.5, 6.6, 6.7, 6.8, 6.9 e 6.10 da tabela anterior	7483566-2 e 7483643-2
Felipe de Luca Sartor	Eng. Ambiental CREA/SC 141020-7	Elaboração de estudos e projetos	Itens 1.1, 2.2, 4.2, 4.3 e 4.4 da tabela anterior	7483586-7
Rodrigo da Silva Bottini	Eng. Ambiental CREA/SC 143691-5	Coordenação geral e elaboração de estudos e projetos	Itens 1.1, 1.2, 2.1, 2.2, 3.1, 4.1, 4.3, 4.4, 5.1, 5.2, 5.3, 5.6, 5.7, 5.8, 5.10, 5.12, 5.13, 5.15, 5.16, 5.17, 5.18, 5.19, 5.20, 5.22, 5.23, 5.24, 6.1, 6.2, 6.3, 6.4, 6.5, 6.7, 6.8, 6.9 e 6.10 da tabela anterior	7483605-0, 7483656-4 e 7483691-2
Renan Perraro Benetton	Eng. Sanitarista e Ambiental CREA/SC 151909-4	Elaboração de estudos e projetos	Itens 1.1, 1.2, 4.1, 4.2, 4.3, 4.4, 5.2, 5.3, 5.5, 5.9, 5.11, 5.14, 5.18, 5.19, 5.21, 5.22, 5.23 e 5.24 da tabela anterior	7483587-5 e 7483618-1

[Handwritten signatures and initials]



PREFEITURA MUNICIPAL DE CRICIÚMA-SC

Secretaria de Infraestrutura, Planejamento
e Mobilidade Urbana

6. CONCLUSÃO

Em firmeza do que, **Katia Maria Smielevski Gomes**, Secretária de Infraestrutura, Planejamento e Mobilidade urbana, e **Roberto Luiz Burigo**, Engenheiro Sanitarista e Ambiental da Secretaria de Infraestrutura, Planejamento e Mobilidade Urbana e fiscal do contrato, lavramos a presente que encerramos e assinamos.

Criciúma/SC, 28 de outubro de 2020.

Katia Maria Smielevski Gomes
Engenheira Agrimensora
CREA/SC nº 023267-7
Secretária

Roberto Luiz Burigo
Engenheiro Sanitarista e Ambiental
CREA/SC nº 022083-0
Fiscal do Contrato

Registro realizado eletronicamente, para conferir acesse o código QR impresso na CAx vinculada ou diretamente no site: https://www.crea-sc.org.br/crera/validacao_acervo.php, informando o número de Certidão de Acatamento Técnico e sua data de emissão.

Registro realizado a partir do protocolo nº 72000091379
CAT nº 252020123698 de 17/11/2020, página 12 de 12

CREA-SC
Conselho Regional de Engenharia e Arquitetura



Certidão de Acervo Técnico - CAT
Resolução nº 1.025, de 20 de outubro de 2009

CREA-SC

CAT COM REGISTRO DE ATESTADO.
252020124058
Atividade concluída

CERTIFICAMOS, em cumprimento ao disposto na Resolução nº 1.025, de 30 de outubro de 2009 do Confea, que consta dos assentamentos deste Conselho Regional de Engenharia e Agronomia de Santa Catarina - CREA-SC, o Acervo Técnico do(a) profissional e Anotação(ões) de Responsabilidade Técnica-ART abaixo descritos:

Profissional.: **BRUNO BIANCHIN MACHADO**
Registro.....: SC S1 104540-8
C.P.F.....: 066.693.759-13
Data Nasc.....: 14/08/1988
Títulos.....: ENGENHEIRO CIVIL
DIPLOMADO EM 17/12/2010 PELO(A)
UNIVERSIDADE DO EXTREMO SUL CATARINENSE
CRICIUMA - SC

•ART 7398498-0

Empresa.....: CGM ENGENHARIA E TOPOGRAFIA LTDA ME
Proprietário.: PREFEITURA MUNICIPAL DE CRICIUMA SC
Endereço Obra: DIVERSAS RUAS DO BAIRRO BUENOS AIRES SN
Bairro..... BUENOS AIRES
88800 - CRICIUMA - SC
Registrada em: 05/06/2020 Baixada em.. 01/12/2020
Período (Previsto) - Início: 04/05/2020 Término.....: 10/06/2020
Autoria: EQUIPE
Profissional: 104540-8 BRUNO BIANCHIN MACHADO

Tipo...: NORMAL

COORDENACAO

PLANEJAMENTO

COORDENACAO DE PROJETOS

Dimensão do Trabalho ...: 1,00 UNIDADE(S)

COMPATIBILIZACAO DE PROJETOS

Dimensão do Trabalho ...: 1,00 UNIDADE(S)

LEVANTAMENTO

DESENHO TECNICO

SERVICO TOPOGRAFICO PLANIALTIMETRICO

Dimensão do Trabalho ...: 98.335,44 METRO(S) QUADRADO(S)

MEMORIAL DESCRITIVO

LAUDO

SERVICO TOPOGRAFICO PLANIALTIMETRICO

Dimensão do Trabalho ...: 98.335,44 METRO(S) QUADRADO(S)

EXECUCAO

LEVANTAMENTO

SONDAGEM

Dimensão do Trabalho ...: 17,00 UNIDADE(S)

ENSAIO

LAUDO

SONDAGEM

Dimensão do Trabalho ...: 17,00 UNIDADE(S)

ESTUDO

LEVANTAMENTO

Certidão de Acervo Técnico nº 252020124058 emitida em 02/12/2020

Registramos este documento eletronicamente, para ele ser acessado o código QR impresso no CAT vinculado ou direcionamento no site: https://www.crea-sc.org.br/consultas/validacao_acervo.php, informando o número da Certidão de Acervo Técnico e sua data de emissão.

Registramos este documento a partir do protocolo nº 72000094933 CAT nº 252020124058 de 02/12/2020, página 1 de 46

CREA-SC
Conselho Regional de Engenharia e Agronomia de Santa Catarina

13



Certidão de Acervo Técnico - CAT
Resolução nº 1.025, de 20 de outubro de 2009

Conselho Regional de Engenharia e Agronomia de Santa Catarina

CREA-SC

CAT COM REGISTRO DE ATESTADO.

252020124058

Atividade concluída

GEOTECNIA

Dimensão do Trabalho ... 98.335,44 METRO(S) QUADRADO(S)

LAUDO

MEMORIAL DESCRITIVO

GEOTECNIA

Dimensão do Trabalho ... 98.335,44 METRO(S) QUADRADO(S)

ELABORACAO

PROJETO

TRACADO VIARIO - PROJETO GEOMETRICO

Dimensão do Trabalho ... 3.277,85 METRO(S)

DESENHO TECNICO

DIMENSIONAMENTO

TRACADO VIARIO - PROJETO GEOMETRICO

Dimensão do Trabalho ... 3.277,85 METRO(S)

PROJETO

ESTUDO DE VIABILIDADE TEC

PAVIMENTACAO ASFALTICA

Dimensão do Trabalho ... 6.222,56 METRO(S) QUADRADO(S)

ESPECIFICACAO

ORCAMENTO

PAVIMENTACAO ASFALTICA

Dimensão do Trabalho ... 6.222,56 METRO(S) QUADRADO(S)

PROJETO

ESTUDO DE VIABILIDADE TEC

PAVIMENTACAO EM LAJOTAS

Dimensão do Trabalho ... 16.722,38 METRO(S) QUADRADO(S)

ESPECIFICACAO

ORCAMENTO

PAVIMENTACAO EM LAJOTAS

Dimensão do Trabalho ... 16.722,38 METRO(S) QUADRADO(S)

PROJETO

ESTUDO

BASE E/OU SUB-BASE

Dimensão do Trabalho ... 22.944,94 METRO(S) QUADRADO(S)

ORCAMENTO

BASE E/OU SUB-BASE

Dimensão do Trabalho ... 22.944,94 METRO(S) QUADRADO(S)

PROJETO

ESTUDO DE VIABILIDADE TEC

COMPACTACAO DE ATERRO E/OU DE BASE

Dimensão do Trabalho ... 22.944,94 METRO(S) QUADRADO(S)

ORCAMENTO

COMPACTACAO DE ATERRO E/OU DE BASE

Dimensão do Trabalho ... 22.944,94 METRO(S) QUADRADO(S)

PROJETO

ESPECIFICACAO

CORTE E/OU ATERRO - MOVIMENTACAO DE SOLOS

Dimensão do Trabalho ... 6.415,00 METRO(S) CUBICO(S)

ORCAMENTO

Registro realizado eletronicamente, para obter acesso o código QR impresso na CAT vinculado ao documento no site: https://www.crea-sc.org.br/crae/validacao_acervo.php, informando o número da Certidão de Acervo Técnico e sua data de emissão.

Registro realizado a partir do protocolo nº 7200094933 CAT nº 252020124058 de 02/12/2020, página 2 de 46

CREA-SC
Conselho Regional de Engenharia e Agronomia de Santa Catarina

B



Certidão de Acervo Técnico - CAT
Resolução nº 1.025, de 20 de outubro de 2009

CREA-SC

CAT COM REGISTRO DE ATESTADO
252020124058
Atividade concluída

Conselho Regional de Engenharia e Agronomia de Santa Catarina

CORTE E/OU ATERRO - MOVIMENTACAO DE SOLOS

Dimensão do Trabalho ... 6.415,00 METRO(S) CUBICO(S)

PROJETO

ESTUDO DE VIABILIDADE TEC

ACESSO VIARIO

Dimensão do Trabalho ... 1,00 UNIDADE(S)

ORCAMENTO

ACESSO VIARIO

Dimensão do Trabalho ... 1,00 UNIDADE(S)

COORDENACAO LEVANTAMENTOS ESTUDOS E PROJETO DE PAVIMENTACAO ASFALTICA E BLOCOS DE CONCRETO INTERTRAVADOS DE 11 VIAS NO BAIRRO BUENOS AIRES CONTRATO 112 PMC 2020

•ART 7398501-7

Empresa.....: CGM ENGENHARIA E TOPOGRAFIA LTDA ME
Proprietário.: PREFEITURA MUNICIPAL DE CRICIUMA SC
Endereço Obra: DIVERSAS RUAS DO BAIRRO BUENOS AIRES SN
Bairro..... BUENOS AIRES
88800 - CRICIUMA - SC

Registrada em: 05/06/2020 Baixada em.. 01/12/2020
Período (Previsto) - Início: 04/05/2020 Término.....: 10/06/2020
Autoria: EQUIPE

Profissional: 104540-8 BRUNO BIANCHIN MACHADO
Tipo...: COMPLEMENTAÇÃO VINCULADA A ART: 7398498-0
Profissional: 104540-8 BRUNO BIANCHIN MACHADO

PROJETO

ESTUDO

SINALIZACAO VIARIA HORIZONTAL

Dimensão do Trabalho ... 3.277,85 METRO(S)

ORCAMENTO

SINALIZACAO VIARIA HORIZONTAL

Dimensão do Trabalho ... 3.277,85 METRO(S)

PROJETO

ESTUDO

SINALIZACAO VIARIA VERTICAL

Dimensão do Trabalho ... 3.277,85 METRO(S)

ORCAMENTO

SINALIZACAO VIARIA VERTICAL

Dimensão do Trabalho ... 3.277,85 METRO(S)

PROJETO

ESTUDO

PINTURA DE LIGACAO

Dimensão do Trabalho ... 22.944,94 METRO(S) QUADRADO(S)

ORCAMENTO

PINTURA DE LIGACAO

Dimensão do Trabalho ... 22.944,94 METRO(S) QUADRADO(S)

PROJETO

ESTUDO

IMPRIMACAO

[Handwritten signature and initials]

Registo realizado eletronicamente, para saber acesse o código QR impresso na CAT vinculado ou direitamento no site: https://www.crea-sc.org.br/crea/validacao_acervo.php, informando o número da Certidão de Acervo Técnico e sua data de emissão.

Regisiro realizado a partir do protocolo nº 72000094933 CAT nº 252020124058 de 02/12/2020, página 3 de 46



B



Certidão de Acervo Técnico - CAT
 Resolução nº 1.025, de 20 de outubro de 2009

CREA-SC

CAT COM REGISTRO DE ATESTADO.
252020124058
 Atividade concluída

Dimensão do Trabalho ... 22.944,94 METRO(S) QUADRADO(S)

ORCAMENTO

IMPRIMACAO

Dimensão do Trabalho ... 22.944,94 METRO(S) QUADRADO(S)

PROJETO

ESTUDO DE VIABILIDADE TEC

INTERSECOES DE VIAS

Dimensão do Trabalho ... 16,00 UNIDADE(S)

ESPECIFICACAO

ORCAMENTO

INTERSECOES DE VIAS

Dimensão do Trabalho ... 16,00 UNIDADE(S)

ELABORACAO

DESENHO TECNICO

PROJETO URBANISTICO

Dimensão do Trabalho ... 3.277,85 METRO(S)

MEMORIAL DESCRITIVO

ORCAMENTO

PROJETO URBANISTICO

Dimensão do Trabalho ... 3.277,85 METRO(S)

PROJETO

ESTUDO DE VIABILIDADE TEC

ARRUAMENTO

Dimensão do Trabalho ... 3.277,85 METRO(S)

ORCAMENTO

ARRUAMENTO

Dimensão do Trabalho ... 3.277,85 METRO(S)

PROJETO

ESPECIFICACAO

MEIO FIO

Dimensão do Trabalho ... 6.555,70 METRO(S)

ORCAMENTO

MEIO FIO

Dimensão do Trabalho ... 6.555,70 METRO(S)

ESTUDO

PROJETO

TRAFEGO

Dimensão do Trabalho ... 1,00 UNIDADE(S)

MEMORIAL DESCRITIVO

LEVANTAMENTO

TRAFEGO

Dimensão do Trabalho ... 1,00 UNIDADE(S)

PROJETO

REMOCAO DE SOLO

Dimensão do Trabalho ... 2.304,00 METRO(S) CUBICO(S)

COORDENACAO LEVANTAMENTOS ESTUDOS E PROJETO DE PAVIMENTACAO ASFALTICA E BLOCOS DE CONCRETO INTERTRAVADOS DE 11 VIAS NO BAIRRO BUENOS AIRES CONTRATO 112 PMC 2020

S
Maw
W
CR

Registro realizado a partir do protocolo nº 72000094933 CAT nº 252020124058 de 02/12/2020, página 4 de 46
 Registro realizado eletronicamente, para obter acesso o código QR impresso na CAT vinculada ou direcionamento no site: https://www.crea-sc.org.br/cnae/validacao_acervo.php, informando o número da Certidão de Acervo Técnico e sua data de emissão.



M



Certidão de Acervo Técnico - CAT
Resolução nº 1.025, de 20 de outubro de 2009

Conselho Regional de Engenharia e Agronomia de Santa Catarina

CREA-SC

CAT COM REGISTRO DE ATESTADO.

252020124058

Atividade concluída

•ART 7437707-1

Empresa.....: CGM ENGENHARIA E TOPOGRAFIA LTDA ME
Proprietário.: PREFEITURA MUNICIPAL DE CRICIUMA SC
Endereço Obra: RUA JOSE GIASSI SN
Bairro..... QUARTA LINHA
88800 - CRICIUMA - SC

Registrada em: 13/07/2020 Baixada em.. 01/12/2020

Período (Previsto) - Início: 25/05/2020 Término.....: 20/07/2020

Autoria: EQUIPE

Profissional: 104540-8 BRUNO BIANCHIN MACHADO

Tipo...: NORMAL

COORDENACAO

PLANEJAMENTO

COORDENACAO DE PROJETOS

Dimensão do Trabalho ... 1,00 UNIDADE(S)

COMPATIBILIZACAO DE PROJETOS

Dimensão do Trabalho ... 1,00 UNIDADE(S)

PROJETO

ESTUDO DE VIABILIDADE TEC

ACESSO VIARIO

Dimensão do Trabalho ... 1,00 UNIDADE(S)

ORCAMENTO

ACESSO VIARIO

Dimensão do Trabalho ... 1,00 UNIDADE(S)

LEVANTAMENTO

DESENHO TECNICO

SERVICO TOPOGRAFICO PLANIALTIMETRICO

Dimensão do Trabalho ... 123.600,00 METRO(S) QUADRADO(S)

MEMORIAL DESCRITIVO

LAUDO

SERVICO TOPOGRAFICO PLANIALTIMETRICO

Dimensão do Trabalho ... 123.600,00 METRO(S) QUADRADO(S)

EXECUCAO

LEVANTAMENTO

SONDAGEM

Dimensão do Trabalho ... 12,00 UNIDADE(S)

ENSAIO

LAUDO

SONDAGEM

Dimensão do Trabalho ... 12,00 UNIDADE(S)

ELABORACAO

PROJETO

TRACADO VIARIO - PROJETO GEOMETRICO

Dimensão do Trabalho ... 3.320,00 METRO(S)

DESENHO TECNICO

DIMENSIONAMENTO

TRACADO VIARIO - PROJETO GEOMETRICO

[Handwritten signatures and initials]

Registro realizado eletronicamente, para obter acesso o código QR impresso na CAT vinculada ou direitamento no site: https://www.crea-sc.org.br/registro/validacao_acervo.php, informando o número da Certidão de Acervo Técnico e sua data de emissão.

Registro realizado a partir do protocolo nº 72000094933 CAT nº 252020124058 de 02/12/2020, página 5 de 46



[Handwritten mark]



Certidão de Acervo Técnico - CAT
Resolução nº 1.025, de 20 de outubro de 2009
Conselho Regional de Engenharia e Agronomia de Santa Catarina

CREA-SC

CAT COM REGISTRO DE ATESTADO
252020124058
Atividade concluída

Dimensão do Trabalho ... 3.320,00 METRO(S)

ESTUDO

LEVANTAMENTO

GEOTECNIA

Dimensão do Trabalho ... 123.600,00 METRO(S) QUADRADO(S)

LAUDO

MEMORIAL DESCRITIVO

GEOTECNIA

Dimensão do Trabalho ... 123.600,00 METRO(S) QUADRADO(S)

PROJETO

ESTUDO DE VIABILIDADE TEC

PAVIMENTACAO ASFALTICA

Dimensão do Trabalho ... 51.000,00 METRO(S) QUADRADO(S)

ESPECIFICACAO

ORCAMENTO

PAVIMENTACAO ASFALTICA

Dimensão do Trabalho ... 51.000,00 METRO(S) QUADRADO(S)

PROJETO

ESTUDO

BASE E/OU SUB-BASE

Dimensão do Trabalho ... 51.000,00 METRO(S) QUADRADO(S)

ORCAMENTO

BASE E/OU SUB-BASE

Dimensão do Trabalho ... 51.000,00 METRO(S) QUADRADO(S)

PROJETO

ESTUDO DE VIABILIDADE TEC

COMPACTACAO DE ATERRO E/OU DE BASE

Dimensão do Trabalho ... 51.000,00 METRO(S) QUADRADO(S)

ORCAMENTO

COMPACTACAO DE ATERRO E/OU DE BASE

Dimensão do Trabalho ... 51.000,00 METRO(S) QUADRADO(S)

PROJETO

ESPECIFICACAO

CORTE E/OU ATERRO - MOVIMENTACAO DE SOLOS

Dimensão do Trabalho ... 23.500,00 METRO(S) CUBICO(S)

ORCAMENTO

CORTE E/OU ATERRO - MOVIMENTACAO DE SOLOS

Dimensão do Trabalho ... 23.500,00 METRO(S) CUBICO(S)

PROJETO

EST VIAB TEC E ECONOMICA

RODOVIA

Dimensão do Trabalho ... 3.320,00 METRO(S)

ORCAMENTO

DESENHO TECNICO

RODOVIA

Dimensão do Trabalho ... 3.320,00 METRO(S)

Registro realizado eletronicamente, para saber acessar o código QR, imprima na CAT vinculada ou direcionamento no site: https://www.crea-sc.org.br/crea/registro/certificacao_acervo.php, informando o número da Certidão de Acervo Técnico e sua data de emissão.

Registro realizado a partir do protocolo nº 72000094933
CAT nº 252020124058 de 02/12/2020, página 6 de 46

CREA-SC
Conselho Regional de Engenharia e Agronomia de Santa Catarina



13



Certidão de Acervo Técnico - CAT
Resolução nº 1.025, de 20 de outubro de 2009

CREA-SC

CAT COM REGISTRO DE ATESTADO.
252020124058
Atividade concluída

Conselho Regional de Engenharia e Agronomia de Santa Catarina

COORDENACAO LEVANTAMENTOS ESTUDOS E PROJETO DE PAVIMENTACAO ASFALTICA E COMPLEMENTARES DA RUA JOSE GIASSI CONTRATO 112 PMC 2020

•ART 7437714-4

Empresa.....: CGM ENGENHARIA E TOPOGRAFIA LTDA ME
Proprietário.: PREFEITURA MUNICIPAL DE CRICIUMA SC
Endereço Obra: RUA JOSE GIASSI SN
Bairro..... QUARTA LINHA
88800 - CRICIUMA - SC

Registrada em: 13/07/2020 Baixada em.. 01/12/2020
Período (Previsto) - Início: 25/05/2020 Término.....: 20/07/2020
Autoria: EQUIPE

Profissional: 104540-8 BRUNO BIANCHIN MACHADO
Tipo...: COMPLEMENTAÇÃO VINCULADA A ART: 7437707-1
Profissional: 104540-8 BRUNO BIANCHIN MACHADO

PROJETO
ESTUDO

SINALIZACAO VIARIA HORIZONTAL

Dimensão do Trabalho ... 4.120,00 METRO(S)

ORCAMENTO

SINALIZACAO VIARIA HORIZONTAL

Dimensão do Trabalho ... 4.120,00 METRO(S)

PROJETO
ESTUDO

SINALIZACAO VIARIA VERTICAL

Dimensão do Trabalho ... 4.120,00 METRO(S)

ORCAMENTO

SINALIZACAO VIARIA VERTICAL

Dimensão do Trabalho ... 4.120,00 METRO(S)

PROJETO
ESTUDO

PINTURA DE LIGACAO

Dimensão do Trabalho ... 51.000,00 METRO(S) QUADRADO(S)

ORCAMENTO

PINTURA DE LIGACAO

Dimensão do Trabalho ... 51.000,00 METRO(S) QUADRADO(S)

PROJETO
ESTUDO

IMPRIMACAO

Dimensão do Trabalho ... 51.000,00 METRO(S)

ORCAMENTO

IMPRIMACAO

Dimensão do Trabalho ... 51.000,00 METRO(S)

PROJETO

ESTUDO DE VIABILIDADE TEC

INTERSECOES DE VIAS

Dimensão do Trabalho ... 2,00 UNIDADE(S)

ESPECIFICACAO

ORCAMENTO

INTERSECOES DE VIAS

[Handwritten signatures and initials]

Registro realizado eletronicamente, para obter acesso o código QR impresso na CAT vinculada ou direcionamento no site: https://www.crea-sc.org.br/consultar/certidao_acervo.php, informando o número de Certidão de Acervo Técnico e sua data de emissão.

Registro realizado a partir do protocolo nº 7200094933 CAT nº 252020124058 de 02/12/2020, página 7 de 46



[Handwritten mark]



Certidão de Acervo Técnico - CAT
Resolução nº 1.025, de 20 de outubro de 2009

CREA-SC

CAT COM REGISTRO DE ATESTADO.

252020124058

Atividade concluída

Conselho Regional de Engenharia e Agronomia de Santa Catarina

Dimensão do Trabalho ...	2,00 UNIDADE(S)
ELABORACAO	
DESENHO TECNICO	
PROJETO URBANISTICO	
Dimensão do Trabalho ...	4.120,00 METRO(S)
MEMORIAL DESCRITIVO	
PROJETO URBANISTICO	
Dimensão do Trabalho ...	4.120,00 METRO(S)
PROJETO	
ESTUDO DE VIABILIDADE TEC	
ARRUAMENTO	
Dimensão do Trabalho ...	3.320,00 METRO(S)
ORCAMENTO	
ARRUAMENTO	
Dimensão do Trabalho ...	3.320,00 METRO(S)
PROJETO	
ESPECIFICACAO	
MEIO FIO	
Dimensão do Trabalho ...	1.600,00 METRO(S)
ORCAMENTO	
MEIO FIO	
Dimensão do Trabalho ...	1.600,00 METRO(S)
ESTUDO	
PROJETO	
TRAFEGO	
Dimensão do Trabalho ...	1,00 UNIDADE(S)
MEMORIAL DESCRITIVO	
LEVANTAMENTO	
TRAFEGO	
Dimensão do Trabalho ...	1,00 UNIDADE(S)
PROJETO	
REMOCAO DE SOLO	
Dimensão do Trabalho ...	2.700,00 METRO(S) CUBICO(S)
PROJETO	
ESTUDO	
PASSEIO	
Dimensão do Trabalho ...	3.280,00 METRO(S) QUADRADO(S)
ESPECIFICACAO	
ORCAMENTO	
PASSEIO	
Dimensão do Trabalho ...	3.280,00 METRO(S) QUADRADO(S)
PROJETO	
ESTUDO	
SINALIZACAO TATIL	
Dimensão do Trabalho ...	1.360,00 METRO(S)
ORCAMENTO	
SINALIZACAO TATIL	
Dimensão do Trabalho ...	1.360,00 METRO(S)

S

Maw

6is

Q

Registro realizado eletronicamente, para ativar acesse o código QR impresso na CAT vinculada ou diretamente no site: https://www.crea-sc.org.br/creaem/validacao_acervo.php informando o número de Certidão de Acervo Técnico e sua data de emissão.

Registro realizado a partir do protocolo nº 72000094933 CAT nº 252020124058 de 02/12/2020, página 8 de 46

CREA-SC
Conselho Regional de Engenharia e Agronomia de Santa Catarina

M



Certidão de Acervo Técnico - CAT
Resolução nº 1.025, de 20 de outubro de 2009

CREA-SC

CAT COM REGISTRO DE ATESTADO.
252020124058
Atividade concluída

Conselho Regional de Engenharia e Agronomia de Santa Catarina

COORDENACAO LEVANTAMENTOS ESTUDOS E PROJETO DE PAVIMENTACAO ASFALTICA E COMPLEMENTARES DA RUA JOSE GIASSI CONTRATO 112 PMC 2020

•ART 7437719-5

Empresa.....: CGM ENGENHARIA E TOPOGRAFIA LTDA ME
Proprietário.: PREFEITURA MUNICIPAL DE CRICIUMA SC
Endereço Obra: RUA JOSE GIASSI SN
Bairro..... QUARTA LINHA
88800 - CRICIUMA - SC

Registrada em: 13/07/2020 Baixada em.. 01/12/2020

Período (Previsto) - Início: 25/05/2020 Término.....: 20/07/2020

Autoria: EQUIPE

Profissional: 104540-8 BRUNO BIANCHIN MACHADO

Tipo...: COMPLEMENTAÇÃO VINCULADA A ART: 7437707-1

Profissional: 104540-8 BRUNO BIANCHIN MACHADO

PROJETO

ESTUDO

CALCADA DE CONCRETO

Dimensão do Trabalho ...: 3.280,00 METRO(S) QUADRADO(S)

ESPECIFICACAO

ORCAMENTO

CALCADA DE CONCRETO

Dimensão do Trabalho ...: 3.280,00 METRO(S) QUADRADO(S)

PROJETO

ESTUDO

BUEIRO

Dimensão do Trabalho ...: 247,00 METRO(S)

ORCAMENTO

BUEIRO

Dimensão do Trabalho ...: 247,00 METRO(S)

PROJETO

ESTUDO

SARJETA

Dimensão do Trabalho ...: 6.409,00 METRO(S)

ORCAMENTO

SARJETA

Dimensão do Trabalho ...: 6.409,00 METRO(S)

PROJETO

ESTUDO

DRENO

Dimensão do Trabalho ...: 2.603,00 METRO(S)

ORCAMENTO

DRENO

Dimensão do Trabalho ...: 2.603,00 METRO(S)

PROJETO

ESTUDO

CAIXA COLETORA

Dimensão do Trabalho ...: 14,00 UNIDADE(S)

ORCAMENTO

CAIXA COLETORA

Handwritten signature and initials:
S
bis
MAN
CB

Registro realizado eletronicamente, para ativar acesse o código QR impresso na CAT vinculada ou dirija-se ao site: <https://www.crea-sc.org> brcreatrativacaocertidao_acervo.php, informando o número de Certidão de Acervo Técnico e sua data de emissão.

Registro realizado a partir do protocolo nº 72000094933 CAT nº 252020124058 de 02/12/2020, página 9 de 46





Certidão de Acervo Técnico - CAT
 Resolução nº 1.025, de 20 de outubro de 2009
 Conselho Regional de Engenharia e Agronomia de Santa Catarina

CREA-SC

CAT COM REGISTRO DE ATESTADO.
252020124058
 Atividade concluída

	Dimensão do Trabalho ...	14,00 UNIDADE(S)
PROJETO		
ESTUDO		
	BOCA DE LOBO E/OU DE BUEIRO	
	Dimensão do Trabalho ...	23,00 UNIDADE(S)
ORCAMENTO		
	BOCA DE LOBO E/OU DE BUEIRO	
	Dimensão do Trabalho ...	23,00 UNIDADE(S)
ESTUDO		
	HIDROLOGIA	
	Dimensão do Trabalho ...	2,80 QUILOMETRO(S) QUADRADO(S)
PROJETO		
ESTUDO		
	DESCIDA D'AGUA	
	Dimensão do Trabalho ...	30,00 METRO(S)
ORCAMENTO		
	DESCIDA D'AGUA	
	Dimensão do Trabalho ...	30,00 METRO(S)
PROJETO		
ESTUDO		
	CERCA	
	Dimensão do Trabalho ...	5.036,00 METRO(S)
ORCAMENTO		
	CERCA	
	Dimensão do Trabalho ...	5.036,00 METRO(S)
PROJETO		
ESTUDO		
	TRAVESSIA	
	Dimensão do Trabalho ...	174,00 METRO(S)
ORCAMENTO		
	TRAVESSIA	
	Dimensão do Trabalho ...	174,00 METRO(S)
PROJETO		
ESTUDO		
	DEFENSA	
	Dimensão do Trabalho ...	1.318,00 METRO(S)
ORCAMENTO		
ESPECIFICACAO		
	DEFENSA	
	Dimensão do Trabalho ...	1.318,00 METRO(S)
PROJETO		
ESTUDO DE VIABILIDADE TEC		
	TERRAPLENAGEM	
	Dimensão do Trabalho ...	51.000,00 METRO(S) QUADRADO(S)
ORCAMENTO		
	TERRAPLENAGEM	
	Dimensão do Trabalho ...	51.000,00 METRO(S) QUADRADO(S)

[Handwritten signatures and initials]

Registro realizado eletronicamente, para obter acesso o código QR impresso na CAT vinculado ou direcionamento no site: https://www.crea-sc.org.br/crea-sc/validacao_cat.asp, informando o número da Certidão de Acervo Técnico e sua data de emissão.

Registro realizado a partir do protocolo nº 72000094933 CAT nº 252020124058 de 02/12/2020, página 10 de 46



[Handwritten mark]



Certidão de Acervo Técnico - CAT
Resolução nº 1.025, de 20 de outubro de 2009

CREA-SC

CAT COM REGISTRO DE ATESTADO.
252020124058
Atividade concluída

Conselho Regional de Engenharia e Agronomia de Santa Catarina

COORDENACAO LEVANTAMENTOS ESTUDOS E PROJETO DE PAVIMENTACAO ASFALTICA E
COMPLEMENTARES DA RUA JOSE GIASSI CONTRATO 112 PMC 2020

•ART 7461232-0

Empresa.....: CGM ENGENHARIA E TOPOGRAFIA LTDA ME
Proprietário.: PREFEITURA MUNICIPAL DE CRICIUMA SC
Endereço Obra: DIVERSAS RUAS SN
Bairro..... RENASCER

88800 - CRICIUMA - SC

Registrada em: 04/08/2020 Baixada em.. 01/12/2020

Período (Previsto) - Início: 25/06/2020 Término.....: 15/08/2020

Autoria: INDIVIDUAL

Tipo...: NORMAL

COORDENACAO

PLANEJAMENTO

COORDENACAO DE PROJETOS

Dimensão do Trabalho ... 1,00 UNIDADE(S)

COMPATIBILIZACAO DE PROJETOS

Dimensão do Trabalho ... 1,00 UNIDADE(S)

PROJETO

ESTUDO DE VIABILIDADE TEC

ACESSO VIARIO

Dimensão do Trabalho ... 2,00 UNIDADE(S)

ORCAMENTO

ACESSO VIARIO

Dimensão do Trabalho ... 2,00 UNIDADE(S)

LEVANTAMENTO

DESENHO TECNICO

SERVICO TOPOGRAFICO PLANIALTIMETRICO

Dimensão do Trabalho ... 62.026,80 METRO(S) QUADRADO(S)

MEMORIAL DESCRITIVO

LAUDO

SERVICO TOPOGRAFICO PLANIALTIMETRICO

Dimensão do Trabalho ... 62.026,80 METRO(S) QUADRADO(S)

EXECUCAO

LEVANTAMENTO

SONDAGEM

Dimensão do Trabalho ... 10,00 UNIDADE(S)

ENSAIO

LAUDO

SONDAGEM

Dimensão do Trabalho ... 10,00 UNIDADE(S)

ELABORACAO

PROJETO

TRACADO VIARIO - PROJETO GEOMETRICO

Dimensão do Trabalho ... 2.067,56 METRO(S)

DESENHO TECNICO

DIMENSIONAMENTO

TRACADO VIARIO - PROJETO GEOMETRICO

Dimensão do Trabalho ... 2.067,56 METRO(S)

Certidão de Acervo Técnico nº 252020124058 emitida em 02/12/2020

Registro realizado eletronicamente, para aferir acesso o código QR impresso na CAT vinculado ou direcionamento no site: https://www.crea-sc.org.br/crea/validacao_acervo.php, informando o número de Certidão de Acervo Técnico e sua data de emissão.

Registro realizado a partir do protocolo nº 72000094833 CAT nº 252020124058 de 02/12/2020, página 11 de 46

CREA-SC
Conselho Regional de Engenharia e Agronomia de Santa Catarina



Handwritten signatures and initials:
A large stylized signature at the top right.
Below it, the initials "AW".
Further down, the initials "P" and "R".
At the bottom right, another stylized signature.



Certidão de Acervo Técnico - CAT
Resolução nº 1.025, de 20 de outubro de 2009

CREA-SC

CAT COM REGISTRO DE ATESTADO.

252020124058

Atividade concluída

ESTUDO

LEVANTAMENTO

GEOTECNIA

Dimensão do Trabalho ... 62.026,80 METRO(S) QUADRADO(S)

LAUDO

MEMORIAL DESCRITIVO

GEOTECNIA

Dimensão do Trabalho ... 62.026,80 METRO(S) QUADRADO(S)

PROJETO

ESTUDO DE VIABILIDADE TEC

PAVIMENTACAO ASFALTICA

Dimensão do Trabalho ... 16.540,48 METRO(S) QUADRADO(S)

ESPECIFICACAO

ORCAMENTO

PAVIMENTACAO ASFALTICA

Dimensão do Trabalho ... 16.540,48 METRO(S) QUADRADO(S)

PROJETO

ESTUDO

BASE E/OU SUB-BASE

Dimensão do Trabalho ... 16.540,48 METRO(S) QUADRADO(S)

ORCAMENTO

BASE E/OU SUB-BASE

Dimensão do Trabalho ... 16.540,48 METRO(S) QUADRADO(S)

PROJETO

ESTUDO DE VIABILIDADE TEC

COMPACTACAO DE ATERRO E/OU DE BASE

Dimensão do Trabalho ... 16.540,48 METRO(S) QUADRADO(S)

ORCAMENTO

COMPACTACAO DE ATERRO E/OU DE BASE

Dimensão do Trabalho ... 16.540,48 METRO(S) QUADRADO(S)

PROJETO

ESPECIFICACAO

CORTE E/OU ATERRO - MOVIMENTACAO DE SOLOS

Dimensão do Trabalho ... 4.910,00 METRO(S) CUBICO(S)

ORCAMENTO

CORTE E/OU ATERRO - MOVIMENTACAO DE SOLOS

Dimensão do Trabalho ... 4.910,00 METRO(S) CUBICO(S)

PROJETO

EST VIAB TEC E ECONOMICA

RODOVIA

Dimensão do Trabalho ... 2.067,56 METRO(S)

ORCAMENTO

DESENHO TECNICO

RODOVIA

Dimensão do Trabalho ... 2.067,56 METRO(S)

COORDENACAO LEVANTAMENTOS ESTUDOS E PROJETO DE PAVIMENTACAO ASFALTICA E COMPLEMENTARES DE 10 RUAS NOS BAIROS RENASCER E SAO JOAO CONTRATO 112 PMC 2020

Registro realizado eletronicamente, para abrir acesso o código QR impresso na CAT vinculada ou direcionamento no site: https://www.crea-sc.org.br/crea/validacao_acervo.php, informando o número de Certidão de Acervo Técnico e sua data de emissão.

Registro realizado a partir do protocolo nº 7200094933 CAT nº 252020124058 de 02/12/2020, página 12 de 46





Certidão de Acervo Técnico - CAT
Resolução nº 1.025, de 20 de outubro de 2009
Conselho Regional de Engenharia e Agronomia de Santa Catarina

CREA-SC

CAT COM REGISTRO DE ATESTADO.
252020124058
Atividade concluída

•ART 7461257-5

Empresa.....: CGM ENGENHARIA E TOPOGRAFIA LTDA ME
Proprietário..: PREFEITURA MUNICIPAL DE CRICIUMA SC
Endereço Obra: DIVERSAS RUAS SN
Bairro.....: RENASCER
88800 - CRICIUMA - SC

Registrada em: 04/08/2020 Baixada em.. 01/12/2020

Período (Previsto) - Início: 25/06/2020 Término.....: 15/08/2020

Autoria: INDIVIDUAL

Tipo...: COMPLEMENTAÇÃO VINCULADA A ART: 7461232-0

Profissional: 104540-8 BRUNO BIANCHIN MACHADO

PROJETO

ESTUDO

SINALIZACAO VIARIA HORIZONTAL

Dimensão do Trabalho ...: 2.067,56 METRO(S)

ORCAMENTO

SINALIZACAO VIARIA HORIZONTAL

Dimensão do Trabalho ...: 2.067,56 METRO(S)

PROJETO

ESTUDO

SINALIZACAO VIARIA VERTICAL

Dimensão do Trabalho ...: 2.067,56 METRO(S)

ORCAMENTO

SINALIZACAO VIARIA VERTICAL

Dimensão do Trabalho ...: 2.067,56 METRO(S)

PROJETO

ESTUDO

PINTURA DE LIGACAO

Dimensão do Trabalho ...: 16.540,48 METRO(S) QUADRADO(S)

ORCAMENTO

PINTURA DE LIGACAO

Dimensão do Trabalho ...: 16.540,48 METRO(S) QUADRADO(S)

PROJETO

ESTUDO

IMPRIMACAO

Dimensão do Trabalho ...: 16.540,48 METRO(S) QUADRADO(S)

ORCAMENTO

IMPRIMACAO

Dimensão do Trabalho ...: 16.540,48 METRO(S) QUADRADO(S)

PROJETO

ESTUDO DE VIABILIDADE TEC

INTERSECOES DE VIAS

Dimensão do Trabalho ...: 20,00 UNIDADE(S)

ESPECIFICACAO

ORCAMENTO

INTERSECOES DE VIAS

Dimensão do Trabalho ...: 20,00 UNIDADE(S)

Certidão de Acervo Técnico nº 252020124058 emitida em 02/12/2020

Registro realizado eletronicamente, para afeirar acessar o código QR impresso no CAT vinculado ou direcionamento no site: https://www.crea-sc.org.br/creasnet/validacao_acervo.php, informando o número da Certidão de Acervo Técnico e sua data de emissão.

Registro realizado a partir do protocolo nº 72000094933 CAT nº 252020124058 de 02/12/2020, página 13 de 46



Handwritten signatures and initials:
S
AW
Lis
B



Certidão de Acervo Técnico - CAT
Resolução nº 1.025, de 20 de outubro de 2009

CREA-SC

CAT COM REGISTRO DE ATESTADO.
252020124058
Atividade concluída

ELABORACAO

DESENHO TECNICO

PROJETO URBANISTICO

Dimensão do Trabalho ... 2.067,56 METRO(S)

MEMORIAL DESCRITIVO

PROJETO URBANISTICO

Dimensão do Trabalho ... 2.067,56 METRO(S)

PROJETO

ESTUDO DE VIABILIDADE TEC

ARRUAMENTO

Dimensão do Trabalho ... 2.067,56 METRO(S)

ORCAMENTO

ARRUAMENTO

Dimensão do Trabalho ... 2.067,56 METRO(S)

PROJETO

ESPECIFICACAO

MEIO FIO

Dimensão do Trabalho ... 4.450,00 METRO(S)

ORCAMENTO

MEIO FIO

Dimensão do Trabalho ... 4.450,00 METRO(S)

ESTUDO

PROJETO

TRAFEGO

Dimensão do Trabalho ... 1,00 UNIDADE(S)

MEMORIAL DESCRITIVO

LEVANTAMENTO

TRAFEGO

Dimensão do Trabalho ... 1,00 UNIDADE(S)

PROJETO

REMOCAO DE SOLO

Dimensão do Trabalho ... 3.430,00 METRO(S) CUBICO(S)

PROJETO

ESTUDO DE VIABILIDADE TEC

TERRAPLENAGEM

Dimensão do Trabalho ... 20.675,60 METRO(S) QUADRADO(S)

ORCAMENTO

TERRAPLENAGEM

Dimensão do Trabalho ... 20.675,60 METRO(S) QUADRADO(S)

ESTUDO

HIDROLOGIA

Dimensão do Trabalho ... 1,00 QUILOMETRO(S) QUADRADO(S)

COORDENACAO LEVANTAMENTOS ESTUDOS E PROJETO DE PAVIMENTACAO ASFALTICA E COMPLEMENTARES DE 10 RUAS NOS BAIRROS RENASCER E SAO JOAO CONTRATO 112 PMC 2020

Registro realizado eletronicamente, para efetuar acesso o código QR impresso na CAT vinculado ou direcionamento no site: https://www.crea-sc.org.br/creaem/valecatido_acervo.php, informando o número de Certidão de Acervo Técnico e sua data de emissão.

Registro realizado a partir do protocolo nº 72000094933 CAT nº 252020124058 de 02/12/2020, página 14 de 46

CREA-SC
Conselho Regional de Engenharia e Agronomia de Santa Catarina



Certidão de Acervo Técnico - CAT
Resolução nº 1.025, de 20 de outubro de 2009

CREA-SC

CAT COM REGISTRO DE ATESTADO.
252020124058
Atividade concluída

•ART 7461280-0

Empresa.....: CGM ENGENHARIA E TOPOGRAFIA LTDA ME
Proprietário.: PREFEITURA MUNICIPAL DE CRICIUMA SC
Endereço Obra: DIVERSAS RUAS SN
Bairro..... RENASCER
88800 - CRICIUMA - SC

Registrada em: 04/08/2020 Baixada em.. 01/12/2020

Período (Previsto) - Início: 25/06/2020 Término.....: 15/08/2020

Autoria: INDIVIDUAL

Tipo...: COMPLEMENTAÇÃO VINCULADA A ART: 7461232-0

Profissional: 104540-8 BRUNO BIANCHIN MACHADO

PROJETO

ESTUDO

CAIXA DE LIGACAO

Dimensão do Trabalho ... 21,00 UNIDADE(S)

ORCAMENTO

CAIXA DE LIGACAO

Dimensão do Trabalho ... 21,00 UNIDADE(S)

PROJETO

ESTUDO

CAIXA COLETORA

Dimensão do Trabalho ... 99,00 UNIDADE(S)

ORCAMENTO

CAIXA COLETORA

Dimensão do Trabalho ... 99,00 UNIDADE(S)

PROJETO

ESTUDO

DRENAGEM

Dimensão do Trabalho ... 1.450,00 METRO(S)

ORCAMENTO

DRENAGEM

Dimensão do Trabalho ... 1.450,00 METRO(S)

PROJETO

ESTUDO

PONTE EM CONCRETO

Dimensão do Trabalho ... 3,00 UNIDADE(S)

ORCAMENTO

PONTE EM CONCRETO

Dimensão do Trabalho ... 3,00 UNIDADE(S)

PROJETO

ESTUDO

BUEIRO

Dimensão do Trabalho ... 1.450,00 METRO(S)

ORCAMENTO

BUEIRO

Dimensão do Trabalho ... 1.450,00 METRO(S)

PROJETO

Registro realizado eletronicamente, para afeirar, acesse o código QR impresso na CAT vinculada ou direcionamento no site: https://www.crea-sc.org.br/creasnet/validacao_acervo.php, informando o número da Certidão de Acervo Técnico e sua data de emissão.

Registro realizado a partir do protocolo nº 72000094933 CAT nº 252020124058 de 02/12/2020, página 15 de 46



Handwritten mark



Certidão de Acervo Técnico - CAT
Resolução nº 1.025, de 20 de outubro de 2009

CREA-SC

CAT COM REGISTRO DE ATESTADO.
252020124058
Atividade concluída

ESTUDO

SARJETA

Dimensão do Trabalho ... 4.450,00 METRO(S)

ORCAMENTO

SARJETA

Dimensão do Trabalho ... 4.450,00 METRO(S)

COORDENACAO LEVANTAMENTOS ESTUDOS E PROJETO DE PAVIMENTACAO ASFALTICA E
COMPLEMENTARES DE 10 RUAS NOS BAIROS RENASCER E SAO JOAO CONTRATO 112 PMC 2020

•ART 7497650-5

Empresa.....: CGM ENGENHARIA E TOPOGRAFIA LTDA ME

Proprietário.: PREFEITURA MUNICIPAL DE CRICIUMA SC

Endereço Obra: DIVERSAS RUAS SN

Bairro..... FABIO SILVA

88800 - CRICIUMA - SC

Registrada em: 02/09/2020

Baixada em.. 01/12/2020

Período (Previsto) - Início: 25/06/2020 Término.....: 15/09/2020

Autoria: INDIVIDUAL

Tipo...: NORMAL

COORDENACAO

PLANEJAMENTO

COORDENACAO DE PROJETOS

Dimensão do Trabalho ... 1,00 UNIDADE(S)

COMPATIBILIZACAO DE PROJETOS

Dimensão do Trabalho ... 1,00 UNIDADE(S)

LEVANTAMENTO

DESENHO TECNICO

SERVICO TOPOGRAFICO PLANIALTIMETRICO

Dimensão do Trabalho ... 115.862,40 METRO(S) QUADRADO(S)

MEMORIAL DESCRITIVO

LAUDO

SERVICO TOPOGRAFICO PLANIALTIMETRICO

Dimensão do Trabalho ... 115.862,40 METRO(S) QUADRADO(S)

EXECUCAO

LEVANTAMENTO

SONDAGEM

Dimensão do Trabalho ... 19,00 UNIDADE(S)

ENSAIO

LAUDO

SONDAGEM

Dimensão do Trabalho ... 19,00 UNIDADE(S)

ELABORACAO

PROJETO

TRACADO VIARIO - PROJETO GEOMETRICO

Dimensão do Trabalho ... 3.862,08 METRO(S)

DESENHO TECNICO

DIMENSIONAMENTO

TRACADO VIARIO - PROJETO GEOMETRICO

[Handwritten signatures and initials]

Registro realizado eletronicamente, para efetivar acesso o código QR impresso na CAT vinculada ou direcionamento no site: https://www.crea-sc.org.br/creaonline/validacao_acervo.php, informando o número da Certidão de Acervo Técnico e sua data de emissão.

Registro realizado a partir do protocolo nº 72000094933 CAT nº 252020124058 de 02/12/2020, página 16 de 46



13



Certidão de Acervo Técnico - CAT
Resolução nº 1.025, de 20 de outubro de 2009

CREA-SC

CAT COM REGISTRO DE ATESTADO.
252020124058
Atividade concluída

Dimensão do Trabalho ... 3.862,08 METRO(S)

ESTUDO
LEVANTAMENTO
GEOTECNIA
Dimensão do Trabalho ... 115.862,40 METRO(S) QUADRADO(S)

LAUDO
MEMORIAL DESCRITIVO
GEOTECNIA
Dimensão do Trabalho ... 115.862,40 METRO(S) QUADRADO(S)

ESTUDO DE VIABILIDADE TEC
PROJETO
PAVIMENTACAO EM LAJOTAS
Dimensão do Trabalho ... 30.896,64 METRO(S) QUADRADO(S)

ORCAMENTO
PAVIMENTACAO EM LAJOTAS
Dimensão do Trabalho ... 30.896,64 METRO(S) QUADRADO(S)

PROJETO
ESTUDO
BASE E/OU SUB-BASE
Dimensão do Trabalho ... 30.896,64 METRO(S) QUADRADO(S)

ORCAMENTO
BASE E/OU SUB-BASE
Dimensão do Trabalho ... 30.896,64 METRO(S) QUADRADO(S)

PROJETO
ESTUDO DE VIABILIDADE TEC
COMPACTACAO DE ATERRO E/OU DE BASE
Dimensão do Trabalho ... 30.896,64 METRO(S) QUADRADO(S)

ORCAMENTO
COMPACTACAO DE ATERRO E/OU DE BASE
Dimensão do Trabalho ... 30.896,64 METRO(S) QUADRADO(S)

PROJETO
ESPECIFICACAO
CORTE E/OU ATERRO - MOVIMENTACAO DE SOLOS
Dimensão do Trabalho ... 10.700,00 METRO(S) CUBICO(S)

ORCAMENTO
CORTE E/OU ATERRO - MOVIMENTACAO DE SOLOS
Dimensão do Trabalho ... 10.700,00 METRO(S) CUBICO(S)

PROJETO
ESTUDO DE VIABILIDADE TEC
RODOVIA
Dimensão do Trabalho ... 3.862,08 METRO(S)

ORCAMENTO
DESENHO TECNICO
RODOVIA
Dimensão do Trabalho ... 3.862,08 METRO(S)

ESTUDO
PROJETO
HIDROLOGIA
Dimensão do Trabalho ... 1,00 QUILOMETRO(S) QUADRADO(S)

[Handwritten signature]
[Handwritten initials]
[Handwritten initials]
[Handwritten initials]

Registro realizado eletronicamente, para afeirar acesse o código QR impresso na CAT vinculada ou direcionamento no site: https://www.crea-sc.org.br/crea-sc/validacao_acervo.php, informando o número da Certidão de Acervo Técnico e sua data de emissão.

Registro realizado a partir do protocolo nº 72000094933 CAT nº 252020124058 de 02/12/2020, página 17 de 46

CREA-SC
Conselho Regional de Engenharia e Agronomia de Santa Catarina



Certidão de Acervo Técnico - CAT
 Resolução nº 1.025, de 20 de outubro de 2009
 Conselho Regional de Engenharia e Agronomia de Santa Catarina

CREA-SC

CAT COM REGISTRO DE ATESTADO.
252020124058
 Atividade concluída

ORÇAMENTO

HIDROLOGIA

Dimensão do Trabalho ... 1,00 QUILOMETRO(S) QUADRADO(S)

COORDENACAO LEVANTAMENTOS ESTUDOS E PROJETO DE PAVIMENTACAO ASFALTICA E COMPLEMENTARES DE 13 RUAS NO BAIRRO FABIO SILVA CONTRATO 112 PMC 2020

•ART 7498348-4

Empresa.....: CGM ENGENHARIA E TOPOGRAFIA LTDA ME
 Proprietário.: PREFEITURA MUNICIPAL DE CRICIUMA SC
 Endereço Obra: DIVERSAS RUAS SN
 Bairro..... FABIO SILVA
 88800 - CRICIUMA - SC
 Registrada em: 03/09/2020 Baixada em.. 01/12/2020
 Período (Previsto) - Início: 25/06/2020 Término.....: 15/09/2020
 Autoria: INDIVIDUAL
 Tipo...: COMPLEMENTAÇÃO VINCULADA A ART: 7497650-5
 Profissional: 104540-8 BRUNO BIANCHIN MACHADO

PROJETO

ESTUDO

SINALIZACAO VIARIA VERTICAL

Dimensão do Trabalho ... 3.862,08 METRO(S)

ORÇAMENTO

SINALIZACAO VIARIA VERTICAL

Dimensão do Trabalho ... 3.862,08 METRO(S)

ELABORACAO

DESENHO TECNICO

PROJETO URBANISTICO

Dimensão do Trabalho ... 3.862,08 METRO(S)

MEMORIAL DESCRITIVO

PROJETO URBANISTICO

Dimensão do Trabalho ... 3.862,08 METRO(S)

PROJETO

ESTUDO DE VIABILIDADE TEC

ARRUAMENTO

Dimensão do Trabalho ... 3.862,08 METRO(S)

ORÇAMENTO

ARRUAMENTO

Dimensão do Trabalho ... 3.862,08 METRO(S)

PROJETO

ESPECIFICACAO

MEIO FIO

Dimensão do Trabalho ... 7.500,00 METRO(S)

ORÇAMENTO

MEIO FIO

Dimensão do Trabalho ... 7.500,00 METRO(S)

ESTUDO

PROJETO

TRAFEGO

[Handwritten signature and initials]

Registro realizado eletronicamente, para obter acesso o código QR impresso na CAT vinculada ou direcionamento no site: https://www.crea-sc.org/registro/validacao_acervo.php, informando o número da Certidão de Acervo Técnico e sua data de emissão.

Registro realizado a partir do protocolo nº 72000094933 CAT nº 252020124058 de 02/12/2020, página 18 de 46



[Handwritten mark]



Certidão de Acervo Técnico - CAT
Resolução nº 1.025, de 20 de outubro de 2009
Conselho Regional de Engenharia e Agronomia de Santa Catarina

CREA-SC

CAT COM REGISTRO DE ATESTADO.
252020124058
Atividade concluída

Dimensão do Trabalho ...	1,00 UNIDADE(S)
MEMORIAL DESCRITIVO	
LEVANTAMENTO	
TRAFEGO	
Dimensão do Trabalho ...	1,00 UNIDADE(S)
PROJETO	
REMOCAO DE SOLO	
Dimensão do Trabalho ...	1.500,00 METRO(S) CUBICO(S)
PROJETO	
ESTUDO DE VIABILIDADE TEC	
TERRAPLENAGEM	
Dimensão do Trabalho ...	38.620,80 METRO(S) QUADRADO(S)
ORCAMENTO	
TERRAPLENAGEM	
Dimensão do Trabalho ...	38.620,80 METRO(S) QUADRADO(S)
PROJETO	
ESTUDO	
BUEIRO	
Dimensão do Trabalho ...	2.500,00 METRO(S)
ORCAMENTO	
BUEIRO	
Dimensão do Trabalho ...	2.500,00 METRO(S)
PROJETO	
ESTUDO	
SARJETA	
Dimensão do Trabalho ...	7.500,00 METRO(S)
ORCAMENTO	
SARJETA	
Dimensão do Trabalho ...	7.500,00 METRO(S)
PROJETO	
ESTUDO	
CAIXA DE LIGACAO	
Dimensão do Trabalho ...	33,00 UNIDADE(S)
ORCAMENTO	
CAIXA DE LIGACAO	
Dimensão do Trabalho ...	33,00 UNIDADE(S)
PROJETO	
ESTUDO	
CAIXA COLETORA	
Dimensão do Trabalho ...	162,00 UNIDADE(S)
ORCAMENTO	
CAIXA COLETORA	
Dimensão do Trabalho ...	162,00 UNIDADE(S)
PROJETO	
ESTUDO	
DRENAGEM	
Dimensão do Trabalho ...	3.862,08 METRO(S)
ORCAMENTO	
DRENAGEM	

S
AW
65

Registro realizado eletronicamente, para obter o código QR imprima esta CAT vinculado ou direcionamento no site: https://www.crea-sc.org.br/crea/validacao_acervo.php, informando o número de Certidão de Acervo Técnico e sua data de emissão.

Registro realizado a partir do protocolo nº 72000094933 CAT nº 252020124058 de 02/12/2020, página 19 de 46

CREA-SC
Conselho Regional de Engenharia e Agronomia de Santa Catarina

M



Certidão de Acervo Técnico - CAT
 Resolução nº 1.025, de 20 de outubro de 2009
 Conselho Regional de Engenharia e Agronomia de Santa Catarina

CREA-SC

CAT COM REGISTRO DE ATESTADO.
252020124058
 Atividade concluída

Dimensão do Trabalho ... 3.862,08 METRO(S)

COORDENACAO LEVANTAMENTOS ESTUDOS E PROJETO DE PAVIMENTACAO ASFALTICA E COMPLEMENTARES DE 13 RUAS NO BAIRRO FABIO SILVA CONTRATO 112 PMC 2020

•ART 7514706-3

Empresa.....: CGM ENGENHARIA E TOPOGRAFIA LTDA ME
 Proprietário.: PREFEITURA MUNICIPAL DE CRICIUMA SC
 Endereço Obra: RUA TRANQUILO DAL MOLIN SN
 Bairro.....: VERDINHO

88800 - CRICIUMA - SC

Registrada em: 17/09/2020 Baixada em.. 01/12/2020

Período (Previsto) - Início: 01/08/2020 Término.....: 30/09/2020

Autoria: INDIVIDUAL

Tipo...: NORMAL

COORDENACAO

PLANEJAMENTO

COORDENACAO DE PROJETOS

Dimensão do Trabalho ... 1,00 UNIDADE(S)

COMPATIBILIZACAO DE PROJETOS

Dimensão do Trabalho ... 1,00 UNIDADE(S)

PROJETO

ESTUDO DE VIABILIDADE TEC

ACESSO VIARIO

Dimensão do Trabalho ... 1,00 UNIDADE(S)

ORCAMENTO

ACESSO VIARIO

Dimensão do Trabalho ... 1,00 UNIDADE(S)

LEVANTAMENTO

DESENHO TECNICO

SERVICO TOPOGRAFICO PLANIALTIMETRICO

Dimensão do Trabalho ... 48.953,10 METRO(S) QUADRADO(S)

MEMORIAL DESCRITIVO

LAUDO

SERVICO TOPOGRAFICO PLANIALTIMETRICO

Dimensão do Trabalho ... 48.953,10 METRO(S) QUADRADO(S)

EXECUCAO

LEVANTAMENTO

SONDAGEM

Dimensão do Trabalho ... 5,00 UNIDADE(S)

ENSAIO

LAUDO

SONDAGEM

Dimensão do Trabalho ... 5,00 UNIDADE(S)

ELABORACAO

PROJETO

TRACADO VIARIO - PROJETO GEOMETRICO

Dimensão do Trabalho ... 1.631,77 METRO(S)

DESENHO TECNICO

S
Amw
10
05

Registro realizado a partir do protocolo nº 72000094933 CAT nº 252020124058 de 02/12/2020, página 20 de 46
 Registro realizado eletronicamente, para obter acesso o código QR impresso na CAT vinculada ou direcionamento no site: https://www.crea-sc.org/infocriese/validacao_acervo.php, informando o número da Certidão de Acervo Técnico e sua data de emissão.



B



Certidão de Acervo Técnico - CAT
Resolução nº 1.025, de 20 de outubro de 2009

CREA-SC

CAT COM REGISTRO DE ATESTADO
252020124058
Atividade concluída

DIMENSIONAMENTO

TRACADO VIARIO - PROJETO GEOMETRICO

Dimensão do Trabalho ... 1.631,77 METRO(S)

PROJETO

ESTUDO DE VIABILIDADE TEC

PAVIMENTACAO ASFALTICA

Dimensão do Trabalho ... 13.054,16 METRO(S) QUADRADO(S)

ESPECIFICACAO

ORCAMENTO

PAVIMENTACAO ASFALTICA

Dimensão do Trabalho ... 13.054,16 METRO(S) QUADRADO(S)

PROJETO

ESTUDO

BASE E/OU SUB-BASE

Dimensão do Trabalho ... 13.054,16 METRO(S) QUADRADO(S)

ORCAMENTO

BASE E/OU SUB-BASE

Dimensão do Trabalho ... 13.054,16 METRO(S) QUADRADO(S)

PROJETO

ESTUDO DE VIABILIDADE TEC

COMPACTACAO DE ATERRO E/OU DE BASE

Dimensão do Trabalho ... 13.054,16 METRO(S) QUADRADO(S)

ORCAMENTO

COMPACTACAO DE ATERRO E/OU DE BASE

Dimensão do Trabalho ... 13.054,16 METRO(S) QUADRADO(S)

PROJETO

ESPECIFICACAO

CORTE E/OU ATERRO - MOVIMENTACAO DE SOLOS

Dimensão do Trabalho ... 4.910,00 METRO(S) CUBICO(S)

ORCAMENTO

CORTE E/OU ATERRO - MOVIMENTACAO DE SOLOS

Dimensão do Trabalho ... 4.910,00 METRO(S) CUBICO(S)

EST VIAB TEC E ECONOMICA

ORCAMENTO

RODOVIA

Dimensão do Trabalho ... 1.631,77 METRO(S)

ESTUDO

LEVANTAMENTO

GEOTECNIA

Dimensão do Trabalho ... 48.953,10 METRO(S) QUADRADO(S)

LAUDO

MEMORIAL DESCRITIVO

GEOTECNIA

Dimensão do Trabalho ... 48.953,10 METRO(S) QUADRADO(S)

COORDENACAO LEVANTAMENTOS ESTUDOS E PROJETO DE PAVIMENTACAO ASFALTICA E COMPLEMENTARES DA RUA TRANQUILLO DALMOLIN NO BAIRRO VERDINHO CONTRATO 112 PMC 2020

S. MAR
H
b
o

Registro realizado eletronicamente, para obter acesso o código QR, pressione no CAT vinculado ou direcionamento no site: https://www.crea-sc.org.br/crea-sc/certidao_acervo.php, informando o número da Certidão de Acervo Técnico e sua data de emissão.

Registro realizado a partir do protocolo nº 72000094933 CAT nº 252020124058 de 02/12/2020, página 21 de 48

CREA-SC
CONSELHO REGIONAL DE ENGENHARIA E AGRONOMIA DE SANTA CATARINA

Ny



Certidão de Acervo Técnico - CAT
Resolução nº 1.025, de 20 de outubro de 2009

CREA-SC

CAT COM REGISTRO DE ATESTADO.
252020124058
Atividade concluída

•ART 7514727-6

Empresa.....: CGM ENGENHARIA E TOPOGRAFIA LTDA ME
Proprietário.: PREFEITURA MUNICIPAL DE CRICIUMA SC
Endereço Obra: RUA TRANQUILO DAL MOLIN SN
Bairro..... VERDINHO
88800 - CRICIUMA - SC

Registrada em: 17/09/2020 Baixada em.. 01/12/2020
Período (Previsto) - Início: 01/08/2020 Término.....: 30/09/2020
Autoria: INDIVIDUAL
Tipo...: COMPLEMENTAÇÃO VINCULADA A ART: 7514706-3
Profissional: 104540-8 BRUNO BIANCHIN MACHADO

PROJETO ESTUDO

SINALIZACAO VIARIA HORIZONTAL
Dimensão do Trabalho ...: 1.631,77 METRO(S)

ORCAMENTO
SINALIZACAO VIARIA HORIZONTAL
Dimensão do Trabalho ...: 1.631,77 METRO(S)

PROJETO ESTUDO
SINALIZACAO VIARIA VERTICAL
Dimensão do Trabalho ...: 1.631,77 METRO(S)

ORCAMENTO
SINALIZACAO VIARIA VERTICAL
Dimensão do Trabalho ...: 1.631,77 METRO(S)

PROJETO ESTUDO
PINTURA DE LIGACAO
Dimensão do Trabalho ...: 13.054,16 METRO(S) QUADRADO(S)

ORCAMENTO
PINTURA DE LIGACAO
Dimensão do Trabalho ...: 13.054,16 METRO(S) QUADRADO(S)

PROJETO ESTUDO
IMPRIMACAO
Dimensão do Trabalho ...: 13.054,16 METRO(S) QUADRADO(S)

ORCAMENTO
IMPRIMACAO
Dimensão do Trabalho ...: 13.054,16 METRO(S) QUADRADO(S)

PROJETO ESTUDO DE VIABILIDADE TEC
INTERSECOES DE VIAS
Dimensão do Trabalho ...: 3,00 UNIDADE(S)

ESPECIFICACAO ORCAMENTO
INTERSECOES DE VIAS
Dimensão do Trabalho ...: 3,00 UNIDADE(S)

S
RAW

M

6.7

Q

M

Registro realizado eletronicamente, para efeito de acesso o código QR impresso na CAT vinculada ou download no site: https://www.crea-sc.org.br/crea-sc/validacao_acervo.php, informando o número da Certidão de Acervo Técnico e sua data de emissão.
 Registro realizado a partir do protocolo nº 7200094933 CAT nº 252020124058 de 02/12/2020, página 22 de 46





Certidão de Acervo Técnico - CAT
Resolução nº 1.025, de 20 de outubro de 2009

CREA-SC

CAT COM REGISTRO DE ATESTADO.

252020124058

Atividade concluída

ELABORACAO

DESENHO TECNICO

PROJETO URBANISTICO

Dimensão do Trabalho ... 1.631,77 METRO(S)

MEMORIAL DESCRITIVO

PROJETO URBANISTICO

Dimensão do Trabalho ... 1.631,77 METRO(S)

PROJETO

ESTUDO DE VIABILIDADE TEC

ARRUAMENTO

Dimensão do Trabalho ... 1.631,77 METRO(S)

ORCAMENTO

ARRUAMENTO

Dimensão do Trabalho ... 1.631,77 METRO(S)

PROJETO

ESPECIFICACAO

MEIO FIO

Dimensão do Trabalho ... 3.191,45 METRO(S)

ORCAMENTO

MEIO FIO

Dimensão do Trabalho ... 3.191,45 METRO(S)

ESTUDO

PROJETO

TRAFEGO

Dimensão do Trabalho ... 1,00 UNIDADE(S)

MEMORIAL DESCRITIVO

LEVANTAMENTO

TRAFEGO

Dimensão do Trabalho ... 1,00 UNIDADE(S)

PROJETO

REMOCAO DE SOLO

Dimensão do Trabalho ... 740,00 METRO(S) CUBICO(S)

PROJETO

ESTUDO DE VIABILIDADE TEC

TERRAPLENAGEM

Dimensão do Trabalho ... 16.317,70 METRO(S) QUADRADO(S)

ORCAMENTO

TERRAPLENAGEM

Dimensão do Trabalho ... 16.317,70 METRO(S) QUADRADO(S)

ESTUDO

HIDROLOGIA

Dimensão do Trabalho ... 1,00 QUILOMETRO(S) QUADRADO(S)

COORDENACAO LEVANTAMENTOS ESTUDOS E PROJETO DE PAVIMENTACAO ASFALTICA E COMPLEMENTARES DA RUA TRANQUILLO DALMOLIN NO BAIRRO VERDINHO CONTRATO 112 PMC 2020

Registre o QR para acessar o código QR impresso no CAT vinculado ou direcionamento no site https://www.crea-sc.org.br/crea-sc/validacao_acervo.php, informando o número da Certidão de Acervo Técnico e sua data de emissão.

Registro realizado a partir do protocolo nº 72000094933 CAT nº 252020124058 de 02/12/2020, página 23 de 46

CREA-SC

Conselho Regional de Engenharia e Agronomia de Santa Catarina

B



Certidão de Acervo Técnico - CAT
Resolução nº 1.025, de 20 de outubro de 2009

CREA-SC

CAT COM REGISTRO DE ATESTADO.

252020124058

Atividade concluída

Conselho Regional de Engenharia e Agronomia de Santa Catarina

♦ART 7514758-6

Empresa.....: CGM ENGENHARIA E TOPOGRAFIA LTDA ME

Proprietário..: PREFEITURA MUNICIPAL DE CRICIUMA SC

Endereço Obra: RUA TRANQUILO DAL MOLIN SN

Bairro.....: VERDINHO

88800 - CRICIUMA

- SC

Registrada em: 17/09/2020

Baixada em.. 01/12/2020

Período (Previsto) - Início: 01/08/2020 Término.....: 30/09/2020

Autoria: INDIVIDUAL

Tipo...: COMPLEMENTAÇÃO VINCULADA A ART: 7514706-3

Profissional: 104540-8 BRUNO BIANCHIN MACHADO

PROJETO

ESTUDO

BOCA DE LOBO E/OU DE BUEIRO

Dimensão do Trabalho ... 4,00 UNIDADE(S)

ORCAMENTO

BOCA DE LOBO E/OU DE BUEIRO

Dimensão do Trabalho ... 4,00 UNIDADE(S)

PROJETO

ESTUDO

BUEIRO

Dimensão do Trabalho ... 1.315,00 METRO(S)

ORCAMENTO

BUEIRO

Dimensão do Trabalho ... 1.315,00 METRO(S)

PROJETO

ESTUDO

SARJETA

Dimensão do Trabalho ... 3.191,45 METRO(S)

ORCAMENTO

SARJETA

Dimensão do Trabalho ... 3.191,45 METRO(S)

PROJETO

ESTUDO

CAIXA DE LIGACAO

Dimensão do Trabalho ... 6,00 UNIDADE(S)

ORCAMENTO

CAIXA DE LIGACAO

Dimensão do Trabalho ... 6,00 UNIDADE(S)

PROJETO

ESTUDO

CAIXA COLETORA

Dimensão do Trabalho ... 67,00 UNIDADE(S)

ORCAMENTO

CAIXA COLETORA

Dimensão do Trabalho ... 67,00 UNIDADE(S)

PROJETO

Registro realizado eletronicamente, para afeirar, acessar o código QR, imprimir na CAT vinculada ou direcionamento no site: https://www.crea-sc.org.br/creasna/certidao_acervo.php, informando o número da Certidão de Acervo Técnico e sua data de emissão.

Registro realizado a partir do protocolo nº 72000094933 CAT nº 252020124058 de 02/12/2020, página 24 de 46

CREA-SC
Conselho Regional de Engenharia e Agronomia de Santa Catarina

B



Certidão de Acervo Técnico - CAT
Resolução nº 1.025, de 20 de outubro de 2009

CREA-SC

CAT COM REGISTRO DE ATESTADO.

252020124058

Conselho Regional de Engenharia e Agronomia de Santa Catarina

Atividade concluída

ESTUDO

DRENAGEM

Dimensão do Trabalho ... 1.315,00 METRO(S)

ORÇAMENTO

DRENAGEM

Dimensão do Trabalho ... 1.315,00 METRO(S)

COORDENACAO LEVANTAMENTOS ESTUDOS E PROJETO DE PAVIMENTACAO ASFALTICA E COMPLEMENTARES DA RUA TRANQUILLO DALMOLIN NO BAIRRO VERDINHO CONTRATO 112 PMC 2020

•ART 7531876-3

Empresa.....: CGM ENGENHARIA E TOPOGRAFIA LTDA ME

Proprietário.: PREFEITURA MUNICIPAL DE CRICIUMA SC

Endereço Obra: DIVERSAS RUAS SN

Bairro..... MILANESE

88800 - CRICIUMA - SC

Registrada em: 01/10/2020 Baixada em.. 01/12/2020

Período (Previsto) - Início: 01/08/2020 Término.....: 31/10/2020

Autoria: INDIVIDUAL

Tipo...: NORMAL

COORDENACAO

PLANEJAMENTO

COORDENACAO DE PROJETOS

Dimensão do Trabalho ... 1,00 UNIDADE(S)

COMPATIBILIZACAO DE PROJETOS

Dimensão do Trabalho ... 1,00 UNIDADE(S)

LEVANTAMENTO

DESENHO TECNICO

SERVICO TOPOGRAFICO PLANIALTIMETRICO

Dimensão do Trabalho ... 41.144,10 METRO(S) QUADRADO(S)

MEMORIAL DESCRITIVO

LAUDO

SERVICO TOPOGRAFICO PLANIALTIMETRICO

Dimensão do Trabalho ... 41.144,10 METRO(S) QUADRADO(S)

EXECUCAO

LEVANTAMENTO

SONDAGEM

Dimensão do Trabalho ... 8,00 UNIDADE(S)

ENSAIO

LAUDO

SONDAGEM

Dimensão do Trabalho ... 8,00 UNIDADE(S)

ELABORACAO

PROJETO

TRACADO VIARIO - PROJETO GEOMETRICO

Dimensão do Trabalho ... 1.371,47 METRO(S)

DESENHO TECNICO

DIMENSIONAMENTO

TRACADO VIARIO - PROJETO GEOMETRICO

S *RAW*

M

63

R

B

Registro realizado eletronicamente, para obter acesso o código QR impresso no CAT vinculado ou direcionamento no site: https://www.crea-sc.org/biblioteca/certificacao_acervo.php, informando o número da Certidão de Acervo Técnico e sua data de emissão.

Registro realizado a partir do protocolo nº 72000094933 CAT nº 252020124058 de 02/12/2020, página 25 de 46





Certidão de Acervo Técnico - CAT
Resolução nº 1.025, de 20 de outubro de 2009

Conselho Regional de Engenharia e Agronomia de Santa Catarina

CREA-SC

CAT COM REGISTRO DE ATESTADO.

252020124058

Atividade concluída

Dimensão do Trabalho ... 1.371,47 METRO(S)

ESTUDO

LEVANTAMENTO

GEOTECNIA

Dimensão do Trabalho ... 41.144,10 METRO(S) QUADRADO(S)

LAUDO

MEMORIAL DESCRITIVO

GEOTECNIA

Dimensão do Trabalho ... 41.144,10 METRO(S) QUADRADO(S)

ESTUDO DE VIABILIDADE TEC

PROJETO

PAVIMENTACAO EM LAJOTAS

Dimensão do Trabalho ... 10.971,76 METRO(S) QUADRADO(S)

ORCAMENTO

PAVIMENTACAO EM LAJOTAS

Dimensão do Trabalho ... 10.971,76 METRO(S) QUADRADO(S)

PROJETO

ESTUDO

BASE E/OU SUB-BASE

Dimensão do Trabalho ... 10.971,76 METRO(S) QUADRADO(S)

ORCAMENTO

BASE E/OU SUB-BASE

Dimensão do Trabalho ... 10.971,76 METRO(S) QUADRADO(S)

PROJETO

ESTUDO DE VIABILIDADE TEC

COMPACTACAO DE ATERRO E/OU DE BASE

Dimensão do Trabalho ... 10.971,76 METRO(S) QUADRADO(S)

ORCAMENTO

COMPACTACAO DE ATERRO E/OU DE BASE

Dimensão do Trabalho ... 10.971,76 METRO(S) QUADRADO(S)

PROJETO

ESPECIFICACAO

CORTE E/OU ATERRO - MOVIMENTACAO DE SOLOS

Dimensão do Trabalho ... 3.700,00 METRO(S) CUBICO(S)

ORCAMENTO

CORTE E/OU ATERRO - MOVIMENTACAO DE SOLOS

Dimensão do Trabalho ... 3.700,00 METRO(S) CUBICO(S)

PROJETO

ESTUDO DE VIABILIDADE TEC

RODOVIA

Dimensão do Trabalho ... 1.371,47 METRO(S)

ORCAMENTO

DESENHO TECNICO

RODOVIA

Dimensão do Trabalho ... 1.371,47 METRO(S)

ESTUDO

PROJETO

HIDROLOGIA

Dimensão do Trabalho ... 1,00 QUILOMETRO(S) QUADRADO(S)

Registro realizado eletronicamente, para saber detalhes o código QR impresso na CAT vinculada ou direcionamento no site https://www.crea-sc.org.br/creaem/va/certidao_acervo.php, informando o número da Certidão de Acervo Técnico e sua data de emissão.

Registro realizado a partir do protocolo nº 7200094933 CAT nº 252020124058 de 02/12/2020, página 26 de 46



S
Y
AW
es
Te

B



Certidão de Acervo Técnico - CAT
Resolução nº 1.025, de 20 de outubro de 2009

CREA-SC

CAT COM REGISTRO DE ATESTADO.

252020124058

Atividade concluída

ORÇAMENTO

HIDROLOGIA

Dimensão do Trabalho ... 1,00 QUILOMETRO(S) QUADRADO(S)

COORDENACAO LEVANTAMENTOS ESTUDOS E PROJETO DE PAVIMENTACAO COM BLOCOS DE CONCRETO INTERTRAVIDOS E COMPLEMENTARES DE 9 RUAS NOS BAIROS MILANESE PINHEIRINHO E FABIO SILVA CONTRATO 112 PMC 2020

•ART 7531880-1

Empresa.....: CGM ENGENHARIA E TOPOGRAFIA LTDA ME
Proprietário.: PREFEITURA MUNICIPAL DE CRICIUMA SC
Endereço Obra: DIVERSAS RUAS SN
Bairro..... MILANESE
88800 - CRICIUMA - SC
Registrada em: 01/10/2020 Baixada em.. 01/12/2020
Período (Previsto) - Início: 01/08/2020 Término.....: 31/10/2020
Autoria: INDIVIDUAL
Tipo...: COMPLEMENTAÇÃO VINCULADA A ART: 7531876-3
Profissional: 104540-8 BRUNO BIANCHIN MACHADO

PROJETO

ESTUDO

SINALIZACAO VIARIA VERTICAL

Dimensão do Trabalho ... 1.371,47 METRO(S)

ORÇAMENTO

SINALIZACAO VIARIA VERTICAL

Dimensão do Trabalho ... 1.371,47 METRO(S)

ELABORACAO

DESENHO TECNICO

PROJETO URBANISTICO

Dimensão do Trabalho ... 1.371,47 METRO(S)

MEMORIAL DESCRITIVO

PROJETO URBANISTICO

Dimensão do Trabalho ... 1.371,47 METRO(S)

PROJETO

ESTUDO DE VIABILIDADE TEC

ARRUAMENTO

Dimensão do Trabalho ... 1.371,47 METRO(S)

ORÇAMENTO

ARRUAMENTO

Dimensão do Trabalho ... 1.371,47 METRO(S)

PROJETO

ESPECIFICACAO

MEIO FIO

Dimensão do Trabalho ... 2.670,07 METRO(S)

ORÇAMENTO

MEIO FIO

Dimensão do Trabalho ... 2.670,07 METRO(S)

ESTUDO

PROJETO

TRAFEGO

[Handwritten signatures and initials]

Registro realizado a partir do protocolo nº 72000094933 CAT nº 252020124058 de 02/12/2020, página 27 de 48

Registro realizado a partir do protocolo nº 72000094933 CAT nº 252020124058 de 02/12/2020, página 27 de 48



[Handwritten mark]



Certidão de Acervo Técnico - CAT
Resolução nº 1.025, de 20 de outubro de 2009

CREA-SC

CAT COM REGISTRO DE ATESTADO.

252020124058

Atividade concluída

Dimensão do Trabalho ...	1,00 UNIDADE(S)
MEMORIAL DESCRITIVO	
LEVANTAMENTO	
TRAFEGO	
Dimensão do Trabalho ...	1,00 UNIDADE(S)
PROJETO	
REMOCAO DE SOLO	
Dimensão do Trabalho ...	2.200,00 METRO(S) CUBICO(S)
PROJETO	
ESTUDO DE VIABILIDADE TEC	
TERRAPLENAGEM	
Dimensão do Trabalho ...	13.714,70 METRO(S) QUADRADO(S)
ORCAMENTO	
TERRAPLENAGEM	
Dimensão do Trabalho ...	13.714,70 METRO(S) QUADRADO(S)
PROJETO	
ESTUDO	
BUEIRO	
Dimensão do Trabalho ...	1.208,71 METRO(S)
ORCAMENTO	
BUEIRO	
Dimensão do Trabalho ...	1.208,71 METRO(S)
PROJETO	
ESTUDO	
SARJETA	
Dimensão do Trabalho ...	2.670,07 METRO(S)
ORCAMENTO	
SARJETA	
Dimensão do Trabalho ...	2.670,07 METRO(S)
PROJETO	
ESTUDO	
CAIXA DE LIGACAO	
Dimensão do Trabalho ...	6,00 UNIDADE(S)
ORCAMENTO	
CAIXA DE LIGACAO	
Dimensão do Trabalho ...	6,00 UNIDADE(S)
PROJETO	
ESTUDO	
CAIXA COLETORA	
Dimensão do Trabalho ...	63,00 UNIDADE(S)
ORCAMENTO	
CAIXA COLETORA	
Dimensão do Trabalho ...	63,00 UNIDADE(S)
PROJETO	
ESTUDO	
DRENAGEM	
Dimensão do Trabalho ...	1.371,47 METRO(S)
ORCAMENTO	
DRENAGEM	

Registro realizado eletronicamente, para sites: acesso o código QR impresso na CAT vinculado ou direcionamento no site: https://www.crea-sc.org.br/creaservicocertidao_acervo.php, informando o número da Certidão de Acervo Técnico e sua data de emissão.

Registro realizado a partir do protocolo nº 72000094933 CAT nº 252020124058 de 02/12/2020, página 28 de 46

CREA-SC
Conselho Regional de Engenharia e Agronomia de Santa Catarina

13



Certidão de Acervo Técnico - CAT
Resolução nº 1.025, de 20 de outubro de 2009

Conselho Regional de Engenharia e Agronomia de Santa Catarina

CREA-SC

CAT COM REGISTRO DE ATESTADO.

252020124058

Atividade concluída

Dimensão do Trabalho ... 1.371,47 METRO(S)

COORDENACAO LEVANTAMENTOS ESTUDOS E PROJETO DE PAVIMENTACAO COM BLOCOS DE CONCRETO INTERTRAVADOS E COMPLEMENTARES DE 9 RUAS NOS BAIRROS MILANESE PINHEIRINHO E FABIO SILVA CONTRATO 112 PMC 2020

•ART 7566390-6

Empresa.....: CGM ENGENHARIA E TOPOGRAFIA LTDA ME

Proprietário.: PREFEITURA MUNICIPAL DE CRICIUMA SC

Endereço Obra: RUA GELSON LOCKS SN

Bairro..... SANTO ANTONIO

88800 - CRICIUMA - SC

Registrada em: 28/10/2020

Baixada em.. 01/12/2020

Período (Previsto) - Início: 01/10/2020 Término.....: 30/11/2020

Autoria: INDIVIDUAL

Tipo...: NORMAL

COORDENACAO

PLANEJAMENTO

COORDENACAO DE PROJETOS

Dimensão do Trabalho ... 1,00 UNIDADE(S)

COMPATIBILIZACAO DE PROJETOS

Dimensão do Trabalho ... 1,00 UNIDADE(S)

PROJETO

ESTUDO DE VIABILIDADE TEC

ACESSO VIARIO

Dimensão do Trabalho ... 1,00 UNIDADE(S)

ORCAMENTO

ACESSO VIARIO

Dimensão do Trabalho ... 1,00 UNIDADE(S)

LEVANTAMENTO

DESENHO TECNICO

SERVICO TOPOGRAFICO PLANIALTIMETRICO

Dimensão do Trabalho ... 7.267,20 METRO(S) QUADRADO(S)

MEMORIAL DESCRITIVO

LAUDO

SERVICO TOPOGRAFICO PLANIALTIMETRICO

Dimensão do Trabalho ... 7.267,20 METRO(S) QUADRADO(S)

EXECUCAO

LEVANTAMENTO

SONDAGEM

Dimensão do Trabalho ... 5,00 UNIDADE(S)

ENSAIO

LAUDO

SONDAGEM

Dimensão do Trabalho ... 5,00 UNIDADE(S)

ELABORACAO

PROJETO

TRACADO VIARIO - PROJETO GEOMETRICO

Dimensão do Trabalho ... 242,24 METRO(S)

DESENHO TECNICO

Certidão de Acervo Técnico nº 252020124058 emitida em 02/12/2020

Registro realizado eletronicamente, para aferrir acesso o código QR impresso na CAT vinculada ou direcionamento no sítio: https://www.crea-sc.org.br/crea/validacao_acervo.php, informando o número da Certidão de Acervo Técnico e sua data de emissão.

Registro realizado a partir do protocolo nº 7200094933 CAT nº 252020124058 de 02/12/2020, página 29 de 46



Handwritten signatures and initials:
J
AW
A
R

Handwritten mark: B



Certidão de Acervo Técnico - CAT
Resolução nº 1.025, de 20 de outubro de 2009
Conselho Regional de Engenharia e Agronomia de Santa Catarina

CREA-SC

CAT COM REGISTRO DE ATESTADO
252020124058
Atividade concluída

DIMENSIONAMENTO

TRACADO VIARIO - PROJETO GEOMETRICO

Dimensão do Trabalho ... 242,24 METRO(S)

PROJETO

ESTUDO DE VIABILIDADE TEC

PAVIMENTACAO ASFALTICA

Dimensão do Trabalho ... 1.937,92 METRO(S) QUADRADO(S)

ESPECIFICACAO

ORCAMENTO

PAVIMENTACAO ASFALTICA

Dimensão do Trabalho ... 1.937,92 METRO(S) QUADRADO(S)

PROJETO

ESTUDO

BASE E/OU SUB-BASE

Dimensão do Trabalho ... 1.937,92 METRO(S) QUADRADO(S)

ORCAMENTO

BASE E/OU SUB-BASE

Dimensão do Trabalho ... 1.937,92 METRO(S) QUADRADO(S)

PROJETO

ESTUDO DE VIABILIDADE TEC

COMPACTACAO DE ATERRO E/OU DE BASE

Dimensão do Trabalho ... 1.937,92 METRO(S) QUADRADO(S)

ORCAMENTO

COMPACTACAO DE ATERRO E/OU DE BASE

Dimensão do Trabalho ... 1.937,92 METRO(S) QUADRADO(S)

PROJETO

ESPECIFICACAO

CORTE E/OU ATERRO - MOVIMENTACAO DE SOLOS

Dimensão do Trabalho ... 241,56 METRO(S) CUBICO(S)

ORCAMENTO

CORTE E/OU ATERRO - MOVIMENTACAO DE SOLOS

Dimensão do Trabalho ... 241,56 METRO(S) CUBICO(S)

EST VIAB TEC E ECONOMICA

ORCAMENTO

RODOVIA

Dimensão do Trabalho ... 242,24 METRO(S)

ESTUDO

LEVANTAMENTO

GEOTECNIA

Dimensão do Trabalho ... 7.267,20 METRO(S) QUADRADO(S)

LAUDO

MEMORIAL DESCRITIVO

GEOTECNIA

Dimensão do Trabalho ... 7.267,20 METRO(S) QUADRADO(S)

COORDENACAO LEVANTAMENTOS ESTUDOS E PROJETO DE PAVIMENTACAO ASFALTICA E
COMPLEMENTARES DA RUA GELSON LOCKS NO BAIRRO SANTO ANTONIO CONTRATO 112 PMC 2020

Registro realizado eletronicamente, para afeirar, acesse o código QR impresso na CAT vinculado ou deatando no site: https://www.crea-sc.org.br/crea/validacao_cat_acervo.php, informando o número da Certidão de Acervo Técnico e sua data de emissão.

Registro realizado a partir do protocolo nº 7200094933 CAT nº 252020124058 de 02/12/2020, página 30 de 46

CREA-SC
Conselho Regional de Engenharia e Agronomia de Santa Catarina

M



Certidão de Acervo Técnico - CAT
Resolução nº 1.025, de 20 de outubro de 2009

CREA-SC

CAT COM REGISTRO DE ATESTADO.
252020124058
Atividade concluída

•ART 7566394-9

Empresa.....: CGM ENGENHARIA E TOPOGRAFIA LTDA ME
Proprietário.: PREFEITURA MUNICIPAL DE CRICIUMA SC
Endereço Obra: RUA GELSON LOCKS SN
Bairro..... SANTO ANTONIO
88800 - CRICIUMA - SC

Registrada em: 28/10/2020 Baixada em.. 01/12/2020
Período (Previsto) - Início: 01/10/2020 Término.....: 30/11/2020
Autoria: INDIVIDUAL
Tipo...: COMPLEMENTAÇÃO VINCULADA A ART: 7566390-6
Profissional: 104540-8 BRUNO BIANCHIN MACHADO

**PROJETO
ESTUDO**

SINALIZACAO VIARIA HORIZONTAL
Dimensão do Trabalho ... 242,24 METRO(S)

ORCAMENTO

SINALIZACAO VIARIA HORIZONTAL
Dimensão do Trabalho ... 242,24 METRO(S)

**PROJETO
ESTUDO**

SINALIZACAO VIARIA VERTICAL
Dimensão do Trabalho ... 242,24 METRO(S)

ORCAMENTO

SINALIZACAO VIARIA VERTICAL
Dimensão do Trabalho ... 242,24 METRO(S)

**PROJETO
ESTUDO**

PINTURA DE LIGACAO
Dimensão do Trabalho ... 1.937,92 METRO(S) QUADRADO(S)

ORCAMENTO

PINTURA DE LIGACAO
Dimensão do Trabalho ... 1.937,92 METRO(S) QUADRADO(S)

**PROJETO
ESTUDO**

IMPRIMACAO
Dimensão do Trabalho ... 1.937,92 METRO(S) QUADRADO(S)

ORCAMENTO

IMPRIMACAO
Dimensão do Trabalho ... 1.937,92 METRO(S) QUADRADO(S)

**PROJETO
ESTUDO DE VIABILIDADE TEC**

INTERSECOES DE VIAS
Dimensão do Trabalho ... 4,00 UNIDADE(S)

ESPECIFICACAO

ORCAMENTO

INTERSECOES DE VIAS
Dimensão do Trabalho ... 4,00 UNIDADE(S)

Handwritten signature

Handwritten signature

Handwritten signature

Handwritten signature

Handwritten signature

Registra realizado eletronicamente, para saber acesse o código QR impresso na CAT vinculado ou direcionamento no site: https://www.crea-sc.org.br/crea-sc/validacao_acervo.php, informando o número de Certidão de Acervo Técnico e sua data de emissão.

Registra realizado a partir do protocolo nº 7200094933 CAT nº 252020124058 de 02/12/2020, página 31 de 46





Certidão de Acervo Técnico - CAT
Resolução nº 1.025, de 20 de outubro de 2009

CREA-SC

CAT COM REGISTRO DE ATESTADO.

252020124058

Atividade concluída

ELABORACAO

DESENHO TECNICO

PROJETO URBANISTICO

Dimensão do Trabalho ... 242,24 METRO(S)

MEMORIAL DESCRITIVO

PROJETO URBANISTICO

Dimensão do Trabalho ... 242,24 METRO(S)

PROJETO

ESTUDO DE VIABILIDADE TEC

ARRUAMENTO

Dimensão do Trabalho ... 242,24 METRO(S)

ORCAMENTO

ARRUAMENTO

Dimensão do Trabalho ... 242,24 METRO(S)

ESTUDO

PROJETO

TRAFEGO

Dimensão do Trabalho ... 1,00 UNIDADE(S)

MEMORIAL DESCRITIVO

LEVANTAMENTO

TRAFEGO

Dimensão do Trabalho ... 1,00 UNIDADE(S)

PROJETO

ESTUDO DE VIABILIDADE TEC

TERRAPLENAGEM

Dimensão do Trabalho ... 2.422,40 METRO(S) QUADRADO(S)

ORCAMENTO

TERRAPLENAGEM

Dimensão do Trabalho ... 2.422,40 METRO(S) QUADRADO(S)

ESTUDO

HIDROLOGIA

Dimensão do Trabalho ... 1,00 QUILOMETRO(S) QUADRADO(S)

PROJETO

ESPECIFICACAO

MEIO FIO

Dimensão do Trabalho ... 491,26 METRO(S)

ORCAMENTO

MEIO FIO

Dimensão do Trabalho ... 491,26 METRO(S)

COORDENACAO LEVANTAMENTOS ESTUDOS E PROJETO DE PAVIMENTACAO ASFALTICA E COMPLEMENTARES DA RUA GELSON LOCKS NO BAIRRO SANTO ANTONIO CONTRATO 112 PMC 2020

Registro realizado eletronicamente, para saber o código QR imprima a CAT vinculada ou diretamente no site: https://www.crea-sc.org.br/crea/validacao_certificado_acervo.php, informando o número da Certidão de Acervo Técnico e sua data de emissão.

Registro realizado a partir do protocolo nº 7200094933 CAT nº 252020124058 de 02/12/2020, página 32 de 46

CREA-SC
 Conselho Regional de Engenharia e Agronomia de Santa Catarina



Certidão de Acervo Técnico - CAT
Resolução nº 1.025, de 20 de outubro de 2009

CREA-SC

CAT COM REGISTRO DE ATESTADO.
252020124058
Atividade concluída

•ART 7566400-0

Empresa.....: CGM ENGENHARIA E TOPOGRAFIA LTDA ME
Proprietário.: PREFEITURA MUNICIPAL DE CRICIUMA SC
Endereço Obra: RUA GELSON LOCKS SN
Bairro..... SANTO ANTONIO
88800 - CRICIUMA - SC

Registrada em: 28/10/2020 Baixada em.. 01/12/2020
Período (Previsto) - Início: 01/10/2020 Término.....: 30/11/2020
Autoria: INDIVIDUAL
Tipo...: COMPLEMENTAÇÃO VINCULADA A ART: 7566390-6
Profissional: 104540-8 BRUNO BIANCHIN MACHADO

PROJETO ESTUDO

BOCA DE LOBO E/OU DE BUEIRO
Dimensão do Trabalho ... 1,00 UNIDADE(S)

ORCAMENTO

BOCA DE LOBO E/OU DE BUEIRO
Dimensão do Trabalho ... 1,00 UNIDADE(S)

PROJETO ESTUDO

BUEIRO
Dimensão do Trabalho ... 288,00 METRO(S)

ORCAMENTO

BUEIRO
Dimensão do Trabalho ... 288,00 METRO(S)

PROJETO ESTUDO

SARJETA
Dimensão do Trabalho ... 491,26 METRO(S)

ORCAMENTO

SARJETA
Dimensão do Trabalho ... 491,26 METRO(S)

PROJETO ESTUDO

CAIXA DE LIGACAO
Dimensão do Trabalho ... 4,00 UNIDADE(S)

ORCAMENTO

CAIXA DE LIGACAO
Dimensão do Trabalho ... 4,00 UNIDADE(S)

PROJETO ESTUDO

CAIXA COLETORA
Dimensão do Trabalho ... 20,00 UNIDADE(S)

ORCAMENTO

CAIXA COLETORA
Dimensão do Trabalho ... 20,00 UNIDADE(S)

PROJETO

Handwritten signatures and initials:
A large signature on the right side.
Below it, the initials "AW".
Further down, a checkmark-like symbol.
At the bottom right, another signature.

Registro realizado eletronicamente, para obter acesso o código QR impresso no CAT vinculado ou direcionamento no site: https://www.crea-sc.org.br/crea-sc/validacao_acervo.php, informando o número de Certidão de Acervo Técnico e sua data de emissão.
 Registro realizado a partir do protocolo nº 7200094933 CAT nº 252020124058 de 02/12/2020, página 33 de 46



Handwritten mark: 13



Certidão de Acervo Técnico - CAT
Resolução nº 1.025, de 20 de outubro de 2009

CREA-SC

CAT COM REGISTRO DE ATESTADO

252020124058

Atividade concluída

ESTUDO DE VIABILIDADE TEC

DRENAGEM

Dimensão do Trabalho ... 288,00 METRO(S)

ORCAMENTO

DRENAGEM

Dimensão do Trabalho ... 288,00 METRO(S)

PROJETO

ESTUDO

PASSEIO

Dimensão do Trabalho ... 1.043,98 METRO(S) QUADRADO(S)

ORCAMENTO

ESPECIFICACAO

PASSEIO

Dimensão do Trabalho ... 1.043,98 METRO(S) QUADRADO(S)

PROJETO

ESTUDO

CALCADA DE CONCRETO

Dimensão do Trabalho ... 1.043,98 METRO(S) QUADRADO(S)

ORCAMENTO

ESPECIFICACAO

CALCADA DE CONCRETO

Dimensão do Trabalho ... 1.043,98 METRO(S) QUADRADO(S)

PROJETO

ESTUDO

PISO TATIL

Dimensão do Trabalho ... 457,08 METRO(S)

ORCAMENTO

ESPECIFICACAO

PISO TATIL

Dimensão do Trabalho ... 457,08 METRO(S)

COORDENACAO LEVANTAMENTOS ESTUDOS E PROJETO DE PAVIMENTACAO ASFALTICA E COMPLEMENTARES DA RUA GELSON LOCKS NO BAIRRO SANTO ANTONIO CONTRATO 112 PMC 2020

•ART 7566404-2

Empresa.....: CGM ENGENHARIA E TOPOGRAFIA LTDA ME

Proprietário.: PREFEITURA MUNICIPAL DE CRICIUMA SC

Endereço Obra: RUA REGINA APARECIDA RODRIGUES SN

Bairro..... SANTO ANTONIO

88800 - CRICIUMA - SC

Registrada em: 28/10/2020

Baixada em.. 01/12/2020

Período (Previsto) - Início: 01/10/2020 Término.....: 30/11/2020

Autoria: INDIVIDUAL

Tipo...: NORMAL

COORDENACAO

PLANEJAMENTO

COORDENACAO DE PROJETOS

Dimensão do Trabalho ... 1,00 UNIDADE(S)

COMPATIBILIZACAO DE PROJETOS

Handwritten signatures and initials:
A large stylized signature, possibly 'Alan'.
Below it, another signature.
Further down, the initials 'Lij' and 'W'.

Registro realizado eletronicamente, para obter acesso o código QR impresso na CAT vinculada ou direcionamento no site: https://www.crea-sc.org.br/crea/validacao_acervo.php, informando o número de Certidão de Acervo Técnico e sua data de emissão.

Registro realizado a partir do protocolo nº 7200094933 CAT nº 252020124058 de 02/12/2020, página 34 de 46



Handwritten mark



Certidão de Acervo Técnico - CAT
Resolução nº 1.025, de 20 de outubro de 2009
Conselho Regional de Engenharia e Agronomia de Santa Catarina

CREA-SC

CAT COM REGISTRO DE ATESTADO.
252020124058
Atividade concluída

Dimensão do Trabalho ...	1,00 UNIDADE(S)
PROJETO	
ESTUDO DE VIABILIDADE TEC	
ACESSO VIARIO	
Dimensão do Trabalho ...	1,00 UNIDADE(S)
ORCAMENTO	
ACESSO VIARIO	
Dimensão do Trabalho ...	1,00 UNIDADE(S)
LEVANTAMENTO	
DESENHO TECNICO	
SERVICO TOPOGRAFICO PLANIALTIMETRICO	
Dimensão do Trabalho ...	13.095,90 METRO(S) QUADRADO(S)
MEMORIAL DESCRITIVO	
LAUDO	
SERVICO TOPOGRAFICO PLANIALTIMETRICO	
Dimensão do Trabalho ...	13.095,90 METRO(S) QUADRADO(S)
EXECUCAO	
LEVANTAMENTO	
SONDAGEM	
Dimensão do Trabalho ...	1,00 UNIDADE(S)
ENSAIO	
LAUDO	
SONDAGEM	
Dimensão do Trabalho ...	1,00 UNIDADE(S)
ELABORACAO	
PROJETO	
TRACADO VIARIO - PROJETO GEOMETRICO	
Dimensão do Trabalho ...	436,53 METRO(S)
DESENHO TECNICO	
DIMENSIONAMENTO	
TRACADO VIARIO - PROJETO GEOMETRICO	
Dimensão do Trabalho ...	436,53 METRO(S)
PROJETO	
ESTUDO DE VIABILIDADE TEC	
PAVIMENTACAO ASFALTICA	
Dimensão do Trabalho ...	3.492,24 METRO(S) QUADRADO(S)
ESPECIFICACAO	
ORCAMENTO	
PAVIMENTACAO ASFALTICA	
Dimensão do Trabalho ...	3.492,24 METRO(S) QUADRADO(S)
PROJETO	
ESTUDO	
BASE E/OU SUB-BASE	
Dimensão do Trabalho ...	3.492,24 METRO(S) QUADRADO(S)
ORCAMENTO	
BASE E/OU SUB-BASE	
Dimensão do Trabalho ...	3.492,24 METRO(S) QUADRADO(S)
PROJETO	
ESTUDO DE VIABILIDADE TEC	

Registro realizado eletronicamente, para afeirar acesso o código QR impresso na CAT vinculado ou direcionamento no site: https://www.crea-sc.org.br/consulta/certificado_acervo.php, informando o número da Certidão de Acervo Técnico e sua data de emissão.

Registro realizado a partir do protocolo nº 72000094933 CAT nº 252020124058 de 02/12/2020, página 35 de 46

CREA-SC
 Conselho Regional de Engenharia e Agronomia de Santa Catarina

Handwritten signature



Certidão de Acervo Técnico - CAT
Resolução nº 1.025, de 20 de outubro de 2009

CREA-SC

CAT COM REGISTRO DE ATESTADO
252020124058
Atividade concluída

Conselho Regional de Engenharia e Agronomia de Santa Catarina

COMPACTACAO DE ATERRO E/OU DE BASE

Dimensão do Trabalho ... 3.492,24 METRO(S) QUADRADO(S)

ORCAMENTO

COMPACTACAO DE ATERRO E/OU DE BASE

Dimensão do Trabalho ... 3.492,24 METRO(S) QUADRADO(S)

PROJETO

ESPECIFICACAO

CORTE E/OU ATERRO - MOVIMENTACAO DE SOLOS

Dimensão do Trabalho ... 924,60 METRO(S) CUBICO(S)

ORCAMENTO

CORTE E/OU ATERRO - MOVIMENTACAO DE SOLOS

Dimensão do Trabalho ... 924,60 METRO(S) CUBICO(S)

EST VIAB TEC E ECONOMICA

ORCAMENTO

RODOVIA

Dimensão do Trabalho ... 436,53 METRO(S)

ESTUDO

LEVANTAMENTO

GEOTECNIA

Dimensão do Trabalho ... 13.095,90 METRO(S) QUADRADO(S)

LAUDO

MEMORIAL DESCRITIVO

GEOTECNIA

Dimensão do Trabalho ... 13.095,90 METRO(S) QUADRADO(S)

COORDENACAO LEVANTAMENTOS ESTUDOS E PROJETO DE PAVIMENTACAO ASFALTICA E COMPLEMENTARES DA RUA REGINA APARECIDA RODRIGUES NO BAIRRO SANTO ANTONIO CONTRATO 112 PMC 2020

•ART 7566407-7

Empresa.....: CGM ENGENHARIA E TOPOGRAFIA LTDA ME

Proprietário.: PREFEITURA MUNICIPAL DE CRICIUMA SC

Endereço Obra: RUA REGINA APARECIDA RODRIGUES SN

Bairro..... SANTO ANTONIO

88800 - CRICIUMA - SC

Registrada em: 28/10/2020

Baixada em.. 01/12/2020

Período (Previsto) - Início: 01/10/2020 Término.....: 30/11/2020

Autoria: INDIVIDUAL

Tipo...: COMPLEMENTAÇÃO VINCULADA A ART: 7566404-2

Profissional: 104540-8 BRUNO BIANCHIN MACHADO

PROJETO

ESTUDO

SINALIZACAO VIARIA HORIZONTAL

Dimensão do Trabalho ... 436,53 METRO(S)

ORCAMENTO

SINALIZACAO VIARIA HORIZONTAL

Dimensão do Trabalho ... 436,53 METRO(S)

PROJETO

ESTUDO

SINALIZACAO VIARIA VERTICAL

Certidão de Acervo Técnico nº 252020124058 emitida em 02/12/2020

Registro realizado eletronicamente, para aferir autenticidade, para aferir autenticidade o código QR impresso no CAT vinculada ou direcionamento no site: https://www.crea-sc.org.br/crea/validacao_acervo.php, informando o número da Certidão de Acervo Técnico e sua data de emissão.

Registro realizado a partir do protocolo nº 72000094933 CAT nº 252020124058 de 02/12/2020, página 36 de 46



[Handwritten signatures and initials]

[Handwritten mark]



Certidão de Acervo Técnico - CAT
Resolução nº 1.025, de 20 de outubro de 2009

CREA-SC

CAT COM REGISTRO DE ATESTADO
252020124058
Atividade concluída

Dimensão do Trabalho ...	436,53 METRO(S)
ORCAMENTO	
SINALIZACAO VIARIA VERTICAL	
Dimensão do Trabalho ...	436,53 METRO(S)
PROJETO	
ESTUDO	
PINTURA DE LIGACAO	
Dimensão do Trabalho ...	3.492,24 METRO(S) QUADRADO(S)
ORCAMENTO	
PINTURA DE LIGACAO	
Dimensão do Trabalho ...	3.492,24 METRO(S) QUADRADO(S)
PROJETO	
ESTUDO	
IMPRIMACAO	
Dimensão do Trabalho ...	3.492,24 METRO(S) QUADRADO(S)
ORCAMENTO	
IMPRIMACAO	
Dimensão do Trabalho ...	3.492,24 METRO(S) QUADRADO(S)
PROJETO	
ESTUDO DE VIABILIDADE TEC	
INTERSECOES DE VIAS	
Dimensão do Trabalho ...	1,00 UNIDADE(S)
ESPECIFICACAO	
ORCAMENTO	
INTERSECOES DE VIAS	
Dimensão do Trabalho ...	1,00 UNIDADE(S)
ELABORACAO	
DESENHO TECNICO	
PROJETO URBANISTICO	
Dimensão do Trabalho ...	436,53 METRO(S)
MEMORIAL DESCRITIVO	
PROJETO URBANISTICO	
Dimensão do Trabalho ...	436,53 METRO(S)
PROJETO	
ESTUDO DE VIABILIDADE TEC	
ARRUAMENTO	
Dimensão do Trabalho ...	436,53 METRO(S)
ORCAMENTO	
ARRUAMENTO	
Dimensão do Trabalho ...	436,53 METRO(S)
PROJETO	
ESPECIFICACAO	
MEIO FIO	
Dimensão do Trabalho ...	885,65 METRO(S)
ORCAMENTO	
MEIO FIO	
Dimensão do Trabalho ...	885,65 METRO(S)
ESTUDO	
PROJETO	

[Handwritten signatures and initials]

[Handwritten mark]

Registro realizado a partir do protocolo nº 72000094933 CAT nº 252020124058 de 02/12/2020, página 37 de 46
 Registro realizado eletronicamente, para aferir, acesse o código QR impresso na CAT vinculada ou diretameto no site: https://www.crea-sc.org.br/consulta/certificacao_acervo.php, informando o número da Certidão de Acervo Técnico e sua data de emissão.





Certidão de Acervo Técnico - CAT
 Resolução nº 1.025, de 20 de outubro de 2009
 Conselho Regional de Engenharia e Agronomia de Santa Catarina

CREA-SC

CAT COM REGISTRO DE ATESTADO
252020124058
 Atividade concluída

TRAFEGO

Dimensão do Trabalho ... 1,00 UNIDADE(S)

MEMORIAL DESCRITIVO

LEVANTAMENTO

TRAFEGO

Dimensão do Trabalho ... 1,00 UNIDADE(S)

PROJETO

ESTUDO DE VIABILIDADE TEC

TERRAPLENAGEM

Dimensão do Trabalho ... 4.365,30 METRO(S) QUADRADO(S)

ORCAMENTO

TERRAPLENAGEM

Dimensão do Trabalho ... 4.365,30 METRO(S) QUADRADO(S)

ESTUDO

HIDROLOGIA

Dimensão do Trabalho ... 1,00 QUILOMETRO(S) QUADRADO(S)

COORDENACAO LEVANTAMENTOS ESTUDOS E PROJETO DE PAVIMENTACAO ASFALTICA E COMPLEMENTARES DA RUA REGINA APARECIDA RODRIGUES NO BAIRRO SANTO ANTONIO CONTRATO 112 PMC 2020

•ART 7566410-7

Empresa.....: CGM ENGENHARIA E TOPOGRAFIA LTDA ME

Proprietário.: PREFEITURA MUNICIPAL DE CRICIUMA SC

Endereço Obra: RUA REGINA APARECIDA RODRIGUES SN

Bairro..... SANTO ANTONIO

88800 - CRICIUMA - SC

Registrada em: 28/10/2020 Baixada em.. 01/12/2020

Período (Previsto) - Início: 01/10/2020 Término.....: 30/11/2020

Autoria: INDIVIDUAL

Tipo...: COMPLEMENTAÇÃO VINCULADA A ART: 7566404-2

Profissional: 104540-8 BRUNO BIANCHIN MACHADO

PROJETO

ESTUDO

BOCA DE LOBO E/OU DE BUEIRO

Dimensão do Trabalho ... 2,00 UNIDADE(S)

ORCAMENTO

BOCA DE LOBO E/OU DE BUEIRO

Dimensão do Trabalho ... 2,00 UNIDADE(S)

PROJETO

ESTUDO

BUEIRO

Dimensão do Trabalho ... 393,00 METRO(S)

ORCAMENTO

BUEIRO

Dimensão do Trabalho ... 393,00 METRO(S)

PROJETO

ESTUDO

SARJETA

Dimensão do Trabalho ... 885,65 METRO(S)

Handwritten signature and initials

Registro realizado eletronicamente, para efeito de acesso o código QR impresso no CAT vinculado ou direcionamento no site: https://www.crea-sc.org.br/creaonline/validacao_acervo.php, informando o número da Certidão de Acervo Técnico e sua data de emissão.

Registro realizado a partir do protocolo nº 7200094933 CAT nº 252020124058 de 02/12/2020, página 38 de 46



Handwritten mark



Certidão de Acervo Técnico - CAT
Resolução nº 1.025, de 20 de outubro de 2009

CREA-SC

CAT COM REGISTRO DE ATESTADO.
252020124058
Atividade concluída

ORCAMENTO

SARJETA

Dimensão do Trabalho ... 885,65 METRO(S)

PROJETO

ESTUDO

CAIXA DE LIGACAO

Dimensão do Trabalho ... 1,00 UNIDADE(S)

ORCAMENTO

CAIXA DE LIGACAO

Dimensão do Trabalho ... 1,00 UNIDADE(S)

PROJETO

ESTUDO

CAIXA COLETORA

Dimensão do Trabalho ... 18,00 UNIDADE(S)

ORCAMENTO

CAIXA COLETORA

Dimensão do Trabalho ... 18,00 UNIDADE(S)

PROJETO

ESTUDO DE VIABILIDADE TEC

DRENAGEM

Dimensão do Trabalho ... 393,00 METRO(S)

ORCAMENTO

DRENAGEM

Dimensão do Trabalho ... 393,00 METRO(S)

PROJETO

ESTUDO

PASSEIO

Dimensão do Trabalho ... 1.940,53 METRO(S) QUADRADO(S)

ORCAMENTO

ESPECIFICACAO

PASSEIO

Dimensão do Trabalho ... 1.940,53 METRO(S) QUADRADO(S)

PROJETO

ESTUDO

CALCADA DE CONCRETO

Dimensão do Trabalho ... 1.940,53 METRO(S) QUADRADO(S)

ORCAMENTO

ESPECIFICACAO

CALCADA DE CONCRETO

Dimensão do Trabalho ... 1.940,53 METRO(S) QUADRADO(S)

PROJETO

ESTUDO

PISO TATIL

Dimensão do Trabalho ... 875,66 METRO(S)

ORCAMENTO

ESPECIFICACAO

PISO TATIL

Dimensão do Trabalho ... 875,66 METRO(S)

Handwritten signature and initials

Registro realizado eletronicamente, para obter acesso o código QR impresso na CAT vinculado ou direcionamento no site: https://www.crea-sc.org.br/creaem/validacao_acervo.php, informando o número da Certidão de Acervo Técnico e sua data de emissão.
 Registro realizado a partir do protocolo nº 72000094933 CAT nº 252020124058 de 02/12/2020, página 39 de 46



Handwritten mark



Certidão de Acervo Técnico - CAT
Resolução nº 1.025, de 20 de outubro de 2009

CREA-SC

CAT COM REGISTRO DE ATESTADO.
252020124058
Atividade concluída

Conselho Regional de Engenharia e Agronomia de Santa Catarina

COORDENACAO LEVANTAMENTOS ESTUDOS E PROJETO DE PAVIMENTACAO ASFALTICA E COMPLEMENTARES DA RUA REGINA APARECIDA RODRIGUES NO BAIRRO SANTO ANTONIO CONTRATO 112 PMC 2020

Informações complementares:

O Atestado está registrado apenas para as atividades técnicas e quantidades constantes na(s) ART(s) acima certificada(s), desenvolvidas de acordo com as atribuições do(a) profissional na área de Engenharia Civil.

CERTIFICAMOS, finalmente, que se encontra vinculado à presente Certidão de Acervo Técnico - CAT, certificado conforme processo n. 72000094933, o atestado anexo expedido pelo contratante da obra/serviço, a quem cabe a responsabilidade pela veracidade e exatidão das informações nele constantes.

Certidão de Acervo Técnico n. 252020124058
02/12/2020, 10:26:20

A CAT à qual o atestado está vinculado é o documento que comprova o registro do atestado no CREA.
A CAT à qual o atestado está vinculado constituirá prova de capacidade técnico-profissional da pessoa jurídica somente se o responsável técnico indicado estiver ou venha a ser integrado ao seu quadro técnico por meio de declaração entregue no momento da habilitação ou da entrega das propostas.
A CAT é válida em todo o território nacional.

A CAT perderá a validade no caso de modificação dos dados técnicos qualitativos e quantitativos nele contidos, bem como de alteração da situação do registro da ART.
A autenticidade e a validade desta certidão deve ser confirmada no site do CREA-SC (www.crea-sc.org.br) ou no site do CONFEA (www.confea.org.br).
A falsificação deste documento constitui crime previsto no Código Penal Brasileiro, sujeitando o autor à respectiva ação penal.



Conselho Regional de Engenharia e Agronomia de Santa Catarina
Rodovia Admar Gonzaga, 2125 - Itacorubi - Florianópolis (SC), CEP: 88034-001
Telefone: (48) 3331-2000 Fax: (48) 3331-2009 E-mail: crea-sc@crea-sc.org.br



Registro realizado eletronicamente, para ativar, acesse o código QR impresso na CAT vinculada ou diretamente no site: https://www.crea-sc.org.br/crea/validacao_acervo.php, informando o número da Certidão de Acervo Técnico e sua data de emissão.

Registro realizado a partir do protocolo nº 72000094933 CAT nº 252020124058 de 02/12/2020, página 40 de 46



[Handwritten signatures and initials]
AGAN
L
L
L

[Handwritten mark]



PREFEITURA MUNICIPAL DE CRICIÚMA-SC

Secretaria de Infraestrutura, Planejamento
e Mobilidade Urbana

ATESTADO TÉCNICO DE CONCLUSÃO DE SERVIÇOS

Atestamos, para os devidos fins e a pedido da parte interessada, que a empresa **CGM ENGENHARIA E TOPOGRAFIA LTDA**, com sede na Rua Padre Mário Labarbuta, 297, Bairro Pinheirinho, em Criciúma/SC, CNPJ nº 02.469.574/0001-39, conforme contrato nº 112/PMC/2020, elaborou, sob demanda, os **PROJETOS BÁSICOS E EXECUTIVOS DE ENGENHARIA RODOVIÁRIA PARA PAVIMENTAÇÃO DE RUAS NO MUNICÍPIO DE CRICIÚMA-SC**, para a **PREFEITURA MUNICIPAL DE CRICIÚMA/SC**, com sede na Rua Domênico Sônego, 542, Bairro Santa Bárbara, Criciúma/SC, cadastrada no CNPJ nº 82.916.818/0001-13, cuja realização atendeu plenamente aos requisitos técnicos estabelecidos, conforme os serviços, atividades e quantitativos listados abaixo.

1. INFORMAÇÕES GERAIS

Executora

- o Empresa contratada: **CGM ENGENHARIA E TOPOGRAFIA LTDA**, CREA/SC 057362-4

Coordenação Geral dos Serviços

- o Nome do Profissional: **BRUNO BIANCHIN MACHADO**, Eng. Civil CREA/SC 104540-8

Dados do Contrato

- o Proprietário: **Prefeitura Municipal de Criciúma/SC**, CNPJ nº 82.916.818/0001-13
- o Número do contrato: 112/PMC/2020, de 27/04/2020, vigência de 27/04/2020 a 27/04/2021
- o Período total de execução dos serviços: 04/05/2020 a 22/11/2020

2. DADOS DO PROJETO

2.1. Etapas

Por ser um contrato sob demanda, os serviços foram elaborados por Etapas, denominadas Etapas 1 a 8, com respectivas ARTs, conforme apresentado nas Tabelas 1 e 2 abaixo.

Tabela 1: Vias e Extensões Atingidas por Etapa

Nº	Descrição da Via/Extensão	Período de Execução	Identificação dos Serviços
1	Diversas Ruas do Bairro Buenos Aires, SN, Bairro Buenos Aires, CEP 88800-000, Criciúma/SC	04/05/2020 a 10/06/2020	7398498-0 e 7398501-7
2	Rua Jose Giassi, SN, Bairro Quarta Linha, CEP 88812-305, Criciúma/SC	25/05/2020 a 20/07/2020	7437707-1, 7437714-4 e 7437719-5
3	Diversas Ruas, SN, Bairro Renascer, CEP 88816-003, Criciúma/SC	25/06/2020 a 15/08/2020	7461232-0, 7461257-5 e 7461250-0
4	Diversas Ruas, SN, Bairro Fábio Silva, CEP 88803-330, Criciúma/SC	25/06/2020 a 15/09/2020	7497650-5 e 7498348-4
5	Rua Tranquilo Dal Molin, SN, Bairro Verdinho, CEP 88814-505, Criciúma/SC	01/08/2020 a 30/09/2020	7514706-3, 7514727-6 e 7514758-6
6	Diversas Ruas, SN, Bairro Milanese, CEP 88804-541, Criciúma/SC	01/08/2020 a 31/10/2020	7531876-3 e 7531880-1

Handwritten signatures and initials: "AAW", "Bis", "H", "K", "B".



PREFEITURA MUNICIPAL DE CRICIÚMA-SC
Secretaria de Infraestrutura, Planejamento
e Mobilidade Urbana

7	Rua Gelson Locks, SN, Bairro Santo Antônio, CEP 88809-460, Criciúma/SC	01/10/2020 a 22/11/2020	7566390-6, 7566394-9 e 7566400-0
8	Rua Regina Aparecida Rodrigues, SN, Bairro Santo Antônio, CEP 88809-388, Criciúma/SC	01/10/2020 a 22/11/2020	7566404-2, 7566407-7 e 7566410-7

Tabela 2: Vias e Extensões Atingidas por Etapa

Etapa	Rua	Valor	Valor	Total
1	Rua Cristo Rei	634,26	-	3.277,85
	Rua Nossa Senhora Aparecida	254,68	293,63	
	Rua SD-1919-003	-	229,65	
	Rua Buenos Aires	-	537,97	
	Travessa Shalom	-	229,82	
	Travessa 1 de Abril	-	229,77	
	Travessa Araçá	-	229,31	
	Travessa João Pereira	-	103,55	
	Travessa 9 de Junho	-	230,13	
	Travessa das Paisagens	-	231,91	
	Travessa Canavial	-	73,18	
2	Rua José Giassi	3.320,00	-	3.320,00
3	Rua José Artur de Melo	140,87	-	2.067,57
	Rua Agenor Borges	515,87	-	
	Rua Lorival Moreira da Silva	252,09	-	
	Rua Airton Senna	147,89	-	
	Rua Pedro Antônio	246,10	-	
	Av. Aristides Amboni	154,32	-	
	Rua 1047	131,34	-	
	Rua 1048	359,83	-	
	Rua 1049	65,26	-	
	Rua Karina Mincoso	54,00	-	
4	Rua João Caetano	-	196,14	3.862,08
	Rua Washington Luiz	-	284,45	
	Travessa Claudemir Getúlio Nunes	-	86,44	
	Rua Artur Bernardes	-	250,41	
	Travessa Tiago Andre da Silva	-	74,91	
	Travessa Zoraida João Mendes	-	106,29	
	Rua Nilo Peçanha	-	270,73	
	Servidão Inácia M. Venâncio	-	73,51	
	Rua 1821	-	269,32	
	Rua Zeio Paulo Galli	-	591,64	
	Rua Versador Acacio Alfredo Vifain	-	760,80	
	Rua Ludovico Mario Mangili	-	439,23	
	Rua Mara Rubia Fontana Mendes	-	458,21	
5	Rua Tranquilo Dalmolin	1.631,77	-	1.631,77
6	Rua Padre Guido Vivona	-	229,41	1.371,47
	Rua 1458	-	62,74	
	Rua Marcos Dalmolin Benedet	-	134,99	
	Rua 1459	-	79,36	
	Rua Adelia Zanette Milanez	-	112,62	
	Rua Francisco Milanez	-	305,83	
	Rua SD-2156-089	-	163,48	
	Rua Anita Spilere Benedet	-	165,01	
	Rua Garapuvu	-	118,03	
7	Rua Gelson Locks	242,24	-	242,24

Handwritten notes and signatures:
 - "Acan" (top right)
 - "S" (middle right)
 - "L" (bottom right)
 - "B" (bottom right)

Registro realizado eletronicamente, para obter acesso o código QR impresso na CAT vinculado ou direcionamento no site: <http://www.crea-sc.org.br/crea/validarcat.asp>, informando o número de Cadastro Técnico e sua data de emissão.
 Registro realizado a partir do protocolo nº 72000094933 CAT nº 252020124058 de 02/12/2020, página 42 de 46
CREA-SC
 Conselho Regional de Engenharia e Arquitetura



PREFEITURA MUNICIPAL DE CRICIÚMA-SC
Secretaria de Infraestrutura, Planejamento
e Mobilidade Urbana

8	Rua Regina Aparecida Rodrigues	436,53	-	436,53
Total	-	8.567,05	7.622,46	16.209,51

3. PRODUTOS ELABORADOS

3.1. Projeto de Terraplanagem e Geométrico de Vias

Nesta etapa inicial, foram planejados todo o andamento do projeto, assim como obtidos todos os dados necessários à sua realização

Sendo assim, foram realizados levantamentos topográficos e cadastrais em toda a extensão do traçado proposto, visando subsidiar a elaboração dos projetos básicos e executivo da pavimentação asfáltica. Além dos elementos cadastrais de superfície, foi realizado o cadastro técnico de toda a rede de macrodrenagem e microdrenagem existente na região de estudo. Também foram realizadas sondagens geotécnicas do tipo trado e ensaios de Compactação e Índice de Suporte Califórnia (ISC/CBR) das amostras, visando subsidiar a elaboração dos projetos geotécnicos, de terraplanagem e de pavimentação.

Com os dados obtidos, nesta etapa também foram estudadas as viabilidades técnicas e econômicas e elaborados os projetos geométricos, que definiram o traçado da via, acessos e interseções, e o de geotecnia/terraplanagem, que definiram as regiões e seções de corte e aterro, assim com remoção de solos inservíveis e indicação de jazidas.

Na forma de produtos, esta etapa gerou desenhos e detalhamentos técnicos, memoriais descritivos e de cálculos, orçamentos, notas de serviços de terraplanagem e especificações técnicas.

3.2. Projeto de Pavimentação Asfáltica e/ou Blocos de Concreto Intertravados

Em posse dos dados de ensaio de solo e tráfego, foram dimensionadas e projetadas as camadas do pavimento, que compreenderam sub-base, base e revestimento da pista e do acostamento. Também foram projetadas, nesta etapa, os passeios/calçadas de concreto considerando as normas de acessibilidade vigentes.

Na forma de produtos, esta etapa gerou desenhos e detalhamentos técnicos, memoriais descritivos e de cálculos, orçamentos, notas de serviços de pavimentação e especificações técnicas.

3.3. Projeto de Microdrenagem e Macrodrenagem

Nesta etapa foi elaborado um estudo da Macrodrenagem considerando alternativas de tipos e dimensões de estruturas. Estas alternativas foram elaboradas a partir das seguintes considerações:

- o Elaboração de estudo hidrológico considerando cenários atuais (uso do solo) e futuros de ocupação (taxa de ocupação do Plano Diretor vigente);
- o Definição de traçados, dimensionamento e levantamento de quantitativos de estruturas de alternativas;
- o Comparativo das alternativas técnicas elaboradas considerando aspectos ambientais, hidráulicos, econômicos, sociais, entre outros;
- o Definição da melhor alternativa.



PREFEITURA MUNICIPAL DE CRICIÚMA-SC

Secretaria de Infraestrutura, Planejamento e Mobilidade Urbana

O projeto básico e executivo compreendeu o conjunto de elementos necessários e suficientes, com nível adequado de precisão, para caracterização da obra a ser executada. O nível de detalhamento requerido nesta etapa foi aquele que possibilitou a avaliação do custo do empreendimento e permite a elaboração da documentação para sua posterior licitação.

O projeto básico e executivo da macrodrenagem contemplou as travessias sob sistema viário projetado em concreto pré-moldado (bueiros), com respectivas bocas de entrada/saída.

No âmbito da microdrenagem, também foram projetadas sarjetas triangulares, drenos profundos com saídas, caixas coletoras, dissipadores e descidas d'água do tipo rápido.

Na forma de produtos, esta etapa gerou desenhos e detalhamentos técnicos, memoriais descritivos e de cálculos, planilhas de dimensionamento, orçamentos e especificações técnicas.

3.4. Projeto de Sinalização Viária

Nesta etapa, foram estudados e projetados todos os dispositivos de sinalização viária horizontal e vertical, além de sinalização de obra, na forma de placas, pinturas, tachas, entre outros.

Na forma de produtos, esta etapa gerou desenhos e detalhamentos técnicos, memoriais descritivos e de cálculos, orçamentos e especificações técnicas.

4. ATIVIDADES TÉCNICAS EXECUTADAS

A Tabela 3 apresenta os serviços técnicos e atividades técnicas desenvolvidas no trabalho, separadas por Produto, que corresponde ao somatório total dos quantitativos das ARTs citadas das Etapas.

Tabela 3: Vias e Extensões Atingidas por Etapa

Projeto de Terraplanagem e Geométrico de Vias							
1							
1.1	Acesso Viário	Projeto	Estudo de Viabilid. Téc.	Orçamento		7,00	Unidade(s)
1.2	Arruamento	Projeto	Estudo de Viabilid. Téc.	Orçamento		16.209,50	Metro(s)
1.3	Competibilização de Projetos	Coordenação	Planejamento			8,00	Unidade(s)
1.4	Coordenação de Projetos	Coordenação	Planejamento			8,00	Unidade(s)
1.5	Corte e/ou Aterro - Movimentação de Solos	Projeto	Especificação	Orçamento		55.301,16	Metro(s) Cúbico(s)
1.6	Geotecnia	Estudo	Levantamento	Laudo	Memorial Descritivo	510.284,94	Metro(s) Quadrado(s)
1.7	Interseções de Vias	Projeto	Estudo de Viabilid. Téc.	Especificação	Orçamento	46,00	Unidade(s)
1.8	Projeto Urbanístico	Elaboração	Desenho Técnico	Memorial Descritivo	Orçamento	17.009,50	Metro(s)
1.9	Remoção de Solo	Projeto				12.874,00	Metro(s) Cúbico(s)
1.10	Rodovia	Projeto	Est. Viab. Téc. e Econômica	Orçamento	Desenho Técnico	12.931,65	Metro(s)
1.11	Serviço topográfico Planialtimétrico	Levantamento	Desenho Técnico	Memorial Descritivo	Laudo	510.284,94	Metro(s) Quadrado(s)



PREFEITURA MUNICIPAL DE CRICIÚMA-SC

Secretaria de Infraestrutura, Planejamento e Mobilidade Urbana

1.12	Sondagem	Execução	Levantamento	Ensaio	Laudo	77,00	Unidade(s)
1.13	Terraplenagem	Projeto	Estudo de Viabilidade Téc.	Levantamento		147.116,50	Metro(s) Quadrado(s)
1.14	Traçado viário - projeto geométrico	Elaboração	Projeto	Desenho Técnico	Dimensionamento	16.209,50	Metro(s)
1.15	Tráfego	Estudo	Projeto	Memorial Descritivo	Levantamento	8,00	Unidade(s)
2	Projeto de Pavimentação Asfáltica e/ou Blocos de Concreto Intertravados						
2.1	Base e/ou sub base	Projeto	Estudo	Orçamento		150.838,14	Metro(s) Quadrado(s)
2.2	Calçada de Concreto	Projeto	Estudo	Especificação	Orçamento	6.284,51	Metro(s) Quadrado(s)
2.3	Cerca	Projeto	Estudo	Orçamento		5.036,00	Metro(s)
2.4	Compactação de aterro e/ou de base	Projeto	Estudo de Viabilidade Téc.	Orçamento		150.838,14	Metro(s) Quadrado(s)
2.5	Imprimação	Projeto	Estudo	Orçamento		108.969,74	Metro(s) Quadrado(s)
2.6	Paseio	Projeto	Estudo	Especificação	Orçamento	6.284,51	Metro(s) Quadrado(s)
2.7	Pavimentação Asfáltica	Projeto	Estudo de Viabilidade Téc.	Especificação	Orçamento	92.247,36	Metro(s) Quadrado(s)
2.8	Pavimentação em Lajotas	Projeto	Estudo de Viabilidade Téc.	Especificação	Orçamento	58.590,78	Metro(s) Quadrado(s)
2.9	Pintura de ligação	Projeto	Estudo	Orçamento		108.969,74	Metro(s) Quadrado(s)
3	Projeto de Microdrenagem e Macro drenagem						
3.1	Boca de lobo e/ou bueiro	Projeto	Estudo	Orçamento		31,00	Unidade(s)
3.2	Bueiro	Projeto	Estudo	Orçamento		7.401,71	Metro(s)
3.3	Caixa coletora	Projeto	Estudo	Orçamento		443,00	Unidade(s)
3.4	Caixa de ligação	Projeto	Estudo	Orçamento		71,00	Unidade(s)
3.5	Descida D'Água	Projeto	Estudo	Orçamento		30,00	Metro(s)
3.6	Drenagem	Projeto	Estudo	Orçamento		8.679,55	Metro(s)
3.7	Dreno	Projeto	Estudo	Orçamento		2.603,00	Metro(s)
3.8	Hidrologia	Estudo				8,80	Quilômetro(s) Quadrado(s)
3.9	Meio Fio	Projeto	Especificação	Orçamento		27.344,13	Metro(s)
3.10	Ponte em Concreto	Projeto	Estudo	Orçamento		3,00	Unidade(s)
3.11	Sarjeta	Projeto	Estudo	Orçamento		25.597,43	Metro(s)
3.12	Travessia	Projeto	Estudo	Orçamento		174,00	Metro(s)
4	Projeto de Sinalização Viária						
4.1	Defensa em rodovia	Projeto	Estudo	Orçamento	Especificação	1.318,00	Metro(s)
4.2	Piso Tátil	Projeto	Estudo	Orçamento	Especificação	1.332,74	Metro(s)
4.3	Sinalização Viária Horizontal	Projeto	Estudo	Orçamento		11.775,95	Metro(s)
4.4	Sinalização Viária Vertical	Projeto	Estudo	Orçamento		17.009,50	Metro(s)
4.5	Sinalização Tátil	Projeto	Estudo	Orçamento		1.360,00	Metro(s)

5. RESPONSABILIDADE TÉCNICA

Rua Domênico Sónego, 542 - Bairro Santa Bárbara - Criciúma/SC - CEP 88804-050
CNPJ nº 82.916.818/0001-13 - obras@criciúma.sc.gov.br - (48) 3431-0070

Handwritten signatures and initials:
Aran
Sup
L
10-
S
N



PREFEITURA MUNICIPAL DE CRICIÚMA-SC

Secretaria de Infraestrutura, Planejamento e Mobilidade Urbana

Todos os serviços e atividades técnicas descritos neste atestado técnico tiveram como responsável técnico o profissional **Bruno Bianchin Machado**, Engenheiro Civil registrado no CREA-SC sob nº 104540-8, através das ARTs nº 7398498-0, 7398501-7, 7437707-1, 7437714-4, 7437719-5, 7461232-0, 7461257-5, 7461280-0, 7497650-5, 7498348-4, 7514706-3, 7514727-6, 7514758-6, 7531876-3, 7531880-1, 7566390-6, 7566394-9, 7566400-0, 7566404-2, 7566407-7 e 7566410-7.

6. CONCLUSÃO

Em firmeza do que, **Katia Maria Smielevski Gomes**, Secretária de Infraestrutura, Planejamento e Mobilidade urbana, e **Leandro Dilnei Viana Soares**, Engenheiro Agrimensor da Secretaria de Infraestrutura, Planejamento e Mobilidade Urbana e fiscal do contrato, lavramos a presente que encerramos e assinamos.

Criciúma/SC, 22 de novembro de 2020.

Katia Maria Smielevski Gomes
Engenheira Agrimensora
CREA/SC nº 023267-7
Secretária

Leandro Dilnei Viana Soares
Engenheiro Agrimensor
CREA/SC nº 084764-0
Fiscal do Contrato

AN

g

b

or

13



SERVIÇO PÚBLICO FEDERAL
Conselho Regional de Engenharia e Agronomia de Santa Catarina

CERTIDÃO DE PESSOA JURÍDICA

Razão Social: CGM ENGENHARIA E TOPOGRAFIA LTDA ME

Aprovado em: 14/09/2001

CNPJ: 02.469.574/0001-39

Registro: 057362-4

Endereço: RUA PADRE MARIO LABARBUTA 297 PINHEIRINHO
 88804-690 CRICIUMA SC

Número da alteração contratual: 2

Data da certificação: 02/04/2020

Capital social atual: R\$ 200.000,00 - DUZENTOS MIL REAIS

Objetivos Sociais aprovado junto ao CREA-SC: ATIVIDADES TÉCNICAS APROVADAS PELO CREA-SC LIMITADA(S) A(S) AREA(S) DE ENGENHARIA CIVIL, ENGENHARIA AMBIENTAL, AGRIMENSURA, ENGENHARIA SANITARIA E AMBIENTAL E AGRONOMIA: EXPLORACAO DO RAMO DE ATIVIDADE DE PRESTACAO DE SERVICOS DE ENGENHARIA AMBIENTAL, CIVIL, AGRIMENSURA E TOPOGRAFIA; ADMINISTRACAO DE OBRAS; CONSTRUCAO E REFORMA DE EDIFICIOS E OBRAS DE ENGENHARIA CIVIL, SANITARIA E AGRIMENSURA; TERRAPLANAGEM; PERFURACAO E SONDAGENS; OBRAS DE FUNDACOES; OBRAS DE URBANIZACAO; OBRAS DE ALVENARIA; TESTE E ANALISES TÉCNICAS NAS AREAS DE ENGENHARIA CIVIL, SANITARIA, AMBIENTAL E AGRIMENSURA. CULTIVO DE ARROZ E MILHO; CRIACAO DE BOVINOS PARA CORTE E DE PEIXES EM AGUA DOCE; SERVICOS DE PREPARACAO DE TERRENO, CULTIVO E COLHEITA.

Responsáveis Técnicos:

Nome: CARLOS GETULIO MACHADO
Responsabilidade Técnica aprovada em: 05/07/2013
Registro: SC S1 020252-0 Expedido pelo CREA-SC
RNP: 2505239240

Título: ENGENHEIRO AGRIMENSOR
Atribuições do Profissional: ARTIGO 4 DA RESOLUCAO 218/73 DO CONFEAO PROFISSIONAL POSSUI ATRIBUICOES PARA EXECUTAR AS ATIVIDADES DE GEOR-REFERENCIAMENTO DE IMOVEIS RURAIS, CONFORME PRECEITUA A LEI 10.267/01.

Nome: BRUNO BIANCHIN MACHADO
Responsabilidade Técnica aprovada em: 22/08/2014
Registro: SC S1 104540-8 Expedido pelo CREA-SC
RNP: 2509161423

Título: ENGENHEIRO CIVIL
Atribuições do Profissional: ARTIGO 7 DA RESOLUCAO 218/73, DO CONFEA.

Nome: CAIO DAROS FERNANDES
Responsabilidade Técnica aprovada em: 30/06/2021
Registro: SC S1 114675-6 Expedido pelo CREA-SC
RNP: 2510938401

Título: ENGENHEIRO AGRONOMO
Atribuições do Profissional: "ARTIGO 5 DA RESOLUCAO 218 DE 29/06/1973, DO CONFEA."

Nome: RODRIGO DA SILVA BOTTINI
Responsabilidade Técnica aprovada em: 22/04/2020
Registro: SC S1 143691-5 Expedido pelo CREA-SC
RNP: 2515667422

Título: ENGENHEIRO CIVIL
Atribuições do Profissional: ARTIGO 7 DA RESOLUCAO 218/73, DO CONFEA.

Nome: RENAN PERRARO BENETTON
Responsabilidade Técnica aprovada em: 22/04/2020

Handwritten signatures and initials:
 - Top: A large checkmark.
 - Middle: "RAN" written vertically.
 - Below: A signature.
 - Below: "6:" written vertically.
 - Bottom: A signature.

Registro: SC S1 151909-4 Expedido pelo CREA-SC

RNP: 2516801769

Título: ENGENHEIRO SANITARISTA E AMBIENTAL

Atribuições do Profissional: "RESOLUCAO 310, DE 23/07/1986, DO CONFEA." "RESOLUCAO 447, DE 22/09/2000, DO CONFEA."

Certificamos que a pessoa jurídica, acima citada, encontra-se, registrada neste Conselho, nos termos da Lei Federal nº 5.194, de 24 de dezembro de 1966. Certificamos, ainda, face ao estabelecido nos artigos 68 e 69 da referida Lei, que a pessoa jurídica mencionada, bem como seus encarregados técnicos, não se encontram em débito com o CREA-SC. Certificamos, mais, que esta certidão não concede a firma o direito de executar quaisquer serviços técnicos sem a participação real, direta e efetiva dos encarregados técnicos acima citados, dentro das respectivas atribuições.

Emitida às 10:01:28 do dia 06/10/2021 válida até 31/10/2021 .

Código de controle de certidão: 0H4F-FC51-4254-0H53

A autenticidade desta certidão poderá ser confirmada no site do Conselho Regional de Engenharia e Agronomia de Santa Catarina - CREA-SC (www.crea-sc.org.br)

Aprovada pela Instrução Normativa 005/01 de 13/07/2001.

CREA-SC



CREA-SC

Conselho Regional de Engenharia e Agronomia de Santa Catarina

Rodovia Admar Gonzaga, 2125 - Itacorubi - Fone: (0xx48) 3331-2000 - Fax: (0xx48) 3331-2005

Caixa Postal 125 - CEP 86034-001 Site: www.crea-sc.org.br E-Mail: crea-sc@crea-sc.org.br

Handwritten signatures and initials on the right side of the page, including a large signature at the top and several smaller initials below it.



DECLARAÇÃO - EDITAL CONCORRÊNCIA Nº. 002/2021

CGM ENGENHARIA E TOPOGRAFIA LTDA., pessoa jurídica de direito privado, cadastrada no CNPJ sob o nº 02.469.574/0001-39, cadastrada no CREA/SC sob o nº 057362-4, estabelecida na Rua Padre Mario Labarbuta, nº 297, Bairro Pinheirinho, município de Criciúma/SC, por intermédio de seu representante legal, o sócio administrador **BRUNO BIANCHIN MACHADO**, brasileiro, cadastrado no CPF sob o nº 066.693.759-13, engenheiro civil cadastrado no CREA/SC sob o nº 104540-8, portador da Cédula de Identidade nº 4677564 da SSP/SC, declara que também é o responsável técnico indicado para este certame e possui vínculo com a empresa, sendo detentor do atestado de capacidade técnica, e será o responsável técnico em todas as fases deste procedimento licitatório até a conclusão do objeto do contrato, tendo total disponibilidade para execução dos serviços, não sendo substituído, salvo casos de força maior, e mediante prévia concordância do município, apresentando para tal fim, o acervo do novo profissional a ser incluído, que deverá possuir igual ou superior qualificação com relação ao anterior, bem como as demais comprovações.

Criciúma/SC, em 07 de outubro de 2021.

BRUNO BIANCHIN MACHADO

Rep. Legal e Resp. Técnico

CREA/SC 104540-8

CPF 066.693.759-13



SERVIÇO PÚBLICO FEDERAL
Conselho Regional de Engenharia e Agronomia de Santa Catarina

CERTIDÃO DE PESSOA FÍSICA

Nome: BRUNO BIANCHIN MACHADO

Aprovado em: 03/01/2011

CPF: 066.693.759-13

Registro: SC S1 104540-8

Expedido pelo CREA-SC

Registro Nacional: 2509161423

Endereço: RUA 28 DE MARCO 35 Bloco A Apto 202 ANA MARIA
 88815-347 CRICIUMA SC

Títulos

Título: ENGENHEIRO CIVIL

Escola: UNIVERSIDADE DO EXTREMO SUL CATARINENSE

Data: 17/12/2010

Atribuições profissionais: ARTIGO 7 DA RESOLUCAO 218/73, DO CONFEA.

Certificamos que o(a) profissional, acima citado(a), encontra-se devidamente registrado(a) junto a este Conselho Regional, nos termos da Lei Federal nº 5.194, de 24 de dezembro de 1966. Certificamos, ainda, que até esta data não constam pendências em seu nome relativas a taxas e emolumentos administrados por este CREA.

A certidão perderá a validade, caso ocorra qualquer modificação posterior dos elementos cadastrais nela contidos.

Emitida às **18:19:02** do dia **30/08/2021** válida até **31/03/2022**.

Código de controle de certidão: **0 75-1CFE-3456-8H1H**

A autenticidade desta certidão poderá ser confirmada no site do Conselho Regional de Engenharia e Agronomia de Santa Catarina - CREA-SC (www.crea-sc.org.br).

Aprovada pela Instrução Normativa 005/01 de 13/07/2001.

CREA-SC



CREA-SC

Conselho Regional de Engenharia e Agronomia de Santa Catarina
 Rodovia Admar Gonzaga, 2125 - Itacorubi - Fone: (0xx48) 3331-2000 - Fax: (0xx48) 3331-2005
 Caixa Postal 125 - CEP 86034-001 Site: www.crea-sc.org.br E-Mail: crea-sc@crea-sc.org.br

[Handwritten signature]

[Handwritten mark]

[Handwritten mark]

[Handwritten mark]



DECLARAÇÃO - EDITAL CONCORRÊNCIA Nº. 002/2021

CGM ENGENHARIA E TOPOGRAFIA LTDA., pessoa jurídica de direito privado, cadastrada no CNPJ sob o nº 02.469.574/0001-39, cadastrada no CREA/SC sob o nº 057362-4, estabelecida na Rua Padre Mario Labarbuta, nº 297, Bairro Pinheirinho, município de Criciúma/SC, por intermédio de seu representante legal, o sócio administrador **BRUNO BIANCHIN MACHADO**, brasileiro, cadastrado no CPF sob o nº 066.693.759-13, engenheiro civil cadastrado no CREA/SC sob o nº 104540-8, portador da Cédula de Identidade nº 4677564 da SSP/SC, declara que dispõe de instalações, aparelhamentos, equipamentos, ferramentas e pessoal técnico especializado necessários à realização dos serviços objeto desta licitação, conforme estabelece o art. 30, § 6º, da Lei nº 8.666/93.

Criciúma/SC, em 07 de outubro de 2021.

BRUNO BIANCHIN MACHADO

Rep. Legal e Resp. Técnico

CREA/SC 104540-8

CPF 066.693.759-13



DECLARAÇÃO - EDITAL CONCORRÊNCIA Nº. 002/2021

Eu, **BRUNO BIANCHIN MACHADO**, inscrito(a) sob o CPF de nº 066.693.759-13, portador(a) do RG de nº 4.677.564, autorizo a empresa **CGM ENGENHARIA E TOPOGRAFIA LTDA.**, pessoa jurídica de direito privado, cadastrada no CNPJ sob o nº 02.469.574/0001-39, cadastrada no CREA/SC sob o nº 057362-4, estabelecida na Rua Padre Mario Labarbuta, nº 297, Bairro Pinheirinho, município de Criciúma/SC, a incluir meu nome na equipe técnica que realizará os trabalhos referente a Licitação Concorrência Pública nº 002/2021 da Prefeitura Municipal de Nova Trento/SC, cujo objeto é a **CONTRATAÇÃO DE EMPRESA ESPECIALIZADA NA PRESTAÇÃO DE SERVIÇOS DE ELABORAÇÃO DE PROJETOS DE ENGENHARIA ARQUITETURA, SERVIÇOS TOPOGRÁFICOS, SANEAMENTO, SONDAGENS, CONTROLE TECNOLÓGICO, E ESTUDOS AMBIENTAIS.**

Criciúma/SC, em 07 de outubro de 2021.

BRUNO BIANCHIN MACHADO

Rep. Legal e Resp. Técnico

CREA/SC 104540-8

CPF 066.693.759-13

AAW

leij

an

B



PODER JUDICIÁRIO
TRIBUNAL DE JUSTIÇA DO ESTADO DE SANTA CATARINA
Comarca de Criciúma

CERTIDÃO
FALÊNCIA, CONCORDATA E RECUPERAÇÃO JUDICIAL

CERTIDÃO Nº: 8737310

FOLHA: 1/1

À vista dos registros cíveis constantes nos sistemas de informática do Poder Judiciário do Estado de Santa Catarina da Comarca de Criciúma, com distribuição anterior à data de 27/08/2021, verificou-se NADA CONSTAR em nome de:

CGM ENGENHARIA E TOPOGRAFIA LTDA, portador do CNPJ: 02.469.574/0001-39, *****

OBSERVAÇÕES:

- a) para a emissão desta certidão, foram considerados os normativos do Conselho Nacional de Justiça;
- b) os dados informados são de responsabilidade do solicitante e devem ser conferidos pelo interessado e/ou destinatário;
- c) a autenticidade deste documento poderá ser confirmada no endereço eletrônico <http://www.tjsc.jus.br/portal>, opção Certidões/Conferência de Certidão;
- d) para a Comarca da Capital, a pesquisa abrange os feitos em andamento do Foro Central, Eduardo Luz, Norte da Ilha, Fórum Bancário e Distrital do Continente;
- e) certidão é expedida em consonância com a Lei nº 11.101/2005, com a inclusão das classes extrajudiciais: 128 - Recuperação Extrajudicial e 20331 - Homologação de Recuperação Extrajudicial.

ATENÇÃO: A presente certidão é válida desde que apresentada juntamente com a respectiva certidão de registros cadastrados no sistema eproc, disponível através do endereço <https://certeproc1g.tjsc.jus.br>

Certifico finalmente que esta certidão é isenta de custas.

Esta certidão foi emitida pela internet e sua validade é de 60 dias.

Criciúma, terça-feira, 31 de agosto de 2021.

ALAN
g
ca;
v

PEDIDO Nº: 0011436744

h

CERTIDÃO FALÊNCIA, CONCORDATA E RECUPERAÇÃO JUDICIAL Nº: 1037014

À vista dos registros constantes no sistema eproc do Primeiro Grau de Jurisdição do Poder Judiciário de Santa Catarina, utilizando como parâmetro os dados informados pelo(a) requerente, NADA CONSTA distribuído em relação a:

NOME: CGM ENGENHARIA E TOPOGRAFIA LTDA

Raiz do CNPJ: 02.469.574

Certidão emitida às 16:01 de 31/08/2021.

OBSERVAÇÕES

- 1) Esta certidão tem validade de 60 (sessenta) dias a contar da data da emissão.
- 2) Certidão expedida em consonância com a Lei nº 11.101/2005, com a inclusão das classes extrajudiciais: 128 - Recuperação Extrajudicial e 20331 - Homologação de Recuperação Extrajudicial;
- 3) Foram considerados os normativos do CNJ;
- 4) Os dados informados são de responsabilidade do solicitante e devem ser conferidos pelo interessado e/ou destinatário;
- 5) Esta certidão abrange os processos dos Juizados Especiais e das Turmas Recursais;

ATENÇÃO: A presente certidão é válida desde que apresentada juntamente com a respectiva certidão de registros cadastrados no sistema de automação da justiça - SAJ5, disponível através do endereço <https://esaj.tjsc.jus.br/sco/abrirCadastro.do>

Handwritten signatures and initials:
Araw
Y
bin
R
B

TERMO DE ABERTURA

DIARIO

N° de Ordem 8

Contém este livro 53 folhas numeradas eletronicamente do número 1 a 53 e servirá de DIARIO n° 8, referente ao período compreendido entre 01/01/2020 a 31/12/2020 sendo a data de Encerramento do Exercício Social dia 31/12/2020 e obtidas através de processamento eletrônico com os lançamentos das operações próprias do estabelecimento abaixo identificado:

Nome: C G M ENGENHARIA E TOPOGRAFIA LTDA
 Endereço: RUA PADRE MARIO LABARBUTA, 297
 Bairro: PINHEIRIRNHO
 C.E.P.: 88804690
 Cidade.: CRICIÚMA / SC

Registrada na JUCESC sob n° 42202494807 e arquivado em 13/04/1998.
 Inscrição Estadual n° ISENT0 e C.N.P.J. n° 02469574000139

CRICIÚMA/SC, 30 de Junho de 2021

JOSE FIORINDO FONTANA
 TECNICO EM CONTABILIDADE
 C.P.F.:34429778949
 R.G.:967215 SESP
 C.R.C.:SC-017470/O-0

BRUNO BIANCHIN MACHADO
 SOCIO ADMINISTRADOR
 C.P.F.:06669375913
 R.G.:03972621176 DETRAN



http://assinador.pscs.com.br/assinadorweb/autenticacao?chave1=hl5y_Ql5wKLu2b3v8S4qHfzwg8P2-rKf6achave2=Ug8cwwspn_-ckGj5CvuirA
 ASSINADO DIGITALMENTE POR: 34429778949-JOSE FIORINDO FONTANA|06669375913-BRUNO BIANCHIN MACHADO

Alan

H

63

13



Empresa: **CGM ENGENHARIA E TOPOGRAFIA LTDA.**

C.N.P.J.: 02.469.574/0001-39

Insc. Junta Comercial: 42202494807 Data: 13/04/1998

Endereço: RUA PADRE MARIÓ LABARBUTA, 297, -, PINHEIRINHO, CRIÇUMA/SC, CEP 88804-690

Balanco encerrado em: 31/12/2020

Folha: 0044

Número livro: 0008

BALANÇO PATRIMONIAL

Código	Classificação	Descrição	Saldo Atual
1	1	ATIVO	280.341,74D
2	1.1	ATIVO CIRCULANTE	224.694,47D
3	1.1.1	DISPONÍVEL	27.190,41D
4	1.1.1.01	CAIXA	4.407,74D
5	1.1.1.01.00001	CAIXA GERAL	4.407,74D
7	1.1.1.02	BANCOS CONTA MOVIMENTO	22.782,67D
645	1.1.1.02.00010	CREDCREA - COOPERATIVA DE CRÉDITOS	22.782,67D
12	1.1.2	CLIENTES	197.504,06D
13	1.1.2.01	DUPLICATAS A RECEBER	197.504,06D
1000	1.1.2.01.00001	CLIENTES DIVERSOS	174.455,00D
1005	1.1.2.01.00002	SONEGO CONSTRUCOES LTDA	1.100,00D
1007	1.1.2.01.00004	CARBONIFERA BELLUNO LTDA	6.333,34D
1021	1.1.2.01.00018	COMPANHIA SIDERURGICA NACIONAL	15.615,72D
501	1.2	ATIVO NÃO-CIRCULANTE	55.647,27D
76	1.2.2	OUTROS CRÉDITOS	362,76D
81	1.2.2.05	APLICAÇÕES FINANCEIRAS	362,76D
646	1.2.2.05.00002	CREDCREA - COTA CAPITAL	362,76D
111	1.2.4	IMOBILIZADO	55.284,51D
118	1.2.4.03	MÁQUINAS, EQUIPAMENTOS E FERRAMENTAS	168.000,00D
119	1.2.4.03.00001	MÁQUINAS E EQUIPAMENTOS	115.000,00D
585	1.2.4.03.00002	COMPUTADORES E PERIFÉRICOS	38.000,00D
610	1.2.4.03.00004	FERRAMENTAS	15.000,00D
120	1.2.4.04	VEÍCULOS	270.444,24D
121	1.2.4.04.00001	VEÍCULOS	270.444,24D
125	1.2.4.07	(-) DEPRECIações, AMORT. E EXAUS. ACUMUL	383.159,73C
128	1.2.4.07.00003	(-) DEPRECIações DE MÁQUINAS, EQUIP. FER	102.307,42C
129	1.2.4.07.00004	(-) DEPRECIações DE VEÍCULOS	251.592,39C
612	1.2.4.07.00007	(-) COMPUTADORES E PERIFERICOS	26.884,58C
613	1.2.4.07.00008	(-) FERRAMENTAS	2.375,34C
149	2	PASSIVO	280.341,74C
150	2.1	PASSIVO CIRCULANTE	9.587,19C
169	2.1.2	OBRIGAÇÕES TRIBUTÁRIAS	1.075,90C
170	2.1.2.01	IMPOSTOS E CONTRIBUIÇÕES A RECOLHER	1.075,90C
178	2.1.2.01.00008	IRRF A RECOLHER	1.075,90C
185	2.1.3	OBRIGAÇÕES TRABALHISTA E PREVIDENCIÁRIA	6.511,29C
186	2.1.3.01	OBRIGAÇÕES COM O PESSOAL	7.480,00C
188	2.1.3.01.00002	PRÓ-LABORE A PAGAR	7.480,00C
190	2.1.3.02	OBRIGAÇÕES SOCIAIS	1.031,29C
191	2.1.3.02.00001	INSS A RECOLHER	1.031,29C
242	2.3	PATRIMÔNIO LÍQUIDO	270.754,55C
243	2.3.1	CAPITAL SOCIAL	200.000,00C
244	2.3.1.01	CAPITAL SUBSCRITO	200.000,00C
245	2.3.1.01.00001	CAPITAL SOCIAL	200.000,00C
264	2.3.5	LUCROS OU PREJUÍZOS ACUMULADOS	70.754,55C
265	2.3.5.01	LUCROS OU PREJUÍZOS ACUMULADOS	70.754,55C

ATAI G. bis
a, 13
Continua

Empresa: **CGM ENGENHARIA E TOPOGRAFIA LTDA.**
C.N.P.J.: 02.469.574/0001-39
Insc. Junta Comercial: 42202494807 Data: 13/04/1998
Endereço: RUA PADRE MARIO LABARBUTA, 297, -, PINHEIRINHO, CRICIUMA/SC, CEP 88804-690
Balanco encerrado em: 31/12/2020

Folha: 0045
Número livro: 0008

BALANÇO PATRIMONIAL

Código	Classificação	Descrição	Saldo Atual
266	2.3.5.01.00001	LUCROS ACUMULADOS	70.754,55C

RECONHECEMOS A EXATIDÃO DO PRESENTE BALANÇO PATRIMONIAL ENCERRADO EM 31/12/2020 TOTALIZANDO NO ATIVO E PASSIVO: R\$ 280.341,74 (duzentos e oitenta mil trezentos e quarenta e um reais e setenta e quatro centavos)

BRUNO BIANCHIN MACHADO


CPF: 066.693.759-13

JOSE FIORINDO FONTANA

Reg. no CRC - SC sob o No. 15C-017470/00

CPF: 344.297.789-49

BLAU



Empresa: **CGM ENGENHARIA E TOPOGRAFIA LTDA.**
C.N.P.J.: 02.469.574/0001-39
Insc. Junta Comercial: 42202494807 Data: 13/04/1998
Período: 01/01/2020 - 31/12/2020

Folha: 0046
Número livro: 0008
Emissão: 30/06/2021
Hora: 13:45:40

DEMONSTRAÇÃO DO RESULTADO DO EXERCÍCIO EM 31/12/2020

Descrição		Saldo Atual
RECEITA BRUTA		369.707,42
(+) PRESTAÇÃO DE SERVIÇOS		369.707,42
SERVIÇOS PRESTADOS	369.707,42	
(=) RECEITA OPERACIONAL BRUTA		369.707,42
DEDUÇÕES DA RECEITA OPERACIONAL BRUTA		0,00
IMPOSTOS E CONTRIBUIÇÕES INCIDENTES		(3.900,47)
(-) ISS		(3.900,47)
(-) ISS	(3.900,47)	
(-) Simples Nacional		(55.298,69)
(-) SIMPLES NACIONAL	(55.298,69)	
= RECEITA LÍQUIDA		310.508,26
CUSTOS DAS VENDAS E PRESTAÇÃO DE SERVIÇOS		(49.372,50)
(-) Custo dos Serviços Prestados		(49.372,50)
CUSTOS DOS SERVIÇOS PRESTADOS	(49.372,50)	
LUCRO BRUTO		261.135,76
DESPESAS		(189.515,63)
(-) Despesas Administrativas		(189.515,63)
PRÓ-LABORE	(104.000,00)	
TELEFONE	(1.305,00)	
MATERIAL DE ESCRITÓRIO	(2.355,90)	
HONORÁRIOS CONTÁBEIS	(6.500,00)	
MATERIAL USO E CONSUMO	(1.309,00)	
DESPESAS COM INTERNET	(1.933,50)	
MANUTENÇÃO E REPAROS	(11.655,00)	
DEPRECIAÇÕES	(40.891,66)	
COMBUSTÍVEIS E LUBRIFICANTES	(19.565,57)	
(-) Despesas Financeira		(865,58)
JUROS PASSIVOS	(486,12)	
TAXAS DE SERVIÇOS BANCÁRIOS	(379,46)	
LUCRO ANTES DOS IMPOSTOS SOBRE A RENDA		0,00

CRICIUMA, 30 de Junho de 2021


BRUNO BIANCHIN MACHADO

CPF: 066.693.759-13

JOSE FIORINDO FONTANA

Reg. no CRC - SC sob o No. 1SC-017470/00

CPF: 344.297.789-49



Empresa: **CGM ENGENHARIA E TOPOGRAFIA LTDA.**
C.N.P.J.: 02.469.574/0001-39
Insc. Junta Comercial: 42202494807 Data: 13/04/1998
Período: 01/01/2020 - 31/12/2020

Folha: 0047
Número livro: 0008
Emissão: 30/06/2021
Hora: 13:45:40

DEMONSTRAÇÃO DO RESULTADO DO EXERCÍCIO EM 31/12/2020

Descrição	Saldo Atual
RESULTADO LÍQUIDO DO EXERCÍCIO	70.754,55
LUCRO LÍQUIDO DO EXERCÍCIO	70.754,55

CRICIUMA, 30 de Junho de 2021

BRUNO BIANCHIN MACHADO

CPF: 066.693.759-13

JOSE FIORINDO FONTANA

Reg. no CRC - SC sob o No. 15C-017470/00

CPF: 344.297.789-49



Empresa: CGM ENGENHARIA E TOPOGRAFIA LTDA.

Inscrição: 02.469.574/0001-39

Endereço: RUA PADRE MARIO LABARBUTA, 297, -, PINHEIRINHO, CRICIUMA/SC, CEP 88804-690

Período: 01/01/2020 - 31/12/2020

Insc. Junta Comercial: 42202494807 Data: 13/04/1998

Folha: 0048

Número livro: 0008

Emissão: 30/06/2021

Hora: 13:45:42

COEFICIENTES DE ANÁLISES EM 31/12/2020

Coefficiente	Fórmula	Valor	Resultado
Índice de Liquidez Geral	Ativo Circulante + Realizável Longo Prazo	224.694,47 + 0,00	23,44
	Passivo Circulante + Passivo Não-Circulante	9.587,19 + 0,00	
Índice de Liquidez Corrente	Ativo Circulante	224.694,47	23,44
	Passivo Circulante	9.587,19	
Índice de Liquidez Seca	Ativo Circulante - Estoque	224.694,47 - 0,00	23,44
	Passivo Circulante	9.587,19	
Índice de Solvência Geral	Ativo	280.341,74	29,24
	Passivo Circulante + Passivo Não-Circulante	9.587,19 + 0,00	
Índice de Endividamento Geral	Passivo Circulante + Passivo Não-Circulante	9.587,19 + 0,00	0,03
	Passivo Total	280.341,74	

BRUNO BIANCHIN MACHADO

CPF: 066.693.759-13

JOSE FIORINDO FONTANA

Reg. no CRC - SC sob o No. 1SC-017470/00

CPF: 344.297.789-49

Handwritten signature and initials

Handwritten initials and marks

NOTAS EXPLICATIVAS ÀS DEMONSTRAÇÕES CONTÁBEIS DO SEMESTRE FINDO EM 31/12/2020.

APRESENTAÇÃO

A empresa CGM ENGENHARIA E TOPOGRAFIA LTDA., pessoa jurídica de direito privado, com fins econômicos, com sede na cidade de CRICIÚMA – SC, elaborou e está apresentando as suas Demonstrações Contábeis do semestre findo em 31 de dezembro de 2020 de acordo com a ITG 1000 – Modelo Contábil para Microempresa e Empresa de Pequeno Porte, emitida pelo Conselho Federal de Contabilidade.

CADASTRO

A empresa CGM ENGENHARIA E TOPOGRAFIA LTDA. possui os seguintes registros e inscrições:

- A empresa é constituída como Sociedade Limitada;
- Contrato Social registrado na Junta Comercial do Estado de Santa Catarina sob o nº 42202494807;
- CNPJ Cadastro Nacional de Pessoas Jurídicas sob nº 02.469.574/0001-39;
- Cadastro de Contribuintes Municipais da Cidade de Criciúma sob nº 22178.

PRINCIPAIS ATIVIDADES

A empresa dedica-se as atividades de:

- Prestação de serviços de engenharia e topografia;
- Administração de obras;
- Construção e reforma de edifícios e obras de engenharia;
- Construção de redes de abastecimento de água, coleta de esgoto e construções correlatas.

REGIME TRIBUTÁRIO

A empresa é optante pelo regime tributário Simples Nacional.

PRINCIPAIS PRÁTICAS CONTÁBEIS

A prática contábil adotada é pelo regime de competência;

As receitas da empresa são apuradas por meio de notas fiscais de serviços;

A depreciação foi calculada pelo método linear, de acordo com a vida útil dos bens;

As despesas da empresa são apuradas através de Notas Fiscais e Recibos em conformidade com as exigências fisco legais.

MÉTODO DE DEPRECIÇÃO

A depreciação é feita pelo método linear.

Não houve avaliação pelo valor justo.

Descrição	Valor do bem	Taxa de depreciação	Depreciação acumulada	Saldo a depreciar
Máquinas, aparelhos e equipamentos	R\$ 115.000,00	10%	R\$ 102.307,42	R\$ 12.692,58
Computadores e periféricos	R\$ 38.000,00	20%	R\$ 26.884,58	R\$ 11.115,42
Ferramentas	R\$ 15.000,00	10%	R\$ 2.375,34	R\$ 12.624,66
Veículos	R\$ 270.444,24	20%	R\$ 251.592,39	R\$ 18.851,85

Empresa: **OGM ENGENHARIA E TOPOGRAFIA LTDA.**
CNPJ: 02.469.574/0001-39
Insc. Junta Comercial: 42202494807 Data: 13/04/1998

Folha:
Número livro:
Emissão:
Hora:

51
0008
30/06/2021
13:51:56

CAPITAL SOCIAL

O capital Social é de R\$ 200.000,00 (duzentos mil reais).

LUCROS OU PREJUÍZOS DO EXERCÍCIO

A empresa obteve lucros no valor de R\$ 70.754,55 (setenta mil, setecentos e cinquenta e quatro reais e cinquenta e cinco centavos).

DISTRIBUIÇÃO DE LUCROS

Foram distribuídos o valor de R\$ 63.007,68 (sessenta e três mil, sete reais e sessenta e oito centavos) da seguinte forma:

Rosane Maria Bianchin Machado – R\$ 50.406,14 (cinquenta mil, quatrocentos e seis reais e quatorze centavos).
Bruno Bianchin Machado – R\$ 6.300,77 (seis mil e trezentos reais e setenta e sete centavos).
Carlos Getúlio Machado – R\$ 6.300,77 (seis mil e trezentos reais e setenta e sete centavos).



TERMO DE ENCERRAMENTO

DIARIO

Nº de Ordem 8

Contém este livro 53 folhas numeradas eletronicamente do número 1 a 53 e servirá de DIARIO nº 8, referente ao período compreendido entre 01/01/2020 a 31/12/2020 sendo a data de Encerramento do Exercício Social dia 31/12/2020 e obtidas através de processamento eletrônico com os lançamentos das operações próprias do estabelecimento abaixo identificado:

Nome: C G M ENGENHARIA E TOPOGRAFIA LTDA
Endereço: RUA PADRE MARIO LABARBUTA, 297
Bairro: PINHEIRIRNHO
C.E.P.: 88804690
Cidade.: CRICIÚMA / SC

Registrada na JUCESC sob nº 42202494807 e arquivado em 13/04/1998.
Inscrição Estadual nº ISENT0 e C.N.P.J. nº 02469574000139

CRICIÚMA/SC, 30 de Junho de 2021

JOSE FIORINDO FONTANA
TECNICO EM CONTABILIDADE
C.P.F.:34429778949
R.G.:967215 SESP
C.R.C.:SC-017470/O-0

BRUNO BIANCHIN MACHADO
SOCIO ADMINISTRADOR
C.P.F.:06669375913
R.G.:03972621176 DETRAN

Handwritten signature
Araw

Handwritten signature
b

Handwritten signature
a

Handwritten signature
Ry



Certidão de Acervo Técnico - CAT
Resolução nº 1.025, de 20 de outubro de 2009

CREA-SC

CAT COM REGISTRO DE ATESTADO.
252021130066
Atividade concluída

CERTIFICAMOS, em cumprimento ao disposto na Resolução nº 1.025, de 30 de outubro de 2009 do Confea, que consta dos assentamentos deste Conselho Regional de Engenharia e Agronomia de Santa Catarina - CREA-SC, o Acervo Técnico do(a) profissional e Anotação(ões) de Responsabilidade Técnica-ART abaixo descritos:

Profissional.: **BRUNO BIANCHIN MACHADO**
Registro.....: SC S1 104540-8
C.P.F.....: 066.693.759-13
Data Nasc.....: 14/08/1988
Títulos.....: ENGENHEIRO CIVIL
DIPLOMADO EM 17/12/2010 PELO(A)
UNIVERSIDADE DO EXTREMO SUL CATARINENSE
CRICIUMA - SC

***ART 7851380-8**

Empresa.....: CGM ENGENHARIA E TOPOGRAFIA LTDA ME
Proprietário.: BSP ACABAMENTOS METAL MECANICO EIRELI
Endereço Obra: RUA GIACOMO MILANEZ 89
Bairro.....: CARAVAGGIO
88865 - NOVA VENEZA - SC
Registrada em: 30/06/2021 Baixada em.. 01/07/2021
Período (Previsto) - Início: 01/05/2021 Término.....: 30/07/2021
Autoria: INDIVIDUAL
Tipo...: SUBST. ART VINCULADA A ART: 7813150-5
Profissional: 104540-8 BRUNO BIANCHIN MACHADO

LEVANTAMENTO

DESENHO TECNICO

SERVICO TOPOGRAFICO PLANIALTIMETRICO

Dimensão do Trabalho ...: 10.000,00 METRO(S) QUADRADO(S)

MEMORIAL DESCRITIVO

SERVICO TOPOGRAFICO PLANIALTIMETRICO

Dimensão do Trabalho ...: 10.000,00 METRO(S) QUADRADO(S)

PROJETO

DESENHO TECNICO

TERRAPLENAGEM

Dimensão do Trabalho ...: 5.007,93 METRO(S) QUADRADO(S)

ORCAMENTO

TERRAPLENAGEM

Dimensão do Trabalho ...: 5.007,93 METRO(S) QUADRADO(S)

PROJETO

ORCAMENTO

ESCAVACAO EM TERRA

Dimensão do Trabalho ...: 24,66 METRO(S) CUBICO(S)

ATERRO

Dimensão do Trabalho ...: 14.165,40 METRO(S) CUBICO(S)

CORTE E/OU ATERRO - MOVIMENTACAO DE SOLOS

Dimensão do Trabalho ...: 5.007,93 METRO(S) QUADRADO(S)

PROJETO

DESENHO TECNICO

Handwritten signature and initials

Certidão de Acervo Técnico nº 252021130066 emitida em 01/07/2021

Registre realizado eletronicamente, para saber mais o código QR impresso na CAT vinculado ou detalhamento no site: http://www.crea-sc.org.br/consulta/certificacao_acervo.php, informando o número da Certidão de Acervo Técnico e sua data de emissão.

Registro realizado a partir do protocolo nº 72100033019 CAT nº 252021130066 de 01/07/2021, página 1 de 6



Handwritten mark



Certidão de Acervo Técnico - CAT
Resolução nº 1.025, de 20 de outubro de 2009
Conselho Regional de Engenharia e Agronomia de Santa Catarina

CREA-SC

CAT COM REGISTRO DE ATESTADO.
252021130066
Atividade concluída

CANALETA DE DRENAGEM SUPERFICIAL
Dimensão do Trabalho ... 226,00 METRO(S)
ORCAMENTO
CANALETA DE DRENAGEM SUPERFICIAL
Dimensão do Trabalho ... 226,00 METRO(S)
PROJETO
DESENHO TECNICO
REDE DE AGUAS PLUVIAIS
Dimensão do Trabalho ... 106,46 METRO(S)
ORCAMENTO
REDE DE AGUAS PLUVIAIS
Dimensão do Trabalho ... 106,46 METRO(S)
PROJETO
DESENHO TECNICO
DESCIDA D'AGUA
Dimensão do Trabalho ... 3,65 METRO(S)
ORCAMENTO
DESCIDA D'AGUA
Dimensão do Trabalho ... 3,65 METRO(S)
PROJETO
DESENHO TECNICO
ENROCAMENTO
Dimensão do Trabalho ... 7,50 METRO(S) QUADRADO(S)
ORCAMENTO
ENROCAMENTO
Dimensão do Trabalho ... 7,50 METRO(S) QUADRADO(S)
PROJETO
ORCAMENTO
ESTABILIDADE E CONTENCAO DE TALUDES E ENCOSTAS
Dimensão do Trabalho ... 1.170,00 METRO(S) QUADRADO(S)
PROJETO
DESENHO TECNICO
MURO DE CONTENCAO
Dimensão do Trabalho ... 226,00 METRO(S)
ORCAMENTO
MURO DE CONTENCAO
Dimensão do Trabalho ... 226,00 METRO(S)
PROJETO
DESENHO TECNICO
ESTRUTURA DE CONCRETO ARMADO
Dimensão do Trabalho ... 226,00 METRO(S)
ORCAMENTO
ESTRUTURA DE CONCRETO ARMADO
Dimensão do Trabalho ... 226,00 METRO(S)
EXECUCAO DE LEVANTAMENTO TOPOGRAFICO PLANIALTIMETRICO E ELABORACAO DE
PROJETOS DE DRENAGEM TERRAPLANAGEM E ESTABILIDADE DE TALUDES

Y. A. W.
(Handwritten signature)

ar

B



Certidão de Acervo Técnico - CAT
 Resolução nº 1.025, de 20 de outubro de 2009

CREA-SC

CAT COM REGISTRO DE ATESTADO.
252021130066
 Atividade concluída

Conselho Regional de Engenharia e Agronomia de Santa Catarina

CERTIFICAMOS, finalmente, que se encontra vinculado à presente Certidão de Acervo Técnico - CAT, certificado conforme processo n. 72100053019, o atestado anexo expedido pelo contratante da obra/serviço, a quem cabe a responsabilidade pela veracidade e exatidão das informações nele constantes.

Certidão de Acervo Técnico n. 252021130066
 01/07/2021, 15:53:53

A CAT à qual o atestado está vinculado é o documento que comprova o registro do atestado no CREA.

A CAT à qual o atestado está vinculado constituirá prova de capacidade técnico-profissional da pessoa jurídica somente se o responsável técnico indicado estiver ou venha a ser integrado ao seu quadro técnico por meio de declaração entregue no momento da habilitação ou da entrega das propostas.

A CAT é válida em todo o território nacional.

A CAT perderá a validade no caso de modificação dos dados técnicos qualitativos e quantitativos nele contidos, bem como de alteração da situação do registro da ART.

A autenticidade e a validade desta certidão deve ser confirmada no site do CREA-SC (www.crea-sc.org.br) ou no site do CONFEA (www.confea.org.br).
 A falsificação deste documento constitui crime previsto no Código Penal Brasileiro, sujeitando o autor à respectiva ação penal.



Conselho Regional de Engenharia e Agronomia de Santa Catarina
 Rodovia Admar Gonzaga, 2125 - Itaconubi - Florianópolis (SC), CEP: 88034-001
 Telefone: (48) 3331-2000 Fax: (48) 3331-2009 E-mail: crea-sc@crea-sc.org.br



Registro realizado eletronicamente, para acessar o código QR impresso na CAT
 vinculada ou direcionamento no site: https://www.crea-sc.org.br/cnaeaf/validacao_acervo.php
 informando o número da Certidão de Acervo Técnico e sua data de emissão.

Registro realizado a partir do protocolo nº 72100053019
 CAT nº 252021130066 de 01/07/2021, página 3 de 6



Handwritten signatures and initials:
 ✓
 AWW
 [Signature]
 [Signature]
 [Signature]

Handwritten mark

BSP ACABAMENTOS METAL MECÂNICO EIRELI
CNPJ Nº 31.384.579/0001-67

ATESTADO TÉCNICO

Atestamos, para os devidos fins, que **CGM ENGENHARIA E TOPOGRAFIA LTDA**, empresa pública de direito privado com sede na Rua Padre Mário Labarbuta, 297, Bairro Pinheirinho, em Criciúma/SC, CNPJ nº 02.469.574/0001-39, elaborou os **PROJETOS DE DRENAGEM, TERRAPLANAGEM E ESTABILIDADE DE TALUDES PARA AMPLIAÇÃO DO PÁTIO OPERACIONAL DA EMPRESA**, para a **BSP ACABAMENTOS METAL MECÂNICO EIRELI**, empresa pública de direito privado com sede na Rua Giacomino Milanez, 89, Bairro Caravaggio, município de Nova Veneza/SC, cadastrada no CNPJ nº 31.384.579/0001-67, cuja realização atendeu plenamente aos requisitos técnicos estabelecidos, conforme os serviços, atividades e quantitativos listados abaixo.

1. INFORMAÇÕES GERAIS

Executora

- o Empresa executora: **CGM ENGENHARIA E TOPOGRAFIA LTDA**
- o Número Registro Pessoa Jurídica CREA/SC: 057362-4

Responsabilidade Técnica pelos Serviços

- o Número da ART: 7851380-8
- o Nome do Profissional: **BRUNO BIANCHIN MACHADO**
- o Profissão: Engenheiro Civil
- o Número Registro Pessoa Física CREA/SC: 104540-8

Dados cronológicos

- o Data de início de execução: 01/05/2021
- o Data de término de execução: 01/07/2021

2. DADOS DO PROJETO

Abaixo são listados os dados gerais do projeto.

- o Nome: **Ampliação do Pátio Operacional da Empresa**
- o Localização: Rua Giacomino Milanez, 89, Caravaggio, Nova Veneza/SC
- o CEP: 88865-000
- o Área total da ampliação: 5.007,93 m²

3. OBJETIVOS GERAIS E ESPECÍFICOS

Os serviços prestados tiveram como objetivo geral a elaboração dos estudos e projetos complementares básicos e executivos de engenharia, na forma de projetos de Terraplanagem, Drenagem e Estabilidade e Contenção de Taludes, necessários para Ampliação do Pátio Operacional da Empresa. Também foram elaboradas outras atividades, conforme indicado nas tabelas a seguir.

BSP ACABAMENTOS METAL MECÂNICO EIRELI - CNPJ Nº 31.384.579/0001-67
RUA GIACOMO MILANEZ, 89 - BAIRRO CARAVAGGIO - NOVA VENEZA/SC
CEP 88865-000 - FONE (48) 99903-3851

Registro realizado eletronicamente, para obter acesso o código QR insira no CAT
visibilidade ou direcionamento no site: https://www.crea-sc.org.br/consultavaleantidao_acervo.php,
informando o número da Carteira de Arquivo Técnico e sua data de emissão.

Registro realizado a partir do protocolo nº 72100053019
CAT nº 252021130066 de 01/07/2021, página 4 de 6



M

Am

6.

o

h

BSP ACABAMENTOS METAL MECÂNICO EIRELI
CNPJ Nº 31.384.579/0001-67

4. ATIVIDADES TÉCNICAS EXECUTADAS

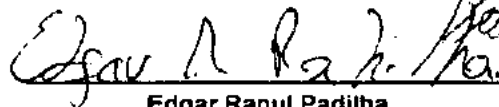
A tabela abaixo apresenta os serviços técnicos e atividades técnicas desenvolvidas no trabalho.

Serviços anotados na ART Principal nº 7851380-8				
Item	Serviço Técnico	Atividades Técnicas	Quantidade	Unidade
1.1	Serviço topográfico Planialtimétrico	Levantamento, Desenho Técnico e Memorial Descritivo	10.000,00	Metro(s) Quadrado(s)
1.2	Terraplenagem	Projeto, Desenho Técnico e Orçamento	5.007,93	Metro(s) Quadrado(s)
1.3	Escavação em Terra	Projeto e Orçamento	24,66	Metro(s) Cúbico(s)
1.4	Aterro	Projeto e Orçamento	14.165,40	Metro(s) Cúbico(s)
1.5	Corte e/ou Aterro - Movimentação de Solos	Projeto e Orçamento	5.007,93	Metro(s) Quadrado(s)
1.6	Canaleta de drenagem superficial	Projeto, Desenho Técnico e Orçamento	226,00	Metro(s)
1.7	Rede de Águas Pluviais	Projeto, Desenho Técnico e Orçamento	106,46	Metro(s)
1.8	Descida D'Água	Projeto, Desenho Técnico e Orçamento	3,65	Metro(s)
1.9	Enrocamento	Projeto, Desenho Técnico e Orçamento	7,50	Metro(s) Quadrado(s)
1.10	Estabilidade e contenção de taludes e encostas	Projeto e Orçamento	1.170,00	Metro(s) Quadrado(s)
1.11	Muro de Contenção	Projeto, Desenho Técnico e Orçamento	226,00	Metro(s)
1.12	Estrutura de concreto armado	Projeto, Desenho Técnico e Orçamento	226,00	Metro(s)

5. CONCLUSÃO

Em firmeza do que, eu, **Edgar Ranul Padilha**, sócio administrador, lavrei a presente que encerro e assino.

Nova Venezia/SC, 07 de julho de 2021.



Edgar Ranul Padilha

CPF 548.507.389-15

Sócio administrador

BSP Acabamentos Metal Mecânico Eireli

BSP ACABAMENTOS METAL MECÂNICO EIRELI - CNPJ Nº 31.384.579/0001-67
RUA GIÁCOMO MILANEZ, 89 - BAIRRO CARAVAGGIO - NOVA VENEZA/SC
CEP 88865-000 - FONE (48) 99903-3851

Registro realizado eletronicamente, para efetuar acesso o código QR impresso na CAT vinculada ou direcionamento no site: http://www.crea-sc.org.br/casas/multicasas_escavo.php, informando o número de Cartão de Acesso Técnico e sua data de emissão.

Registro realizado a partir do protocolo nº 72100053019
CAT nº 252021130066 de 01/07/2021, página 6 de 6



ESCRITÓRIO 40781
RECONHEÇO e assinatura por SELO FISCAL de (1)EDQ para
PADUA
Criação em 21 de julho de 2021, às 10:14 de manhã de verdade
DOUTOR SALVADOR DE SOUZA UEDONE - Escritor Autorizado
Elementos: R\$ 3,62 + Selo: R\$ 2,02 - Total: R\$ 5,64
Selo Digital de Fiscalização - Selo normal GEE28604-DVH1
Confira os dados do selo em: selo.fisco.sc.br

[Handwritten mark]

[Handwritten signature]

[Handwritten mark]

[Handwritten mark]

DA: CGM ENGENHARIA E TOPOGRAFIA LTDA - FONE: 048 92001 3113
À: PREFEITURA MUNICIPAL DE NOVA TRENTO/SC
COMISSÃO PERMANENTE DE LICITAÇÃO
PROCESSO Nº 118/2021
CONCORRÊNCIA PÚBLICA PARA REGISTRO DE PREÇOS Nº 002/2021
ABERTURA 09:00 HORAS DO DIA 07/10/2021
ENVELOPE Nº 01 - "HABILITAÇÃO"