



# **DOCUMENTOS DE HABILITAÇÃO**

**EMPRESA  
CGM  
ENGENHARIA**



 <b>ESTADO DE SANTA CATARINA</b> PREFEITURA MUNICIPAL DE NOVA TRENTO	<b>CONCORRÊNCIA</b> Nrº 2/2021
	<b>Processo Adm.:</b> 118/2021 <b>Data do Processo:</b> 27/08/21

**CNPJ:** 82.925.025/0001-60      **Telefone:** (48) 3267-3205  
**Endereço:** Praça del Comune, 126, Centro  
**CEP:** 88270-000

## PROTOCOLO DE RECEBIMENTO DE PROPOSTA DE PREÇO E DOCUMENTAÇÃO

Declaramos que o fornecedor citado neste documento apresentou proposta e documentação, habilitando-se para participar do processo licitatório especificado.

---

**Fornecedor:** CGM ENGENHARIA E TOPOGRAFIA LTDA  
**CPF/CNPJ:** 02.469.574/0001-39  
**Inscrição Estadual:**  
**Endereço:** PADRE MARIO LABARBUTA,297, CEP 88804-690, Pinheirinho, Criciúma - Santa Catarina

---

**Objeto:** CONTRATAÇÃO DE EMPRESA ESPECIALIZADA NA PRESTAÇÃO DE SERVIÇOS DE ELABORAÇÃO DE PROJETOS DE ENGENHARIA E ARQUITETURA

Nova Trento - 07/10/2021

Hora de Registro: 8:19

  
.....  
Responsável



REPÚBLICA FEDERATIVA DO BRASIL  
 MINISTÉRIO DA INFRAESTRUTURA  
 DEPARTAMENTO NACIONAL DE TRÂNSITO  
 CARTEIRA NACIONAL DE HABILITAÇÃO

NOME  
**BRUNO BIANCHIN MACHADO**

DOC IDENTIDADE / ORG EMISSOR/UF  
 4677564 SSP SC

CPF DATA NASCIMENTO  
 066.693.759-13 14/08/1988

FILIAÇÃO  
 CARLOS GETULIO MACHADO  
 ROSANE MARIA BIANCHIN MACHADO

PERMISSÃO ACC CAT HAB  
 AB

N° REGISTRO VALIDADE I° HABILITAÇÃO  
 03972621176 17/08/2031 10/11/2006

OBSERVAÇÕES

ASSINATURA DO PORTADOR  
*Bruno B Machado*

LOCAL DATA DE EMISSÃO  
 CRICIÚMA, SC 18/08/2021

ASSINATURA DO EMISSOR  
*Sandra Mara Pereira*  
 Sandra Mara Pereira  
 Diretora Estadual de Trânsito  
 01645388290  
 SC167184830

**SANTA CATARINA**

DENATRAN CONTRAN

VÁLIDA EM TODO O TERRITÓRIO NACIONAL  
 2306002353

PROIBIDO PLASTIFICAR  
 2306002353



CGM ENGENHARIA E TOPOGRAFIA LTDA  
CNPJ nº 02.469.574/0001-39  
ALTERAÇÃO CONTRATUAL Nº 2



http://assinador.pscs.com.br/assinador/web/autenticacao?chave1=ampwXhnsCA9HPfL1gAEJmFakchave2=Ug8cwsph\_-ckGj5CYLIRA  
ASSINADO DIGITALMENTE POR: 06669375913-BRUNO BIANCHIN MACHADO|30336350910-CARLOS GETULIO MACHADO|62931245968-ROSANE MARIA BIANCHIN MACHADO

**BRUNO BIANCHIN MACHADO**, nacionalidade BRASILEIRA, nascido em 14/08/1988, SOLTEIRO, ENGENHEIRO CIVIL, CPF nº 066.693.759-13, CARTEIRA NACIONAL DE HABILITAÇÃO nº 03972621176, órgão expedidor DETRAN-SC, residente e domiciliado na RUA PADRE MÁRIO LABARBUTA, 297, PINHEIRINHO, CRICIÚMA, SC, CEP 88.804-690, BRASIL.

**CARLOS GETULIO MACHADO**, nacionalidade BRASILEIRA, nascido em 25/05/1954, CASADO em COMUNHÃO UNIVERSAL DE BENS, ENGENHEIRO AGRIMENSOR, CPF nº 303.363.509-10, CARTEIRA NACIONAL DE HABILITAÇÃO nº 00720917927, órgão expedidor DETRAN-SC, residente e domiciliado na RUA PADRE MÁRIO LABARBUTA, 297, PINHEIRINHO, CRICIÚMA, SC, CEP 88.804-690, BRASIL.

**ROSANE MARIA BIANCHIN MACHADO**, nacionalidade BRASILEIRA, nascida em 21/10/1963, casada em COMUNHÃO UNIVERSAL DE BENS, EMPRESÁRIA, CPF nº 629.312.459-68, CARTEIRA NACIONAL DE HABILITAÇÃO nº 03176591426, órgão expedidor DETRAN-SC, residente e domiciliada na RUA PADRE MÁRIO LABARBUTA, 297, PINHEIRINHO, CRICIÚMA, SC, CEP 88.804-690, BRASIL.

Sócios da sociedade limitada de nome empresarial **CGM ENGENHARIA E TOPOGRAFIA LTDA**, registrada legalmente por contrato social devidamente arquivado nesta Junta Comercial do Estado de Santa Catarina, sob **NIRE nº 42202494807**, com sede Rua Padre Mário Labarbuta, 297, Pinheirinho, Criciúma, SC, CEP 88.804-690, devidamente inscrita no **Cadastro Nacional de Pessoa Jurídica/MF sob o nº 02.469.574/0001-39**, deliberam de pleno e comum acordo ajustarem a presente alteração contratual, nos termos da Lei nº 10.406/2002, mediante as condições estabelecidas nas cláusulas seguintes:

#### OBJETO SOCIAL

**CLÁUSULA PRIMEIRA.** A sociedade passa a ter o seguinte objeto: PRESTAÇÃO DE SERVIÇOS DE ENGENHARIA E TOPOGRAFIA; ADMINISTRAÇÃO DE OBRAS; CONSTRUÇÃO E REFORMA DE EDIFÍCIOS E OBRAS DE ENGENHARIA; CONSTRUÇÃO DE REDES DE ABASTECIMENTOS DE ÁGUA COLETA DE ESGOTO E CONSTRUÇÕES CORRELATAS; TERRAPLANAGEM; PERFURAÇÕES E SONDAGENS; OBRAS DE FUNDAÇÕES; OBRAS DE URBANIZAÇÃO; OBRAS DE ALVENARIA; TESTES E ANÁLISES TÉCNICAS; SERVIÇOS DE PERÍCIA TÉCNICA RELACIONADOS À SEGURANÇA DO TRABALHO; CULTIVO DE ARROZ E MILHO; CRIAÇÃO DE BOVINOS PARA CORTE E DE PEIXES EM ÁGUA DOCE; SERVIÇO DE PREPARAÇÃO DE TERRENO, CULTIVO E COLHEITA.

#### DO CAPITAL SOCIAL

**CLÁUSULA SEGUNDA.** O capital anterior totalmente integralizado passa a ser de **R\$ 200.000,00** (duzentos mil reais), em moeda corrente nacional, representado por 200.000 (duzentas mil) quotas de capital, no valor nominal de R\$ 1,00 (um real) cada uma, cujo aumento é totalmente subscrito e integralizado, neste ato, pelos sócios. Em decorrência do aumento do capital social, este fica assim distribuído:

**BRUNO BIANCHIN MACHADO**, com 20.000 (vinte mil) quotas, perfazendo um total de R\$ 20.000,00 (vinte mil reais) integralizado.

**CARLOS GETULIO MACHADO**, com 20.000 (vinte mil) quotas, perfazendo um total de R\$ 20.000,00 (vinte mil reais) integralizado.

**ROSANE MARIA BIANCHIN MACHADO**, com 160.000 (cento e sessenta mil) quotas, perfazendo um total de R\$ 160.000,00 (cento e sessenta mil reais) integralizado.

Req: 81000000439292

Página 1



Junta Comercial do Estado de Santa Catarina

Certifico o Registro em 02/04/2020

Arquivamento 20204452449 Protocolo 204452449 de 02/04/2020 NIRE 42202494807

Nome da empresa C G M ENGENHARIA E TOPOGRAFIA LTDA

Este documento pode ser verificado em <http://regin.jucesc.sc.gov.br/autenticacaoDocumentos/autenticacao.aspx>

Chancela 56982851108406

Esta cópia foi autenticada digitalmente e assinada em 02/04/2020 por Blasco Borges Barcellos - Secretario-geral

02/04/2020







### DA ADMINISTRAÇÃO

**CLÁUSULA TERCEIRA.** A administração da sociedade caberá **ISOLADAMENTE** à **ROSANE MARIA BIANCHIN MACHADO** e ao sócio **BRUNO BIANCHIN MACHADO**, com os poderes e atribuições de representação ativa e passiva na sociedade, judicial e extrajudicialmente, podendo praticar todos os atos compreendidos no objeto social, sempre de interesse da sociedade, autorizado o uso do nome empresarial, vedado, no entanto, fazê-lo em atividades estranhas ao interesse social ou assumir obrigações seja em favor de qualquer dos cotistas ou de terceiros, bem como onerar ou alienar bens imóveis da sociedade, sem autorização do(s) outro(s) sócio(s).

### DA DECLARAÇÃO DE DESIMPEDIMENTO

**CLÁUSULA QUARTA.** O(s) administrador(es) declara(m), sob as penas da lei, que não está impedido de exercer a administração da sociedade, por lei especial ou em virtude de condenação criminal, ou por se encontrar sob os efeitos dela, a pena que vede, ainda que temporariamente, o acesso a cargos públicos, ou por crime falimentar, de prevaricação, peita ou suborno, concussão, peculato ou contra a economia popular, contra o sistema financeiro nacional, contra normas de defesa da concorrência, contra as relações de consumo, fé pública ou propriedade.

### DA RATIFICAÇÃO E FORO

**CLÁUSULA QUINTA.** O foro para o exercício e o cumprimento dos direitos e obrigações resultantes do contrato social permanece em CRICIÚMA-SC.

**CLÁUSULA SEXTA.** As Cláusulas e condições estabelecidas em atos já arquivados e que não foram expressamente modificadas por esta alteração continuam em vigor.

### DA CONSOLIDAÇÃO

Consolida-se a presente alteração contratual ao Contrato Social, em todos seus termos, que passará a reger-se pelo que está contido nas cláusulas que seguem:

Cláusula 1ª - A sociedade gira sob o nome empresarial de "CGM ENGENHARIA E TOPOGRAFIA LTDA."

Cláusula 2ª - A sociedade tem sua sede social na Rua Padre Mário Labarbuta, 297, Pinheirinho, CEP 88.804-690, Criciúma-SC.

Cláusula 3ª - A sociedade tem por objetivo a exploração do ramo de atividade de prestação de serviços de engenharia e topografia; administração de obras; construção e reforma de edifícios e obras de engenharia; construção de redes de abastecimentos de água, coleta de esgoto e construções correlatas; terraplanagem; perfurações e sondagens; obras de fundações; obras de urbanização; obras de alvenaria; testes e análises técnicas; serviços de perícia técnica relacionados à segurança do trabalho; cultivo de arroz e milho; criação de bovinos para corte e de peixes em água doce; serviço de preparação de terreno, cultivo e colheita.


§ 1º - A sociedade pode instalar, manter e extinguir filiais, agências, escritórios e quaisquer outros estabelecimentos necessários ao bom desempenho das atividades consubstanciadas no objetivo social, em qualquer parte do território nacional, e no exterior, respeitadas as prescrições e exigências legais pertinentes, fazendo os respectivos destaques do capital social que se afigurarem necessários.

§ 2º - A sociedade pode participar de outras sociedades ou empreendimentos que, direta ou indiretamente, tenha relação com os seus objetivos sociais.



**CGM ENGENHARIA E TOPOGRAFIA LTDA**  
**CNPJ nº 02.469.574/0001-39**  
**ALTERAÇÃO CONTRATUAL Nº 2**

- Cláusula 4ª - A sociedade pode mudar, a qualquer tempo, a forma jurídica ora adotada, por maioria de votos, entendendo-se que cada quota possuída dá direito a um voto.
- Cláusula 5ª - A sociedade iniciou suas atividades em 15 de abril de 1998.
- Cláusula 6ª - A sociedade é por prazo indeterminado.
- Cláusula 7ª - O capital social da sociedade é de **R\$ 200.000,00** (duzentos mil reais).
- Cláusula 8ª - O capital social foi integralizado em moeda corrente do país no ato da constituição da sociedade e no ato de alteração anterior, e como segue abaixo, é dividido em 200.000 (duzentas mil) quotas no valor de R\$ 1,00 (um real) cada uma, assim distribuídas:
- BRUNO BIANCHIN MACHADO**, com 20.000 (vinte mil) quotas, perfazendo um total de **R\$ 20.000,00** (vinte mil reais) integralizado.
- CARLOS GETULIO MACHADO**, com 20.000 (vinte mil) quotas, perfazendo um total de **R\$ 20.000,00** (vinte mil reais) integralizado.
- ROSANE MARIA BIANCHIN MACHADO**, com 160.000 (cento e sessenta mil) quotas, perfazendo um total de **R\$ 160.000,00** (cento e sessenta mil reais) integralizado.
- Cláusula 9ª - A responsabilidade de cada sócio é restrita ao valor de suas quotas, mas todos respondem solidariamente pela integralização do capital social, nos termos do art. 1052, do Novo Código Civil.
- Cláusula 10ª - Em caso de aumentos de capital, tem preferência os quotistas para subscrição em igualdade e condições e na proporção exata das quotas que possuírem. As quotas sociais são indivisíveis.
- Cláusula 11ª - Em caso de diminuição de capital, será proporcional e igual a cada quota possuída.
- Cláusula 12ª - Os sócios não podem transferir ou alienar por qualquer título sua quota respectiva a terceiros, estranhos à sociedade, sem o expresse consentimento do outro sócio, ficando assegurada a este a preferência na aquisição, em igualdade de condições, e na proporção das quotas que possuir, observado o seguinte:
- I - o sócio deverá ser comunicado por escrito para se manifestarem a respeito da preferência no prazo de 60 (sessenta) dias;
  - II - findo o prazo para o exercício da preferência, sem que os sócios se manifestem ou havendo sobras, poderão as quotas ser transferidas ou alienadas a terceiro.
- Cláusula 13ª - O sócio que, por divergir da alteração contratual deliberada pela maioria, desejar retirar-se da sociedade, deverá notificar ao outro sócio, por escrito, com antecedência do prazo mínimo de 60 (sessenta) dias, findo o qual o silêncio será tido como desinteresse.
- Parágrafo Único - Caso o sócio decida adquirir as quotas do sócio retirante, os haveres deste serão pagos, após o levantamento do balanço geral da sociedade, em 6 (seis) prestações mensais, iguais e sucessivas, vencendo-se a primeira no prazo de 30 (trinta) dias, contados da data da retirada do sócio.
- Cláusula 14ª - O falecimento de qualquer sócio não dissolverá a sociedade. Seus herdeiros ou sucessores o substituirão em comum na sociedade, se a Lei assim o permitir, devendo comunicar à mesma, por escrito, qual deles será seu representante, enquanto as quotas do sócio falecido se acharem indivisíveis; pela partilha será feita a alteração contratual, para se proceder a inclusão do novo ou novos sócios.
- Parágrafo Único - Para apuração do capital do falecido, não será procedido balanço extraordinário, nem procedida a avaliação do fundo de comércio; o capital e os lucros contabilizados, do falecido, serão determinados pelo último balanço, se o falecimento ocorreu no primeiro





CGM ENGENHARIA E TOPOGRAFIA LTDA  
CNPJ nº 02.469.574/0001-39  
ALTERAÇÃO CONTRATUAL Nº 2



semestre do ano civil, ocorrendo no segundo semestre, dever-se-á aguardar novo balanço geral, a fim de ser procedido o levantamento dos bens do sócio falecido, na sociedade.

- Cláusula 15ª - O exercício social encerrar-se no dia 31 de dezembro de cada ano.
- Cláusula 16ª - No fim de cada exercício social, proceder-se a verificação dos lucros ou prejuízos levantados pelo balanço patrimonial e efetuada a apuração de resultados, em conformidade com às disposições legais pertinentes à matéria.
- Cláusula 17ª - Os lucros apurados serão distribuídos em partes iguais a cada uma das quotas, cabendo a cada sócio tantas partes quantas cotas possuírem, podendo a critério dos mesmos ficarem em reservas da sociedade.
- Cláusula 18ª - Os prejuízos que por ventura se verificarem serão mantidos em conta especial para serem amortizados nos exercícios futuros e, não o sendo, serão suportados pelos sócios proporcionalmente ao capital de cada um.
- Parágrafo Único - Os sócios serão obrigados à reposição dos lucros e das quantias retiradas a qualquer título, ainda que autorizados pelo contrato, quando tais lucros ou quantia se distribuírem com prejuízo do capital.
- Cláusula 19ª - A sociedade é administrada **ISOLADAMENTE** pela sócia **ROSANE MARIA BIANCHIN MACHADO** e pelo sócio **BRUNO BIANCHIN MACHADO**, com os poderes e atribuições de representação ativa e passiva na sociedade, judicial e extrajudicialmente, podendo praticar todos os atos compreendidos no objeto social, sempre de interesse da sociedade, autorizado o uso do nome empresarial, vedado, no entanto, fazê-lo em atividades estranhas ao interesse social ou assumir obrigações seja em favor de qualquer dos cotistas ou de terceiros, bem como onerar ou alienar bens imóveis da sociedade, sem autorização do(s) outro(s) sócio(s).
- Cláusula 20ª - O Administrador, individualmente, fica investido de poderes de gestão para a representação ativa e passiva da sociedade, celebrar contratos, abrir contas bancárias, assinar cheques individualmente, contrair obrigações, prestar fiança em favor de pessoas jurídicas, transigir, renunciar a direitos, constituir procuradores em nome da sociedade e de praticar todos e quaisquer atos necessários à consecução dos objetivos sociais e a defesa dos interesses e direitos da sociedade.
- Parágrafo Único - Fica facultado ao administrador, individualmente, nomear procuradores, para um período determinado que nunca poderá exceder a um ano, devendo o instrumento de procuração especificar os atos a serem praticados pelos procuradores assim nomeados. Fica vedado o uso da firma em operações ou negócios estranhos ao objeto social, especialmente a prestação de avais, endossos, fianças ou cauções de favor a terceiros.
- Cláusula 21ª - Pelos serviços prestados à sociedade, recebe o sócio a título de *pro labore*, uma quantia mensal fixada, nunca inferior ao salário mínimo.
- Cláusula 22ª - Os Administradores respondem para a sociedade e para com terceiros solidária e ilimitadamente pelo excesso de mandato e pelos atos que praticar com a violação das Leis.
- Cláusula 23ª - As deliberações relativas à aprovação de contas dos Administradores, aumento ou redução do capital, designação de administradores, modo de remuneração, pedido de recuperação judicial, distribuição de lucros, alteração contratual e fusão, cisão e incorporação serão definidas nas reuniões de sócios.
- § 1º - A assembleia de sócios realizar-se-á até o último dia do mês de abril do ano seguinte, ou em qualquer época, mediante convocação dos administradores ou sócio, para tratar de assunto relevante para a sociedade.
- § 2º - A convocação para a reunião deverá ser efetuada por escrito e com 10 (dez) dias de antecedência.



CGM ENGENHARIA E TOPOGRAFIA LTDA  
CNPJ nº 02.469.574/0001-39  
ALTERAÇÃO CONTRATUAL Nº 2



§ 3º - Os administradores deverão entregar, aos demais sócios, 30 (trinta) dias antes da data da reunião, cópia das demonstrações contábeis bem como a prestação de contas dos administradores.

§ 4º - As deliberações serão aprovadas por  $\frac{3}{4}$  (três quartos) do capital social, salvo nos casos em que a legislação exigir maior quórum.

Cláusula 24ª - A sociedade mantém os registro contábeis e fiscais necessários e obrigatórios.

Cláusula 25ª - A sociedade mantém responsável técnico devidamente habilitado perante o Conselho Regional de Engenharia e Agronomia (CREA).

Cláusula 26ª - Os Administradores declaram, sob as penas da lei, de que não estão impedidos de exercerem a administração da sociedade, por lei especial, ou em virtude de condenação criminal, ou por se encontrarem sob os efeitos dela, a pena que vede, ainda que temporariamente, o acesso a cargos públicos; ou por crime falimentar, de prevaricação, peita ou suborno, concussão, peculato, ou contra a economia popular, contra o sistema financeiro nacional, contra normas de defesa da concorrência, contra as relações de consumo, fé pública, ou a propriedade, conforme redação do art. 1011, §1º, do Novo Código Civil.

Cláusula 27ª - Declaram, sob as penas da lei, que se enquadram na condição de MICROEMPRESA – ME, nos termos da Lei Complementar nº 123, de 14/10/2006.

Cláusula 28ª - Os casos omissos e não regulados pelo presente contrato serão resolvidos com observância dos preceitos do Novo Código Civil, e de outros dispositivos legais que lhes sejam aplicáveis.

Cláusula 29ª - Permanece eleito o Foro da Comarca de Criciúma-SC para as questões oriundas do presente Contrato Social.

E, por estarem assim justos e contratados, assinam este instrumento.

CRICIÚMA-SC, 24 de março de 2020

BRUNO BIANCHIN MACHADO

CARLOS GETULIO MACHADO

ROSANE MARIA BIANCHIN MACHADO





**JUCESC**  
Junta Comercial do Estado de  
**SANTA CATARINA**



204452449

### TERMO DE AUTENTICACAO

NOME DA EMPRESA	C G M ENGENHARIA E TOPOGRAFIA LTDA
PROTOCOLO	204452449 - 02/04/2020
ATO	002 - ALTERACAO
EVENTO	021 - ALTERACAO DE DADOS (EXCETO NOME EMPRESARIAL)

#### MATRIZ

NIRE 42202494807  
CNPJ 02.469.574/0001-39  
CERTIFICO O REGISTRO EM 02/04/2020  
SOB N: 20204452449



#### EVENTOS

051 - CONSOLIDACAO DE CONTRATO/ESTATUTO ARQUIVAMENTO: 20204452449

#### REPRESENTANTES QUE ASSINARAM DIGITALMENTE

Cpf: 06669375913 - BRUNO BIANCHIN MACHADO
Cpf: 30336350910 - CARLOS GETULIO MACHADO
Cpf: 62931245968 - ROSANE MARIA BIANCHIN MACHADO



Junta Comercial do Estado de Santa Catarina

02/04/2020

Certifico o Registro em 02/04/2020

Arquivamento 20204452449 Protocolo 204452449 de 02/04/2020 NIRE 42202494807

Nome da empresa C G M ENGENHARIA E TOPOGRAFIA LTDA

Este documento pode ser verificado em <http://regin.jucesc.sc.gov.br/autenticacaoDocumentos/autenticacao.aspx>

Chancela 56982851108406

Esta cópia foi autenticada digitalmente e assinada em 02/04/2020 por Blasco Borges Barcellos - Secretario-geral





# CONTROLADORIA-GERAL DA UNIÃO

Certidão negativa correcional (CGU-PJ, CEIS, CNEP e CEPIM)

Consultado: CGM ENGENHARIA E TOPOGRAFIA LTDA

CPF/CNPJ: 02.469.574/0001-39



Certifica-se que, em consulta aos cadastros CGU-PJ, CEIS, CNEP e CEPIM mantidos pela Corregedoria-Geral da União, **NÃO CONSTAM** registros de penalidades vigentes relativas ao CNPJ/CPF consultado.

*Destaca-se que, nos termos da legislação vigente, os referidos cadastros consolidam informações prestadas pelos entes públicos, de todos os Poderes e esferas de governo.*

*O Sistema CGU-PJ consolida os dados sobre o andamento dos processos administrativos de responsabilização de entes privados no Poder Executivo Federal.*

*O Cadastro Nacional de Empresas Inidôneas e Suspensas (CEIS) apresenta a relação de empresas e pessoas físicas que sofreram sanções que implicaram a restrição de participar de licitações ou de celebrar contratos com a Administração Pública.*

*O Cadastro Nacional de Empresas Punidas (CNEP) apresenta a relação de empresas que sofreram qualquer das punições previstas na Lei nº 12.846/2013 (Lei Anticorrupção).*

*O Cadastro de Entidades Privadas sem Fins Lucrativos Impedidas (CEPIM) apresenta a relação de entidades privadas sem fins lucrativos que estão impedidas de celebrar novos convênios, contratos de repasse ou termos de parceria com a Administração Pública Federal, em função de irregularidades não resolvidas em convênios, contratos de repasse ou termos de parceria firmados anteriormente.*

Certidão emitida às 09:58:48 do dia 07/10/2021 , com validade até o dia 06/11/2021.

Link para consulta da verificação da certidão <https://certidoes.cgu.gov.br/>

Código de controle da certidão: tUqPlJVw93zwnne0zrpi

*Qualquer rasura ou emenda invalidará este documento.*



## CERTIDÃO NEGATIVA DE DÉBITOS



Nome / Razão Social

CGM ENGENHARIA CNPJ: 02.469.574/0001-39

Aviso

CPF/CNPJ sem inscrição no cadastro de contribuintes.

Mensagem

Esta certidão é válida para o número do CPF ou CNPJ informado pelo solicitante, que NÃO CONSTA na base de dados da Secretaria Municipal de Finanças.

Ressalvado o direito PREFEITURA MUNICIPAL DE NOVA TRENTO, de inscrever e cobrar as dívidas que vierem a ser apuradas.

É certificado que não constam, na presente data, pendências em nome do contribuinte acima identificado, relativas aos tributos e de mais débitos administrativos pela secretaria municipal de finanças.

Fundamentação Legal

Código de Controle

CWSFIH8VPWXPEQB0

A validade do documento pode ser consultada no site da prefeitura por meio do código de controle informado.  
<http://www.novatreto.sc.gov.br>

Nova Trento (SC), 07 de Outubro de 2021



## TRIBUNAL DE CONTAS DA UNIÃO



### Consulta Consolidada de Pessoa Jurídica

Este relatório tem por objetivo apresentar os resultados consolidados de consultas eletrônicas realizadas diretamente nos bancos de dados dos respectivos cadastros. A responsabilidade pela veracidade do resultado da consulta é do Órgão gestor de cada cadastro consultado. A informação relativa à razão social da Pessoa Jurídica é extraída do Cadastro Nacional da Pessoa Jurídica, mantido pela Receita Federal do Brasil.

Consulta realizada em: 07/10/2021 09:59:48

#### Informações da Pessoa Jurídica:

Razão Social: **CGM ENGENHARIA E TOPOGRAFIA LTDA**  
CNPJ: **02.469.574/0001-39**

#### Resultados da Consulta Eletrônica:

Órgão Gestor: **TCU**  
Cadastro: **Licitantes Inidôneos**  
Resultado da consulta: **Nada Consta**

Para acessar a certidão original no portal do órgão gestor, clique [AQUI](#).

Órgão Gestor: **CNJ**  
Cadastro: **CNIA - Cadastro Nacional de Condenações Cíveis por Ato de Improbidade Administrativa e Inelegibilidade**  
Resultado da consulta: **Nada Consta**

Para acessar a certidão original no portal do órgão gestor, clique [AQUI](#).

Órgão Gestor: **Portal da Transparência**  
Cadastro: **Cadastro Nacional de Empresas Inidôneas e Suspensas**  
Resultado da consulta: **Nada Consta**

Para acessar a certidão original no portal do órgão gestor, clique [AQUI](#).

Órgão Gestor: **Portal da Transparência**  
Cadastro: **CNEP - Cadastro Nacional de Empresas Punidas**  
Resultado da consulta: **Nada Consta**

Para acessar a certidão original no portal do órgão gestor, clique [AQUI](#).

Obs: A consulta consolidada de pessoa jurídica visa atender aos princípios de simplificação e

racionalização de serviços públicos digitais. Fundamento legal: Lei nº 12.965, de 23 de abril de 2014, Lei nº 13.460, de 26 de junho de 2017, Lei nº 13.726, de 8 de outubro de 2018, Decreto nº 8.638 de 15, de janeiro de 2016.





## DOCUMENTAÇÃO DE HABILITAÇÃO

NOVA TRENTO/SC, 06/10/2021

AO  
MUNICÍPIO DE NOVA TRENTO/SC

REF.: CONCORRÊNCIA Nº 002/2021



los  
Aval  
el B



CGM ENGENHARIA E TOPOGRAFIA LTDA  
CNPJ nº 02.469.574/0001-39  
ALTERAÇÃO CONTRATUAL Nº 2



http://assinador.pscs.com.br/assinadorweb/autenticacao?chave1=ampwYnSCA9HFk1GAeJnFAchave2=Ug8cwsph\_cK315CvLIRA  
ASSINADO DIGITALMENTE POR: 06669375913-BRUNO BIANCHIN MACHADO | 30336350910-CARLOS GETULIO MACHADO | 62931245968-ROSANE MARIA BIANCHIN MACHADO

**BRUNO BIANCHIN MACHADO**, nacionalidade BRASILEIRA, nascido em 14/08/1988, SOLTEIRO, ENGENHEIRO CIVIL, CPF nº 066.693.759-13, CARTEIRA NACIONAL DE HABILITAÇÃO nº 03972621176, órgão expedidor DETRAN-SC, residente e domiciliado na RUA PADRE MÁRIO LABARBUTA, 297, PINHEIRINHO, CRICIÚMA, SC, CEP 88.804-690, BRASIL.

**CARLOS GETULIO MACHADO**, nacionalidade BRASILEIRA, nascido em 25/05/1954, CASADO em COMUNHÃO UNIVERSAL DE BENS, ENGENHEIRO AGRIMENSOR, CPF nº 303.363.509-10, CARTEIRA NACIONAL DE HABILITAÇÃO nº 00720917927, órgão expedidor DETRAN-SC, residente e domiciliado na RUA PADRE MÁRIO LABARBUTA, 297, PINHEIRINHO, CRICIÚMA, SC, CEP 88.804-690, BRASIL.

**ROSANE MARIA BIANCHIN MACHADO**, nacionalidade BRASILEIRA, nascida em 21/10/1963, casada em COMUNHÃO UNIVERSAL DE BENS, EMPRESÁRIA, CPF nº 629.312.459-68, CARTEIRA NACIONAL DE HABILITAÇÃO nº 03176591426, órgão expedidor DETRAN-SC, residente e domiciliada na RUA PADRE MÁRIO LABARBUTA, 297, PINHEIRINHO, CRICIÚMA, SC, CEP 88.804-690, BRASIL.

Sócios da sociedade limitada de nome empresarial **CGM ENGENHARIA E TOPOGRAFIA LTDA**, registrada legalmente por contrato social devidamente arquivado nesta Junta Comercial do Estado de Santa Catarina, sob **NIRE nº 42202494807**, com sede Rua Padre Mário Labarbuta, 297, Pinheirinho, Criciúma, SC, CEP 88.804-690, devidamente inscrita no **Cadastro Nacional de Pessoa Jurídica/MF sob o nº 02.469.574/0001-39**, deliberam de pleno e comum acordo ajustarem a presente alteração contratual, nos termos da Lei nº 10.406/2002, mediante as condições estabelecidas nas cláusulas seguintes:

#### OBJETO SOCIAL

**CLÁUSULA PRIMEIRA.** A sociedade passa a ter o seguinte objeto: PRESTAÇÃO DE SERVIÇOS DE ENGENHARIA E TOPOGRAFIA; ADMINISTRAÇÃO DE OBRAS; CONSTRUÇÃO E REFORMA DE EDIFÍCIOS E OBRAS DE ENGENHARIA; CONSTRUÇÃO DE REDES DE ABASTECIMENTOS DE ÁGUA COLETA DE ESGOTO E CONSTRUÇÕES CORRELATAS; TERRAPLANAGEM; PERFURAÇÕES E SONDAGENS; OBRAS DE FUNDAÇÕES; OBRAS DE URBANIZAÇÃO; OBRAS DE ALVENARIA; TESTES E ANÁLISES TÉCNICAS; SERVIÇOS DE PERÍCIA TÉCNICA RELACIONADOS À SEGURANÇA DO TRABALHO; CULTIVO DE ARROZ E MILHO; CRIAÇÃO DE BOVINOS PARA CORTE E DE PEIXES EM ÁGUA DOCE; SERVIÇO DE PREPARAÇÃO DE TERRENO, CULTIVO E COLHEITA.

#### DO CAPITAL SOCIAL

**CLÁUSULA SEGUNDA.** O capital anterior totalmente integralizado passa a ser de **R\$ 200.000,00** (duzentos mil reais), em moeda corrente nacional, representado por 200.000 (duzentas mil) quotas de capital, no valor nominal de R\$ 1,00 (um real) cada uma, cujo aumento é totalmente subscrito e integralizado, neste ato, pelos sócios. Em decorrência do aumento do capital social, este fica assim distribuído:

**BRUNO BIANCHIN MACHADO**, com 20.000 (vinte mil) quotas, perfazendo um total de R\$ 20.000,00 (vinte mil reais) integralizado.

**CARLOS GETULIO MACHADO**, com 20.000 (vinte mil) quotas, perfazendo um total de R\$ 20.000,00 (vinte mil reais) integralizado.

**ROSANE MARIA BIANCHIN MACHADO**, com 160.000 (cento e sessenta mil) quotas, perfazendo um total de R\$ 160.000,00 (cento e sessenta mil reais) integralizado.

Req: 8100000439292

Página 1



Junta Comercial do Estado de Santa Catarina

Certifico o Registro em 02/04/2020

Arquivamento 20204452449 Protocolo 204452449 de 02/04/2020 NIRE 42202494807

Nome da empresa C G M ENGENHARIA E TOPOGRAFIA LTDA

Este documento pode ser verificado em <http://regin.jucesc.sc.gov.br/autenticacaoDocumentos/autenticacao.aspx>

Chancela 56982851108406

Esta cópia foi autenticada digitalmente e assinada em 02/04/2020 por Blasco Borges Barcellos - Secretário-geral

02/04/2020





### DA ADMINISTRAÇÃO

**CLÁUSULA TERCEIRA.** A administração da sociedade caberá **ISOLADAMENTE** à sócia **ROSANE MARIA BIANCHIN MACHADO** e ao sócio **BRUNO BIANCHIN MACHADO**, com os poderes e atribuições de representação ativa e passiva na sociedade, judicial e extrajudicialmente, podendo praticar todos os atos compreendidos no objeto social, sempre de interesse da sociedade, autorizado o uso do nome empresarial, vedado, no entanto, fazê-lo em atividades estranhas ao interesse social ou assumir obrigações seja em favor de qualquer dos cotistas ou de terceiros, bem como onerar ou alienar bens imóveis da sociedade, sem autorização do(s) outro(s) sócio(s).

### DA DECLARAÇÃO DE DESIMPEDIMENTO

**CLÁUSULA QUARTA.** O(s) administrador(es) declara(m), sob as penas da lei, que não está impedido de exercer a administração da sociedade, por lei especial ou em virtude de condenação criminal, ou por se encontrar sob os efeitos dela, a pena que vede, ainda que temporariamente, o acesso a cargos públicos, ou por crime falimentar, de prevaricação, peita ou suborno, concussão, peculato ou contra a economia popular, contra o sistema financeiro nacional, contra normas de defesa da concorrência, contra as relações de consumo, fé pública ou propriedade.

### DA RATIFICAÇÃO E FORO

**CLÁUSULA QUINTA.** O foro para o exercício e o cumprimento dos direitos e obrigações resultantes do contrato social permanece em **CRICIÚMA-SC**.

**CLÁUSULA SEXTA.** As Cláusulas e condições estabelecidas em atos já arquivados e que não foram expressamente modificadas por esta alteração continuam em vigor.

### DA CONSOLIDAÇÃO

Consolida-se a presente alteração contratual ao Contrato Social, em todos seus termos, que passará a reger-se pelo que está contido nas cláusulas que seguem:

Cláusula 1ª - A sociedade gira sob o nome empresarial de "**CGM ENGENHARIA E TOPOGRAFIA LTDA.**".

Cláusula 2ª - A sociedade tem sua sede social na Rua Padre Mário Labarbuta, 297, Pinheirinho, CEP 88.804-690, Criciúma-SC.

Cláusula 3ª - A sociedade tem por objetivo a exploração do ramo de atividade de prestação de serviços de engenharia e topografia; administração de obras; construção e reforma de edifícios e obras de engenharia; construção de redes de abastecimentos de água, coleta de esgoto e construções correlatas; terraplanagem; perfurações e sondagens; obras de fundações; obras de urbanização; obras de alvenaria; testes e análises técnicas; serviços de perícia técnica relacionados à segurança do trabalho; cultivo de arroz e milho; criação de bovinos para corte e de peixes em água doce; serviço de preparação de terreno, cultivo e colheita.

§ 1º - A sociedade pode instalar, manter e extinguir filiais, agências, escritórios e quaisquer outros estabelecimentos necessários ao bom desempenho das atividades consubstanciadas no objetivo social, em qualquer parte do território nacional, e no exterior, respeitadas as prescrições e exigências legais pertinentes, fazendo os respectivos destaques do capital social que se afigurarem necessários.

§ 2º - A sociedade pode participar de outras sociedades ou empreendimentos que, direta ou indiretamente, tenha relação com os seus objetivos sociais.

Req: 8100000439292

Página 2



Junta Comercial do Estado de Santa Catarina

Certifico o Registro em 02/04/2020

Arquivamento 20204452449 Protocolo 204452449 de 02/04/2020 NIRE 42202494807

Nome da empresa C G M ENGENHARIA E TOPOGRAFIA LTDA

Este documento pode ser verificado em <http://regin.jucesc.sc.gov.br/autenticacaoDocumentos/autenticacao.aspx>

Chancela 56982851108406

Esta cópia foi autenticada digitalmente e assinada em 02/04/2020 por Blasco Borges Barcellos - Secretario-geral

02/04/2020



CGM ENGENHARIA E TOPOGRAFIA LTDA  
CNPJ nº 02.469.574/0001-39  
ALTERAÇÃO CONTRATUAL Nº 2



- Cláusula 4ª - A sociedade pode mudar, a qualquer tempo, a forma jurídica ora adotada, por maioria de votos, entendendo-se que cada quota possuída dá direito a um voto.
- Cláusula 5ª - A sociedade iniciou suas atividades em 15 de abril de 1998.
- Cláusula 6ª - A sociedade é por prazo indeterminado.
- Cláusula 7ª - O capital social da sociedade é de **R\$ 200.000,00** (duzentos mil reais).
- Cláusula 8ª - O capital social foi integralizado em moeda corrente do país no ato da constituição da sociedade e no ato de alteração anterior, e como segue abaixo, é dividido em 200.000 (duzentas mil) quotas no valor de R\$ 1,00 (um real) cada uma, assim distribuídas:  
**BRUNO BIANCHIN MACHADO**, com 20.000 (vinte mil) quotas, perfazendo um total de **R\$ 20.000,00** (vinte mil reais) integralizado.  
**CARLOS GETULIO MACHADO**, com 20.000 (vinte mil) quotas, perfazendo um total de **R\$ 20.000,00** (vinte mil reais) integralizado.  
**ROSANE MARIA BIANCHIN MACHADO**, com 160.000 (cento e sessenta mil) quotas, perfazendo um total de **R\$ 160.000,00** (cento e sessenta mil reais) integralizado.
- Cláusula 9ª - A responsabilidade de cada sócio é restrita ao valor de suas quotas, mas todos respondem solidariamente pela integralização do capital social, nos termos do art. 1052, do Novo Código Civil.
- Cláusula 10ª - Em caso de aumentos de capital, tem preferência os quotistas para subscrição em igualdade e condições e na proporção exata das quotas que possuem. As quotas sociais são indivisíveis.
- Cláusula 11ª - Em caso de diminuição de capital, será proporcional e igual a cada quota possuída.
- Cláusula 12ª - Os sócios não podem transferir ou alienar por qualquer título sua quota respectiva a terceiros, estranhos à sociedade, sem o expreso consentimento do outro sócio, ficando assegurada a este a preferência na aquisição, em igualdade de condições, e na proporção das quotas que possuir, observado o seguinte:  
I - o sócio deverá ser comunicado por escrito para se manifestarem a respeito da preferência no prazo de 60 (sessenta) dias;  
II - findo o prazo para o exercício da preferência, sem que os sócios se manifestem ou havendo sobras, poderão as quotas ser transferidas ou alienadas a terceiro.
- Cláusula 13ª - O sócio que, por divergir da alteração contratual deliberada pela maioria, desejar retirar-se da sociedade, deverá notificar ao outro sócio, por escrito, com antecedência do prazo mínimo de 60 (sessenta) dias, findo o qual o silêncio será tido como desinteresse.
- Parágrafo Único-Caso o sócio decida adquirir as quotas do sócio retirante, os haveres deste serão pagos, após o levantamento do balanço geral da sociedade, em 6 (seis) prestações mensais, iguais e sucessivas, vencendo-se a primeira no prazo de 30 (trinta) dias, contados da data da retirada do sócio.
- Cláusula 14ª - O falecimento de qualquer sócio não dissolverá a sociedade. Seus herdeiros ou sucessores o substituirão em comum na sociedade, se a Lei assim o permitir, devendo comunicar à mesma, por escrito, qual deles será seu representante, enquanto as quotas do sócio falecido se acharem indivisíveis; pela partilha será feita a alteração contratual, para se proceder a inclusão do novo ou novos sócios.
- Parágrafo Único-Para apuração do capital do falecido, não será procedido balanço extraordinário, nem procedida a avaliação do fundo de comércio; o capital e os lucros contabilizados, do falecido, serão determinados pelo último balanço, se o falecimento ocorreu no primeiro

Req: 81000000439292

Página 3



Junta Comercial do Estado de Santa Catarina

Certifico o Registro em 02/04/2020

Arquivamento 20204452449 Protocolo 204452449 de 02/04/2020 NIRE 42202494807

Nome da empresa C G M ENGENHARIA E TOPOGRAFIA LTDA

Este documento pode ser verificado em <http://regin.jucesc.sc.gov.br/autenticacaoDocumentos/autenticacao.aspx>

Chancela 56982851108406

Esta cópia foi autenticada digitalmente e assinada em 02/04/2020 por Blasco Borges Barcellos - Secretário-geral

02/04/2020

65  
AN  
B

CGM ENGENHARIA E TOPOGRAFIA LTDA  
CNPJ nº 02.469.574/0001-39  
ALTERAÇÃO CONTRATUAL Nº 2



semestre do ano civil, ocorrendo no segundo semestre, dever-se-á aguardar novo balanço geral, a fim de ser procedido o levantamento dos bens do sócio falecido, na sociedade.

- Cláusula 15ª - O exercício social encerrar-se no dia 31 de dezembro de cada ano.
- Cláusula 16ª - No fim de cada exercício social, proceder-se a verificação dos lucros ou prejuízos levantados pelo balanço patrimonial e efetuada a apuração de resultados, em conformidade com às disposições legais pertinentes à matéria.
- Cláusula 17ª - Os lucros apurados serão distribuídos em partes iguais a cada uma das quotas, cabendo a cada sócio tantas partes quantas cotas possuírem, podendo a critério dos mesmos ficarem em reservas da sociedade.
- Cláusula 18ª - Os prejuízos que por ventura se verificarem serão mantidos em conta especial para serem amortizados nos exercícios futuros e, não o sendo, serão suportados pelos sócios proporcionalmente ao capital de cada um.
- Parágrafo Único - Os sócios serão obrigados à reposição dos lucros e das quantias retiradas a qualquer título, ainda que autorizados pelo contrato, quando tais lucros ou quantia se distribuírem com prejuízo do capital.
- Cláusula 19ª - A sociedade é administrada **ISOLADAMENTE** pela sócia **ROSANE MARIA BIANCHIN MACHADO** e pelo sócio **BRUNO BIANCHIN MACHADO**, com os poderes e atribuições de representação ativa e passiva na sociedade, judicial e extrajudicialmente, podendo praticar todos os atos compreendidos no objeto social, sempre de interesse da sociedade, autorizado o uso do nome empresarial, vedado, no entanto, fazê-lo em atividades estranhas ao interesse social ou assumir obrigações seja em favor de qualquer dos cotistas ou de terceiros, bem como onerar ou alienar bens imóveis da sociedade, sem autorização do(s) outro(s) sócio(s).
- Cláusula 20ª - O Administrador, individualmente, fica investido de poderes de gestão para a representação ativa e passiva da sociedade, celebrar contratos, abrir contas bancárias, assinar cheques individualmente, contrair obrigações, prestar fiança em favor de pessoas jurídicas, transigir, renunciar a direitos, constituir procuradores em nome da sociedade e de praticar todos e quaisquer atos necessários à consecução dos objetivos sociais e a defesa dos interesses e direitos da sociedade.
- Parágrafo Único - Fica facultado ao administrador, individualmente, nomear procuradores, para um período determinado que nunca poderá exceder a um ano, devendo o instrumento de procuração especificar os atos a serem praticados pelos procuradores assim nomeados. Fica vedado o uso da firma em operações ou negócios estranhos ao objeto social, especialmente a prestação de avais, endossos, fianças ou cauções de favor a terceiros.
- Cláusula 21ª - Pelos serviços prestados à sociedade, recebe o sócio a título de *pro labore*, uma quantia mensal fixada, nunca inferior ao salário mínimo.
- Cláusula 22ª - Os Administradores respondem para a sociedade e para com terceiros solidária e ilimitadamente pelo excesso de mandato e pelos atos que praticar com a violação das Leis.
- Cláusula 23ª - As deliberações relativas à aprovação de contas dos Administradores, aumento ou redução do capital, designação de administradores, modo de remuneração, pedido de recuperação judicial, distribuição de lucros, alteração contratual e fusão, cisão e incorporação serão definidas nas reuniões de sócios.
- § 1º - A assembleia de sócios realizar-se-á até o último dia do mês de abril do ano seguinte, ou em qualquer época, mediante convocação dos administradores ou sócio, para tratar de assunto relevante para a sociedade.
- § 2º - A convocação para a reunião deverá ser efetuada por escrito e com 10 (dez) dias de antecedência.

Req: 8100000439292

Página 4



Junta Comercial do Estado de Santa Catarina

Certifico o Registro em 02/04/2020

Arquivamento 20204452449 Protocolo 204452449 de 02/04/2020 NIRE 42202494807

Nome da empresa C G M ENGENHARIA E TOPOGRAFIA LTDA

Este documento pode ser verificado em <http://regin.jucesc.sc.gov.br/autenticacaoDocumentos/autenticacao.aspx>

Chancela 56982851108406

Esta cópia foi autenticada digitalmente e assinada em 02/04/2020 por Blasco Borges Barcellos - Secretario-geral

02/04/2020



CGM ENGENHARIA E TOPOGRAFIA LTDA  
CNPJ nº 02.469.574/0001-39  
ALTERAÇÃO CONTRATUAL Nº 2



§ 3º - Os administradores deverão entregar, aos demais sócios, 30 (trinta) dias antes da data da reunião, cópia das demonstrações contábeis bem como a prestação de contas dos administradores.

§ 4º - As deliberações serão aprovadas por ¾ (três quartos) do capital social, salvo nos casos em que a legislação exigir maior quórum.

Cláusula 24ª - A sociedade mantém os registro contábeis e fiscais necessários e obrigatórios.

Cláusula 25ª - A sociedade mantém responsável técnico devidamente habilitado perante o Conselho Regional de Engenharia e Agronomia (CREA).

Cláusula 26ª - Os Administradores declaram, sob as penas da lei, de que não estão impedidos de exercerem a administração da sociedade, por lei especial, ou em virtude de condenação criminal, ou por se encontrarem sob os efeitos dela, a pena que vede, ainda que temporariamente, o acesso a cargos públicos; ou por crime falimentar, de prevaricação, peita ou suborno, concussão, peculato, ou contra a economia popular, contra o sistema financeiro nacional, contra normas de defesa da concorrência, contra as relações de consumo, fé pública, ou a propriedade, conforme redação do art. 1011, §1º, do Novo Código Civil.

Cláusula 27ª - Declaram, sob as penas da lei, que se enquadram na condição de MICROEMPRESA - ME, nos termos da Lei Complementar nº 123, de 14/10/2006.

Cláusula 28ª - Os casos omissos e não regulados pelo presente contrato serão resolvidos com observância dos preceitos do Novo Código Civil, e de outros dispositivos legais que lhes sejam aplicáveis.

Cláusula 29ª - Permanece eleito o Foro da Comarca de Criciúma-SC para as questões oriundas do presente Contrato Social.

E, por estarem assim justos e contratados, assinam este instrumento.

CRICIÚMA-SC, 24 de março de 2020

BRUNO BIANCHIN MACHADO

CARLOS GETULIO MACHADO

ROSANE MARIA BIANCHIN MACHADO

Req: 81000000439292

Página 5



Junta Comercial do Estado de Santa Catarina

Certifico o Registro em 02/04/2020

Arquivamento 20204452449 Protocolo 204452449 de 02/04/2020 NIRE 42202494807

Nome da empresa C G M ENGENHARIA E TOPOGRAFIA LTDA

Este documento pode ser verificado em <http://regin.jucesc.sc.gov.br/autenticacaoDocumentos/autenticacao.aspx>

Chancela 56982851108406

Esta cópia foi autenticada digitalmente e assinada em 02/04/2020 por Blasco Borges Barcellos - Secretario-geral

02/04/2020



**TERMO DE AUTENTICACAO**



NOME DA EMPRESA	C G M ENGENHARIA E TOPOGRAFIA LTDA
PROTOCOLO	204452449 - 02/04/2020
ATO	002 - ALTERACAO
EVEN TO	021 - ALTERACAO DE DADOS (EXCETO NOME EMPRESARIAL)

**MATRIZ**

NIRE 42202494807  
CNPJ 02.469.574/0001-39  
CERTIFICADO O REGISTRO EM 02/04/2020  
SOB N: 20204452449

**EVENTOS**

051 - CONSOLIDACAO DE CONTRATO/ESTATUTO ARQUIVAMENTO: 20204452449

**REPRESENTANTES QUE ASSINARAM DIGITALMENTE**

Cpf: 06669375913 - BRUNO BIANCHIN MACHADO
Cpf: 30336350910 - CARLOS GETULIO MACHADO
Cpf: 62931245968 - ROSANE MARIA BIANCHIN MACHADO

*[Handwritten signature]*  
*[Handwritten signature]*  
Rosane bis

*[Handwritten signature]*  
*[Handwritten signature]*



 <b>REPÚBLICA FEDERATIVA DO BRASIL</b>			
<b>CADASTRO NACIONAL DA PESSOA JURÍDICA</b>			
NÚMERO DE INSCRIÇÃO <b>02.469.574/0001-39</b> MATRIZ	<b>COMPROVANTE DE INSCRIÇÃO E DE SITUAÇÃO CADASTRAL</b>		DATA DE ABERTURA <b>13/04/1998</b>
NOME EMPRESARIAL <b>CGM ENGENHARIA E TOPOGRAFIA LTDA</b>			
TÍTULO DO ESTABELECIMENTO (NOME DE FANTASIA) *****			PORTE <b>ME</b>
CÓDIGO E DESCRIÇÃO DA ATIVIDADE ECONÔMICA PRINCIPAL <b>71.12-0-00 - Serviços de engenharia (Dispensada *)</b>			
CÓDIGO E DESCRIÇÃO DAS ATIVIDADES ECONÔMICAS SECUNDÁRIAS 01.11-3-01 - Cultivo de arroz 01.11-3-02 - Cultivo de milho 01.51-2-01 - Criação de bovinos para corte 01.61-0-03 - Serviço de preparação de terreno, cultivo e colheita 03.22-1-01 - Criação de peixes em água doce 41.20-4-00 - Construção de edifícios 42.13-8-00 - Obras de urbanização - ruas, praças e calçadas 42.22-7-01 - Construção de redes de abastecimento de água, coleta de esgoto e construções correlatas, exceto obras de irrigação 43.12-6-00 - Perfurações e sondagens 43.13-4-00 - Obras de terraplenagem 43.91-6-00 - Obras de fundações 43.99-1-01 - Administração de obras 71.19-7-01 - Serviços de cartografia, topografia e geodésia (Dispensada *) 71.19-7-04 - Serviços de perícia técnica relacionados à segurança do trabalho 71.20-1-00 - Testes e análises técnicas			
CÓDIGO E DESCRIÇÃO DA NATUREZA JURÍDICA <b>206-2 - Sociedade Empresária Limitada</b>			
LOGRADOURO <b>R PADRE MARIO LABARBUTA</b>	NÚMERO <b>297</b>	COMPLEMENTO *****	
CEP <b>88.804-690</b>	BAIRRO/DISTRITO <b>PINHEIRINHO</b>	MUNICÍPIO <b>CRICIUMA</b>	UF <b>SC</b>
ENDEREÇO ELETRÔNICO		TELEFONE <b>(048) 4381-308</b>	
ENTE FEDERATIVO RESPONSÁVEL (EFR) *****			
SITUAÇÃO CADASTRAL <b>ATIVA</b>		DATA DA SITUAÇÃO CADASTRAL <b>01/07/2001</b>	
MOTIVO DE SITUAÇÃO CADASTRAL			
SITUAÇÃO ESPECIAL *****		DATA DA SITUAÇÃO ESPECIAL *****	

(\*) A dispensa de alvarás e licenças é direito do empreendedor que atende aos requisitos constantes na Resolução CGSIM nº 51, de 11 de junho de 2019, ou da legislação própria encaminhada ao CGSIM pelos entes federativos, não tendo a Receita Federal qualquer responsabilidade quanto às atividades dispensadas.

Aprovado pela Instrução Normativa RFB nº 1.863, de 27 de dezembro de 2018.

Emitido no dia **28/09/2021** às **17:30:42** (data e hora de Brasília).

Página: 1/1

8  
bis  
Aww  
h





MINISTÉRIO DA FAZENDA  
Secretaria da Receita Federal do Brasil  
Procuradoria-Geral da Fazenda Nacional



**CERTIDÃO NEGATIVA DE DÉBITOS RELATIVOS AOS TRIBUTOS FEDERAIS E À DÍVIDA ATIVA DA UNIÃO**

**Nome: CGM ENGENHARIA E TOPOGRAFIA LTDA**  
**CNPJ: 02.469.574/0001-39**

Ressalvado o direito de a Fazenda Nacional cobrar e inscrever quaisquer dívidas de responsabilidade do sujeito passivo acima identificado que vierem a ser apuradas, é certificado que não constam pendências em seu nome, relativas a créditos tributários administrados pela Secretaria da Receita Federal do Brasil (RFB) e a inscrições em Dívida Ativa da União (DAU) junto à Procuradoria-Geral da Fazenda Nacional (PGFN).

Esta certidão é válida para o estabelecimento matriz e suas filiais e, no caso de ente federativo, para todos os órgãos e fundos públicos da administração direta a ele vinculados. Refere-se à situação do sujeito passivo no âmbito da RFB e da PGFN e abrange inclusive as contribuições sociais previstas nas alíneas 'a' a 'd' do parágrafo único do art. 11 da Lei nº 8.212, de 24 de julho de 1991.

A aceitação desta certidão está condicionada à verificação de sua autenticidade na Internet, nos endereços <<http://rfb.gov.br>> ou <<http://www.pgfn.gov.br>>.

Certidão emitida gratuitamente com base na Portaria Conjunta RFB/PGFN nº 1.751, de 2/10/2014.  
Emitida às 18:48:59 do dia 19/07/2021 <hora e data de Brasília>.  
Válida até 15/01/2022.

Código de controle da certidão: **95F9.0E6B.CB3D.852C**  
Qualquer rasura ou emenda invalidará este documento.

g  
AW  
ls  
B



ESTADO DE SANTA CATARINA  
SECRETARIA DE ESTADO DA FAZENDA



### CERTIDÃO NEGATIVA DE DÉBITOS ESTADUAIS

Nome (razão social): **CGM ENGENHARIA E TOPOGRAFIA LTDA**  
CNPJ/CPF: **02.469.574/0001-39**  
(Solicitante sem inscrição no Cadastro de Contribuintes do ICMS/SC)

Esta certidão é válida para o número do CPF ou CNPJ informado pelo solicitante, que não consta da base de dados da Secretaria de Estado da Fazenda.

O nome e o CPF ou CNPJ informados pelo solicitante devem ser conferidos com a documentação pessoal do portador.

Ressalvando o direito da Fazenda Estadual de inscrever e cobrar as dívidas que vierem a ser apuradas, é certificado que não constam, na presente data, pendências em nome do contribuinte acima identificado, relativas aos tributos, dívida ativa e demais débitos administrados pela Secretaria de Estado da Fazenda.

Dispositivo Legal:	Lei nº 3938/66, Art. 154
Número da certidão:	210140137609415
Data de emissão:	28/09/2021 17:28:25
Validade (Lei nº 3938/66, Art. 158, modificado pelo artigo 18 da Lei n 15.510/11.):	27/11/2021

A autenticidade desta certidão deverá ser confirmada na página da Secretaria de Estado da Fazenda na Internet, no endereço: <http://www.sef.sc.gov.br>

*[Handwritten signatures and initials in blue ink]*





### CERTIDÃO NEGATIVA DE DÉBITOS



Nome / Razão Social \_\_\_\_\_

C G M ENGENHARIA E TOPOGRAFIA LTDA CNPJ: 02469574000139

Aviso \_\_\_\_\_

Sem débitos pendentes até a presente data.

Comprovação Junto à \_\_\_\_\_

Finalidade \_\_\_\_\_

Mensagem \_\_\_\_\_

Certificamos que até a presente data não constam débitos tributários relativos ao contribuinte acima descrito.

A Fazenda Municipal se reserva o direito de cobrar débitos que venham a ser constatados, mesmo se referentes a períodos compreendidos nesta certidão.

Código de Controle \_\_\_\_\_

CW04VQOUE7OU2CF1

10:  
AW  
[Signature]

A validade do documento pode ser consultada no site da prefeitura por meio do código de controle informado.  
<http://www.criciuma.sc.gov.br>

Criciúma (SC), 13 de Julho de 2021

13

Voltar

Imprimir

**CAIXA**  
CAIXA ECONÔMICA FEDERAL**Certificado de Regularidade  
do FGTS - CRF**

**Inscrição:** 02.469.574/0001-39  
**Razão Social:** CGM ENGENHARIA E TOPOGRAFIA LTDA  
**Endereço:** RUA PADRE MARIO LABARBUTA 297 / PINHEIRINHO / CRICIUMA / SC / 88804-690

A Caixa Econômica Federal, no uso da atribuição que lhe confere o Art. 7, da Lei 8.036, de 11 de maio de 1990, certifica que, nesta data, a empresa acima identificada encontra-se em situação regular perante o Fundo de Garantia do Tempo de Serviço - FGTS.

O presente Certificado não servirá de prova contra cobrança de quaisquer débitos referentes a contribuições e/ou encargos devidos, decorrentes das obrigações com o FGTS.

**Validade:** 23/09/2021 a 22/10/2021

**Certificação Número:** 2021092303313137934237

Informação obtida em 06/10/2021 10:03:00

A utilização deste Certificado para os fins previstos em Lei esta condicionada a verificação de autenticidade no site da Caixa:  
**www.caixa.gov.br**

105  
Aran

4

4

13



PODER JUDICIÁRIO  
JUSTIÇA DO TRABALHO



## CERTIDÃO NEGATIVA DE DÉBITOS TRABALHISTAS

Nome: CGM ENGENHARIA E TOPOGRAFIA LTDA (MATRIZ E FILIAIS)  
CNPJ: 02.469.574/0001-39  
Certidão n°: 22227272/2021  
Expedição: 19/07/2021, às 18:53:00  
Validade: 14/01/2022 - 180 (cento e oitenta) dias, contados da data de sua expedição.

Certifica-se que **CGM ENGENHARIA E TOPOGRAFIA LTDA (MATRIZ E FILIAIS)**, inscrito(a) no CNPJ sob o n° **02.469.574/0001-39**, **NÃO CONSTA** do Banco Nacional de Devedores Trabalhistas.

Certidão emitida com base no art. 642-A da Consolidação das Leis do Trabalho, acrescentado pela Lei n° 12.440, de 7 de julho de 2011, e na Resolução Administrativa n° 1470/2011 do Tribunal Superior do Trabalho, de 24 de agosto de 2011.

Os dados constantes desta Certidão são de responsabilidade dos Tribunais do Trabalho e estão atualizados até 2 (dois) dias anteriores à data da sua expedição.

No caso de pessoa jurídica, a Certidão atesta a empresa em relação a todos os seus estabelecimentos, agências ou filiais.

A aceitação desta certidão condiciona-se à verificação de sua autenticidade no portal do Tribunal Superior do Trabalho na Internet (<http://www.tst.jus.br>).

Certidão emitida gratuitamente.

### INFORMAÇÃO IMPORTANTE

Do Banco Nacional de Devedores Trabalhistas constam os dados necessários à identificação das pessoas naturais e jurídicas inadimplentes perante a Justiça do Trabalho quanto às obrigações estabelecidas em sentença condenatória transitada em julgado ou em acordos judiciais trabalhistas, inclusive no concernente aos recolhimentos previdenciários, a honorários, a custas, a emolumentos ou a recolhimentos determinados em lei; ou decorrentes de execução de acordos firmados perante o Ministério Público do Trabalho ou Comissão de Conciliação Prévia.

*Handwritten signature and initials in blue ink.*



## DECLARAÇÃO - EDITAL CONCORRÊNCIA Nº. 002/2021

**CGM ENGENHARIA E TOPOGRAFIA LTDA.**, pessoa jurídica de direito privado, cadastrada no CNPJ sob o nº 02.469.574/0001-39, cadastrada no CREA/SC sob o nº 057362-4, estabelecida na Rua Padre Mario Labarbuta, nº 297, Bairro Pinheirinho, município de Criciúma/SC, por intermédio de seu representante legal, o sócio administrador **BRUNO BIANCHIN MACHADO**, brasileiro, cadastrado no CPF sob o nº 066.693.759-13, engenheiro civil cadastrado no CREA/SC sob o nº 104540-8, portador da Cédula de Identidade nº 4677564 da SSP/SC, declara expressamente sob as penas da Lei, que detém a condição de microempresa ou empresa de pequeno porte, nos termos das Leis Complementares n.º 123, de 14/12/2006 e n.º 147, de 07/08/2014.

Criciúma/SC, em 07 de outubro de 2021.

**BRUNO BIANCHIN MACHADO**

Rep. Legal e Resp. Técnico

CREA/SC 104540-8

CPF 066.693.759-13





CERTIDÃO SIMPLIFICADA

Página 1 de 1

Certificamos que as informações abaixo constam dos documentos arquivados nesta Junta Comercial e são vigentes na data da sua expedição.



<b>Nome Empresarial</b> C G M ENGENHARIA E TOPOGRAFIA LTDA				
<b>Natureza Jurídica:</b> SOCIEDADE EMPRESÁRIA LIMITADA				
<b>Número de Identificação do Registro de Empresas - NIRE (Sede)</b> 42 2 0249480-7	<b>CNPJ</b> 02.469.574/0001-39	<b>Data de Arquivamento do Ato Constitutivo</b> 13/04/1998	<b>Data de Início de Atividade</b> 15/04/1998	
<b>Endereço Completo (Logradouro, Nº e Complemento, Bairro, Cidade, UF, CEP)</b> RUA PADRE MARIO LABARBUTA, 297, PINHEIRIRNHO, CRICIÚMA, SC, 88.804-690				
<b>Objeto Social</b> PRESTAÇÃO DE SERVIÇOS DE ENGENHARIA E TOPOGRAFIA; ADMINISTRAÇÃO DE OBRAS; CONSTRUÇÃO E REFORMA DE EDIFÍCIOS E OBRAS DE ENGENHARIA; CONSTRUÇÃO DE REDES DE ABASTECIMENTOS DE ÁGUA COLETA DE ESGOTO E CONSTRUÇÕES CORRELATAS; TERRAPLANAGEM; PERFURAÇÕES E SONDAGENS; OBRAS DE FUNDAÇÕES; OBRAS DE URBANIZAÇÃO; OBRAS DE ALVENARIA; TESTES E ANÁLISES TÉCNICAS; SERVIÇOS DE PERÍCIA TÉCNICA RELACIONADOS À SEGURANÇA DO TRABALHO; CULTIVO DE ARROZ E MILHO; CRIAÇÃO DE BOVINOS PARA CORTE E DE PEIXES EM ÁGUA DOCE; SERVIÇO DE PREPARAÇÃO DE TERRENO, CULTIVO E COLHEITA.				
<b>Capital: R\$</b> 200.000,00 (DUZENTOS MIL REAIS)	<b>Capital Integralizado: R\$</b> 200.000,00 (DUZENTOS MIL REAIS)	<b>Microempresa ou Empresa de Pequeno Porte (Lei nº 123/2006)</b> Microempresa	<b>Prazo de Duração</b> Indeterminado	
<b>Sócios/Participação no Capital/Espécie de Sócio/Administrador/Término do Mandato</b>				
<b>Nome/CPF ou CNPJ</b>	<b>Participação no capital(R\$)</b>	<b>Espécie de Sócio</b>	<b>Administrador</b>	<b>Término do Mandato</b>
CARLOS GETULIO MACHADO 303.363.509-10	20.000,00	SOCIO		XXXXXXXXXX
BRUNO BIANCHIN MACHADO 066.693.759-13	20.000,00	SOCIO	Administrador	XXXXXXXXXX
ROSANE MARIA BIANCHIN MACHADO 629.312.459-68	160.000,00	SOCIO	Administrador	XXXXXXXXXX
<b>Último Arquivamento</b> Data: 02/04/2020 Ato: ALTERAÇÃO Evento(s): ALTERAÇÃO DE DADOS (EXCETO NOME EMPRESARIAL) CONSOLIDAÇÃO DE CONTRATO/ESTATUTO			<b>Situação</b> REGISTRO ATIVO	<b>Status</b> XXXXXXXXXXXX



Florianópolis - SC, terça-feira, 31 de agosto de 2021

Eu,  
Conferi e assino.


BLASCO BORGES BARCELLOS  
SECRETÁRIO GERAL

## DECLARAÇÃO - EDITAL CONCORRÊNCIA Nº. 002/2021

**CGM ENGENHARIA E TOPOGRAFIA LTDA.**, pessoa jurídica de direito privado, cadastrada no CNPJ sob o nº 02.469.574/0001-39, cadastrada no CREA/SC sob o nº 057362-4, estabelecida na Rua Padre Mario Labarbuta, nº 297, Bairro Pinheirinho, município de Criciúma/SC, por intermédio de seu representante legal, o sócio administrador **BRUNO BIANCHIN MACHADO**, brasileiro, cadastrado no CPF sob o nº 066.693.759-13, engenheiro civil cadastrado no CREA/SC sob o nº 104540-8, portador da Cédula de Identidade nº 4677564 da SSP/SC, declara expressamente sob as penas da Lei:

- Que não foi declarada inidônea para licitar com a administração pública, nos termos do inciso IV, Art. 87, da Lei nº 8666/93 e suas alterações, e que até a presente data inexistem fatos impeditivos para sua habilitação no presente processo licitatório;
- Que conhece e aceita o teor completo do Edital, e que recebeu todos os documentos e informações necessárias para o cumprimento integral das obrigações objeto da licitação;
- Que não está impedida de transacionar com a administração pública em qualquer de suas esferas;
- Que não foi apenada com rescisão de contrato, quer por deficiência dos serviços prestados, quer por outro motivo igualmente grave, no transcorrer dos últimos 05 (cinco) anos;
- Que não incorre nas demais condições impeditivas previstas no art. 9º da Lei Federal nº 8.666/93;
- Que em cumprimento ao inciso XXXIII, do artigo 7º da Constituição Federal combinado ao inciso V do artigo 27 da Lei Federal nº 8.666/93, não possuímos em nosso quadro funcional pessoas menores de 18 (dezoito) anos em trabalho noturno, perigoso ou insalubre e, menores de 16 (dezesesseis) anos em qualquer trabalho, salvo na condição de aprendiz, a partir dos 14 (quatorze) anos;
- Que tem Pleno conhecimento do objeto licitado e anuência das exigências constantes do edital e seus anexos;
- Que se vencedora fornecerá os produtos e/ou executará os serviços pelo(s) preço(s) proposto(s) e nos prazos estabelecidos;
- Que sob as penas do art. 299 do código Penal, terá disponibilidade, caso venha a vencer o certame, dos produtos e/ou serviços licitados, realizando a entrega e a execução nos prazos e condições previstos no edital;
- Que não possui em seu quadro de pessoal Servidores Públicos exercendo funções técnicas, comerciais, de gerência, administração ou tomada de decisão (inciso III, do art. 9º da Lei nº 8.666/93).
- Por ser expressão da verdade, firmamos o presente.

Criciúma/SC, em 07 de outubro de 2021.




**BRUNO BIANCHIN MACHADO**

Rep. Legal e Resp. Técnico

CREA/SC 104540-8

CPF 066.693.759-13







**Certidão de Acervo Técnico - CAT**  
Resolução nº 1.025, de 20 de outubro de 2009

**CREA-SC**

CAT COM REGISTRO DE ATESTADO.  
**252020123698**  
Atividade concluída

CERTIFICAMOS, em cumprimento ao disposto na Resolução nº 1.025, de 30 de outubro de 2009 do Confea, que consta dos assentamentos deste Conselho Regional de Engenharia e Agronomia de Santa Catarina - CREA-SC, o Acervo Técnico do(a) profissional e Anotação(ões) de Responsabilidade Técnica-ART abaixo descritos:

Profissional.: **BRUNO BIANCHIN MACHADO**  
Registro.....: SC S1 104540-8  
C.P.F.....: 066.693.759-13  
Data Nasc....: 14/08/1988  
Títulos.....: ENGENHEIRO CIVIL  
DIPLOMADO EM 17/12/2010 PELO(A)  
UNIVERSIDADE DO EXTREMO SUL CATARINENSE  
CRICIUMA - SC

•ART 7483504-2

Empresa.....: CGM ENGENHARIA E TOPOGRAFIA LTDA ME  
Proprietário.: PREFEITURA MUNICIPAL DE CRICIUMA  
Endereço Obra: BACIA DO RIO CRICIUMA S N  
Bairro..... PIO CORREA  
88800 - CRICIUMA - SC  
Registrada em: 21/08/2020 Baixada em.. 16/11/2020  
Período (Previsto) - Início: 19/02/2020 Término.....: 15/11/2020  
Autoria: EQUIPE

Profissional: 104540-8 BRUNO BIANCHIN MACHADO  
Tipo...: SUBST. ART VINCULADA A ART: 7386187-4  
Profissional: 104540-8 BRUNO BIANCHIN MACHADO

COORDENACAO  
PLANEJAMENTO

COMPATIBILIZACAO DE PROJETOS  
Dimensão do Trabalho ..: 1,00 UNIDADE(S)  
COORDENACAO DE PROJETOS  
Dimensão do Trabalho ..: 1,00 UNIDADE(S)

LEVANTAMENTO

DESENHO TECNICO

SERVICO TOPOGRAFICO PLANIALTIMETRICO  
Dimensão do Trabalho ..: 55.740,00 METRO(S) QUADRADO(S)

ESTUDO

ELABORACAO

GEOPROCESSAMENTO  
Dimensão do Trabalho ..: 1,90 QUILOMETRO(S) QUADRADO(S)

EXECUCAO

GEOPROCESSAMENTO  
Dimensão do Trabalho ..: 1,90 QUILOMETRO(S) QUADRADO(S)

ELABORACAO

ESTUDO

SONDAGEM  
Dimensão do Trabalho ..: 40,20 METRO(S)

LAUDO

SONDAGEM



Registro realizado eletronicamente, gerir acesse o código QR impresso na CAT vinculada ou direlamente no sítio: h... www.crea-sc.org.br/crea-net/val-certidao\_acervo.php, informando o número da Certidão de Acervo Técnico e sua data de emissão.

Registro realizado a partir do protocolo nº 72000091379 de 17/11/2020, página 1 de 12 CAT nº 252020123698

**CREA-SC**  
Conselho Regional de Engenharia e Agronomia de Santa Catarina





**Certidão de Acervo Técnico - CAT**  
Resolução nº 1.025, de 20 de outubro de 2009

**CREA-SC**

CAT COM REGISTRO DE ATESTADO.

**252020123698**

Atividade concluída

Dimensão do Trabalho ... 40,20 METRO(S)

PROJETO

ORÇAMENTO

DRENAGEM

Dimensão do Trabalho ... 2.393,00 METRO(S)

ESTUDO

DRENAGEM

Dimensão do Trabalho ... 2.393,00 METRO(S)

HIDROLOGIA

Dimensão do Trabalho ... 1,90 QUILOMETRO(S) QUADRADO(S)

HIDROLOGIA - MODELAGEM HIDROLOGICA

Dimensão do Trabalho ... 1,90 QUILOMETRO(S) QUADRADO(S)

COORDENACAO GERAL E ELABORACAO DOS PROJETOS BASICO E EXECUTIVO DE ENGENHARIA DA MACRODRENAGEM NA BACIA DO RIO CRICIUMA LOCALIZADA NO BAIRRO PIO CORREA EM CRICIUMA SC CONTRATO 005 PMC 2020



•ART 7483731-8

Empresa.....: CGM ENGENHARIA E TOPOGRAFIA LTDA ME

Proprietário.: PREFEITURA MUNICIPAL DE CRICIUMA

Endereço Obra: BACIA DO RIO CRICIUMA S N

Bairro..... PIO CORREA

88800 - CRICIUMA - SC

Registrada em: 21/08/2020

Baixada em.. 16/11/2020

Período (Previsto) - Início: 19/02/2020 Término.....: 15/11/2020

Autoria: EQUIPE

Profissional: 104540-8 BRUNO BIANCHIN MACHADO

Tipo...: COMPLEMENTAÇÃO VINCULADA A ART: 7483504-2

Profissional: 104540-8 BRUNO BIANCHIN MACHADO

PROJETO

ORÇAMENTO

BOCA DE LOBO

Dimensão do Trabalho ... 149,00 UNIDADE(S)

BUEIRO

Dimensão do Trabalho ... 508,00 METRO(S)

CAIXA DE LIGACAO

Dimensão do Trabalho ... 26,00 UNIDADE(S)

PROJETO

ESTUDO

CANAL

Dimensão do Trabalho ... 2.393,00 METRO(S)

PROJETO

ORÇAMENTO

COMPACTACAO DE ATERRO E/OU DE BASE

Dimensão do Trabalho ... 16.155,78 METRO(S) CUBICO(S)

CORTE E/OU ATERRO - MOVIMENTACAO DE SOLOS

Dimensão do Trabalho ... 29.078,15 METRO(S) CUBICO(S)

ESCAVACAO EM TERRA

Dimensão do Trabalho ... 29.078,15 METRO(S) CUBICO(S)

ESCORAMENTO

Registro realizado eletronicamente para aferir acesso o código QR impresso na CAT vinculada ou direcionamento no site: www.crea-sc.org.br/crea/validacao/certidao\_acervo.php, informando o número da Certidão de Acervo Técnico e sua data de emissão.

Registro realizado a partir do protocolo nº 72000091379 de 17/11/2020, página 2 de 12 CAT nº 252020123698





**Certidão de Acervo Técnico - CAT**  
Resolução nº 1.025, de 20 de outubro de 2009

**CREA-SC**

CAT COM REGISTRO DE ATESTADO.  
**252020123698**  
Atividade concluída

Conselho Regional de Engenharia e Agronomia de Santa Catarina

Dimensão do Trabalho ... 14.238,85 METRO(S) QUADRADO(S)

PROJETO

ESTUDO

ESTABILIDADE E CONTENCAO DE TALUDES E ENCOSTAS

Dimensão do Trabalho ... 2.393,00 METRO(S)

PROJETO

ORCAMENTO

ESTRUTURA DE CONCRETO ARMADO

Dimensão do Trabalho ... 124,19 METRO(S) CUBICO(S)

ESTRUTURA DE CONCRETO PRE-FABRICADO

Dimensão do Trabalho ... 2.393,00 METRO(S)

FUNDACAO SUPERFICIAL TIPO RADIER

Dimensão do Trabalho ... 215,85 METRO(S) QUADRADO(S)

COORDENACAO GERAL E ELABORACAO DOS PROJETOS BASICO E EXECUTIVO DE ENGENHARIA DA MACRODRENAGEM NA BACIA DO RIO CRICIUMA LOCALIZADA NO BAIRRO PIO CORREA EM CRICIUMA SC CONTRATO 005 PMC 2020



•ART 7483742-3

Empresa.....: CGM ENGENHARIA E TOPOGRAFIA LTDA ME

Proprietário.: PREFEITURA MUNICIPAL DE CRICIUMA

Endereço Obra: BACIA DO RIO CRICIUMA S N

Bairro..... PIO CORREA

88800 - CRICIUMA - SC

Registrada em: 21/08/2020 Baixada em.. 16/11/2020

Período (Previsto) - Início: 19/02/2020 Término.....: 15/11/2020

Autoria: EQUIPE

Profissional: 104540-8 BRUNO BIANCHIN MACHADO

Tipo...: COMPLEMENTAÇÃO VINCULADA A ART: 7483504-2

Profissional: 104540-8 BRUNO BIANCHIN MACHADO

ESTUDO

ORCAMENTO

GEOTECNIA

Dimensão do Trabalho ... 55.740,00 METRO(S) QUADRADO(S)

PROJETO

ORCAMENTO

OBRAS HIDRAULICAS

Dimensão do Trabalho ... 2.393,00 METRO(S)

PROJETO

POCO DE VISITA

Dimensão do Trabalho ... 26,00 UNIDADE(S)

DIMENSIONAMENTO

ORCAMENTO

REATERRO

Dimensão do Trabalho ... 14.734,07 METRO(S) CUBICO(S)

PROJETO

REDE DE AGUAS PLUVIAIS

Dimensão do Trabalho ... 2.393,00 METRO(S)

SANEAMENTO

Dimensão do Trabalho ... 2.393,00 METRO(S)

Registro realizado eletronicamente a partir do código QR impresso na CAT vinculada ou direcionamento no site: www.crea-sc.org.br/crea/validacao\_acervo.php, informando o número da Certidão de Acervo Técnico e sua data de emissão.

Registro realizado a partir do protocolo nº 72000091379 de 17/11/2020, página 3 de 12 CAT nº 252020123698





**Certidão de Acervo Técnico - CAT**  
Resolução nº 1.025, de 20 de outubro de 2009

**CREA-SC**

CAT COM REGISTRO DE ATESTADO.  
**252020123698**  
Atividade concluída

PROJETO

ORCAMENTO

SARJETA

Dimensão do Trabalho ... 4.786,00 METRO(S)



COORDENACAO GERAL E ELABORACAO DOS PROJETOS BASICO E EXECUTIVO DE ENGENHARIA DA MACRODRENAGEM NA BACIA DO RIO CRICIUMA LOCALIZADA NO BAIRRO PIO CORREA EM CRICIUMA SC CONTRATO 005 PMC 2020

**•ART 7483747-4**

Empresa.....: CGM ENGENHARIA E TOPOGRAFIA LTDA ME

Proprietário.: PREFEITURA MUNICIPAL DE CRICIUMA

Endereço Obra: BACIA DO RIO CRICIUMA S N

Bairro..... PIO CORREA

88800 - CRICIUMA - SC

Registrada em: 21/08/2020

Baixada em.. 16/11/2020

Período (Previsto) - Início: 19/02/2020 Término.....: 15/11/2020

Autoria: EQUIPE

Profissional: 104540-8 BRUNO BIANCHIN MACHADO

Tipo...: COMPLEMENTAÇÃO VINCULADA A ART: 7483504-2

Profissional: 104540-8 BRUNO BIANCHIN MACHADO

PROJETO

ORCAMENTO

BASE E/OU SUB-BASE

Dimensão do Trabalho ... 1.421,71 METRO(S) CUBICO(S)

IMPRIMACAO

Dimensão do Trabalho ... 7.472,15 METRO(S) QUADRADO(S)

PAVIMENTACAO ASFALTICA

Dimensão do Trabalho ... 7.472,15 METRO(S) QUADRADO(S)

PAVIMENTACAO EM LAJOTAS

Dimensão do Trabalho ... 1.095,65 METRO(S) QUADRADO(S)

PAVIMENTACAO EM PARALELEPIPEDOS

Dimensão do Trabalho ... 35,20 METRO(S) QUADRADO(S)

PINTURA DE LIGACAO

Dimensão do Trabalho ... 7.472,15 METRO(S) QUADRADO(S)

SINALIZACAO HORIZONTAL

Dimensão do Trabalho ... 8.603,00 METRO(S) QUADRADO(S)

SINALIZACAO VERTICAL

Dimensão do Trabalho ... 8.603,00 METRO(S) QUADRADO(S)

TERRAPLENAGEM

Dimensão do Trabalho ... 8.603,00 METRO(S) QUADRADO(S)

TRACADO VIARIO

Dimensão do Trabalho ... 2.393,00 METRO(S)

COORDENACAO GERAL E ELABORACAO DOS PROJETOS BASICO E EXECUTIVO DE ENGENHARIA DA MACRODRENAGEM NA BACIA DO RIO CRICIUMA LOCALIZADA NO BAIRRO PIO CORREA EM CRICIUMA SC CONTRATO 005 PMC 2020

*Handwritten signatures and initials in blue ink.*

Registro realizado eletronicamente, para obter o código QR irresso na CAT vinculada ou direcionamento no site: [http://www.crea-sc.org.br/creaenet/valcertidao\\_acervo.php](http://www.crea-sc.org.br/creaenet/valcertidao_acervo.php), informando o número da Certidão de Acervo Técnico e sua data de emissão.

Registro realizado a partir do protocolo nº 72000091379 CAT nº 252020123698 17/11/2020, página 4 de 12



*Handwritten mark 'B' in blue ink.*





**Certidão de Acervo Técnico - CAT**  
Resolução nº 1.025, de 20 de outubro de 2009

**CREA-SC**

CAT COM REGISTRO DE ATESTADO.

**252020123698**

Atividade concluída

Conselho Regional de Engenharia e Agronomia de Santa Catarina



**Informações complementares:**

O Atestado está registrado apenas para as atividades técnicas e quantidades constantes na(s) ART(s) acima certificada(s), desenvolvidas de acordo com as atribuições do(a) profissional na área de Engenharia Civil.

CERTIFICAMOS, finalmente, que se encontra vinculado à presente Certidão de Acervo Técnico - CAT, certificado conforme processo n. 72000091379, o atestado anexo expedido pelo contratante da obra/serviço, a quem cabe a responsabilidade pela veracidade e exatidão das informações nele constantes.

Certidão de Acervo Técnico n. 252020123698

17/11/2020, 09:02:51

A CAT à qual o atestado está vinculado é o documento que comprova o registro do atestado no CREA.

A CAT à qual o atestado está vinculado constituirá prova de capacidade técnico-profissional da pessoa jurídica somente se o responsável técnico indicado estiver ou venha a ser integrado ao seu quadro técnico por meio de declaração entregue no momento da habilitação ou da entrega das propostas.

A CAT é válida em todo o território nacional.

A CAT perderá a validade no caso de modificação dos dados técnicos qualitativos e quantitativos nele contidos, bem como de alteração da situação do registro da ART.

A autenticidade e a validade desta certidão deve ser confirmada no site do CREA-SC ([www.crea-sc.org.br](http://www.crea-sc.org.br)) ou no site do CONFEA ([www.confea.org.br](http://www.confea.org.br)). A falsificação deste documento constitui crime previsto no Código Penal Brasileiro, sujeitando o autor à respectiva ação penal.



Conselho Regional de Engenharia e Agronomia de Santa Catarina  
Rodovia Admar Gonzaga, 2125 - Itacorubi - Florianópolis (SC), CEP: 88034-001  
Telefone: (48) 3331-2000 Fax: (48) 3331-2009 E-mail: [crea-sc@crea-sc.org.br](mailto:crea-sc@crea-sc.org.br)



Registro realizado eletronicamente, para afeirar acesse o código QR ir presso na CAT vinculada ou diretamente no site: [http://www.crea-sc.org.br/creaenet/validacao\\_certidao\\_acervo.php](http://www.crea-sc.org.br/creaenet/validacao_certidao_acervo.php), informando o número da Certidão de Acervo Técnico e sua data de emissão.

Registro realizado a partir do protocolo nº 72000091379 CAT nº 252020123698 de 17/11/2020, página 5 de 12



*[Handwritten signatures and initials in blue ink]*

*[Handwritten mark]*



# PREFEITURA MUNICIPAL DE CRICIÚMA-SC

Secretaria de Infraestrutura, Planejamento  
e Mobilidade Urbana



## ATESTADO TÉCNICO

Atestamos, para os devidos fins e a pedido da parte interessada, que a empresa **CGM ENGENHARIA E TOPOGRAFIA LTDA**, com sede na Rua Padre Mário Labarbuta, 297, Bairro Pinheirinho, em Criciúma/SC, CNPJ nº 02.469.574/0001-39, conforme contrato, elaborou o **PROJETO BÁSICO E EXECUTIVO DE ENGENHARIA DA MACRODRENAGEM NA BACIA DO RIO CRICIÚMA, LOCALIZADA NO BAIRRO PIO CORRÊA, MUNICÍPIO DE CRICIÚMA/SC**, para a **PREFEITURA MUNICIPAL DE CRICIÚMA/SC**, com sede na Rua Domênico Sônego, 542, Bairro Santa Bárbara, Criciúma/SC, cadastrada no CNPJ nº 82.916.818/0001-13, cuja realização atendeu plenamente aos requisitos técnicos estabelecidos, conforme os serviços, atividades e quantitativos listados abaixo.

### 1. INFORMAÇÕES GERAIS

#### Executora

- Empresa contratada: **CGM ENGENHARIA E TOPOGRAFIA LTDA**
- Número Registro Pessoa Jurídica CREA/SC: 057362-4

#### Coordenação Geral dos Serviços

- Número da ART principal: 7483504-2
- Nome do Profissional: **BRUNO BIANCHIN MACHADO**
- Profissão: Engenheiro Civil
- Número Registro Pessoa Física CREA/SC: 104540-8

#### Dados do Contrato

- Número do contrato: 005/PMC/2020, de 20/01/2020
- Período de vigência do contrato: 20/01/2020 a 15/11/2020
- Período de execução dos serviços: 19/02/2020 a 26/10/2020

### 2. DADOS DO PROJETO

Abaixo são listados os dados gerais do projeto.

- Nome: Projeto Básico e Executivo de Engenharia da Macrodrenagem
- Endereço: Bacia do Rio Criciúma, Bairro Pio Corrêa, SN, CEP 88801-000
- Município: Criciúma/SC

### 3. PRODUTOS ELABORADOS

#### 3.1. Plano de Trabalho para Estudos e Projetos de Engenharia

No início dos serviços foi apresentado o Plano de Trabalho para Estudos e Projetos de Engenharia, com a consolidação das diretrizes gerais para o desenvolvimento dos estudos e projetos contidas no Termo de Referência e uma atualização dos Cronogramas de entregas dos produtos, em função da reunião inicial realizada entre a Fiscalização da Secretaria Municipal de Infraestrutura, Planejamento e Mobilidade Urbana e a equipe contratada, imediatamente após a ordem de início.

A especificação detalhada dos elementos do Plano de Trabalho Para Estudos e projetos de Engenharia foi apresentada e seguiu as diretrizes apresentadas no Manual da Ação de Apoio a Sistemas de Drenagem Urbana Sustentáveis e de Manejo de Águas Pluviais do Ministério das Cidades.







# PREFEITURA MUNICIPAL DE CRICIÚMA-SC

## Secretaria de Infraestrutura, Planejamento e Mobilidade Urbana



### 3.2. Plano de Trabalho para Serviços Topográficos e Geotécnicos

O Plano de Trabalho para Serviços Topográficos e Geotécnicos conteve os seguintes elementos:

- Justificativa dos serviços a serem executados;
- Descrição e detalhamento dos serviços de campo (levantamento topográfico e cadastrais, sondagens e ensaios de laboratórios) a serem executados;
- Quantificação dos serviços a serem executados, com base nas tabelas do TR.
- Área de abrangência dos levantamentos topográficos e geotécnicos, com indicação em planta dos serviços de campo a serem executados;
- Cronograma de execução.

### 3.3. Levantamentos Topográficos

Foram realizados levantamentos topográficos e cadastrais em toda a extensão do traçado proposto para a macrodrenagem, visando subsidiar a elaboração dos projetos básicos e executivo da macrodrenagem. Além dos elementos cadastrais de superfície, foi realizado o cadastro técnico de toda a rede de macrodrenagem e microdrenagem existente na região de estudo.

### 3.4. Sondagens geotécnicas

Foram realizadas sondagens geotécnicas do tipo SPT (*Standard Penetration Test*), visando subsidiar a elaboração dos projetos geotécnicos e de fundações.

### 3.5. Estudo de Concepção de Macrodrenagem

Previamente a elaboração do projeto básico, foi elaborado o Estudo de Concepção de Macrodrenagem da Bacia, considerando três alternativas de traçados e dimensões de canais. Estas alternativas foram elaboradas a partir das seguintes considerações:

- Elaboração de estudo hidrológico e modelagem hidrodinâmica considerando cenários atuais (uso do solo) e futuros de ocupação (taxa de ocupação do Plano Diretor vigente);
- Definição de traçados e dimensionamento de estruturas de cada alternativa;
- Levantamento de quantitativos de materiais e serviços de cada alternativa;
- Comparativo das alternativas técnicas elaboradas considerando aspectos ambientais, hidráulicos, econômicos, sociais, entre outros;
- Realização de reunião para apresentação dos resultados e escolha da alternativa mais viável junto à PMC.

### 3.6. Projeto Básico e Executivo de Macrodrenagem

O projeto básico e executivo compreendeu o conjunto de elementos necessários e suficientes, com nível adequado de precisão, para caracterização da obra a ser executada. O nível de detalhamento requerido nesta etapa foi aquele que possibilitou a avaliação do custo do empreendimento e permite a elaboração da documentação para sua posterior licitação.

O projeto básico e executivo da macrodrenagem contemplou os trechos em canais fechados de concreto pré-moldado e travessias sob sistema viário existente. O produto final foi composto das etapas abaixo elencadas:

- Projeto básico e executivo hidráulico;





## PREFEITURA MUNICIPAL DE CRICIÚMA-SC

### Secretaria de Infraestrutura, Planejamento e Mobilidade Urbana



- Projeto básico e executivo de escavação;
- Projeto básico e executivo estrutural;
- Projeto básico e executivo geotécnico.

De modo geral, foram projetados os seguintes canais:

- Um canal, denominado Canal 1, com 691,10 m de extensão, que inicia na esquina da Avenida Humberto de Campos e Osvaldo Hulse, passando pelas Avenida Humberto de Campos e Ruas Mario da Cunha Carneiro, até o ponto de jusante no Canal Auxiliar, sendo 338,35 m em seção celular de concreto armado dupla 1,50 x 1,50m e 352,75 m em seção celular de concreto armado dupla 2,00 x 1,50m;
- Um canal na Rua Graça Aranha, que inicia na esquina desta com a Rua Presidente Kenedy até o ponto a jusante no Canal 1, com 101,50 m de extensão, em seção tubular de concreto armado simples DN800mm;
- Um canal na Rua Guerra Junqueira, que inicia na esquina desta com a Rua Presidente Kenedy até o ponto a jusante no Canal 1, com 188,25 m de extensão, em seção tubular de concreto armado simples DN1500mm;
- Um canal na Rua Augusto dos Anjos, que inicia na esquina desta com a Rua Presidente Kenedy até o ponto a jusante na Rua Guerra Junqueira, com 189,15 m de extensão, em seção tubular de concreto armado simples DN1000mm;
- Um canal na Rua São Marcelino Champagnat, que inicia na esquina desta com a Rua Presidente Kenedy até o ponto a jusante no Canal 1, com 216,70 m de extensão, em seção tubular de concreto armado simples DN1000mm;
- Um canal na Avenida Humberto de Campos, que inicia na esquina desta com a Rua Antônio de Lucca até o ponto a jusante no Canal 1, com 100,90 m de extensão, em seção tubular de concreto armado simples DN1200mm;
- Um canal, denominado Canal 2, com extensão de 397,40 m, que inicia na esquina das Ruas Vidal Ramos e José Gaidzinski, passando pelas Ruas Vidal Ramos e João Cechinel até o ponto de jusante no Canal Auxiliar, sendo 145,55 m em seção celular de concreto armado simples 1,50 x 1,50m, 87,40 m em seção celular de concreto armado simples 2,00 x 1,50m e 164,45m em seção celular de concreto armado simples 2,50 x 1,50m.

Também foram projetados 508,00 metros de microdrenagem em seção tubular de concreto armado simples DN400mm; para ligação de bocas de lobo ao longo dos canais.

### 3.7. Projeto Básico do Sistema Viário

Foi apresentado o projeto básico e executivo de recomposição do sistema viário por onde será executado a macrodrenagem e a microdrenagem, compreendendo o seguinte:

- Definição de traçado;
- Estudos topográficos e geotécnicos;
- Projeto básico e executivo geométrico;
- Projeto básico e executivo do pavimento.

De modo geral, foram projetados os seguintes pavimentos:

- Pavimentação asfáltica: 7.472,15 m<sup>2</sup>
- Pavimentação com lajotas: 1.095,65 m<sup>2</sup>
- Pavimentação com paralelepípedos: 35,20 m<sup>2</sup>



# PREFEITURA MUNICIPAL DE CRICIÚMA-SC

## Secretaria de Infraestrutura, Planejamento e Mobilidade Urbana



### 3.8. Orçamento e Especificação dos serviços, Materiais e Equipamentos

A metodologia adotada para a elaboração do orçamento do referido projeto é da Caixa Econômica Federal, por meio da Planilha Múltipla, utilizando a tabela referencial de preços SINAPI e do mês de 03/2020, disponibilizada pelo órgão, além do SICRO3/DNIT e cotações em fornecedores.

Foram apresentadas as indicações básicas dos materiais e equipamentos a serem adquiridos, identificando a quantidade prevista, assim como parentadas também as especificações dos serviços a serem contratadas (indicando o material a ser utilizado, sua quantidade, processo executivo e detalhes que sirvam à instalação dos equipamentos) e da execução e da intervenção, inclusive a forma de remuneração de cada serviço a ser executado nas obras.

### 3.9. Planejamento de Licitação

Foi elaborado plano de licitação e Gestão da Obra, na forma de um ou mais pacotes técnicos, conforme orientação da fiscalização, apresentando configurações de execução das obras, de forma as intervenções constituam um conjunto lógico com funcionalidade, atendendo às possibilidades de alocação de recursos para sua execução, compreendendo localização estratégica, programação, logística de suprimentos, normas de fiscalização e outros dados julgados necessários.

## 4. ATIVIDADES TÉCNICAS EXECUTADAS

A tabela abaixo apresenta os serviços e atividades técnicas e quantidades desenvolvidas.

Item	Serviço Técnico	Atividade 1	Atividade 2	Atividade 3	Quantid.	Unid.
1	<b>Plano de trabalho para estudos, projetos e serviços de campo</b>					
1.1	Compatibilização de Projetos	Coordenação	Planejamento		1,00	un
1.2	Coordenação de Projetos	Coordenação	Planejamento		1,00	un
2.	<b>Levantamentos topográficos</b>					
2.1	Serviço topográfico Planialtimétrico	Levantamento	Des. técnico		55.740,00	m <sup>2</sup>
2.2	Geoprocessamento	Estudo	Elaboração	Execução	1,90	km <sup>2</sup>
3.	<b>Sondagem</b>					
3.1	Sondagem	Elaboração	Estudo	Laudo	40,20	m
4.	<b>Estudo de concepção e alternativas</b>					
4.1	Drenagem	Projeto	Orçamento	Estudo	2.393,00	m
4.2	Hidrografia - bacia hidrográfica	Estudo			1,90	km <sup>2</sup>
4.3	Hidrologia	Estudo			1,90	km <sup>2</sup>
4.4	Hidrologia - Modelagem hidrológica	Estudo			1,90	km <sup>2</sup>





PREFEITURA MUNICIPAL DE CRICIÚMA-SC  
Secretaria de Infraestrutura, Planejamento  
e Mobilidade Urbana



Item	Serviço Técnico	Atividade 1	Atividade 2	Atividade 3	Quantid.	Unid.
5.	Projeto básico e executivo de macrodrenagem					
5.1	Boca de lobo	Projeto	Orçamento		149,00	un
5.2	Bueiro	Projeto	Orçamento		508,00	m
5.3	Caixa de ligação	Projeto	Orçamento		26,00	un
5.4	Canal	Projeto	Estudo		2.393,00	m
5.5	Compactação de solo para fins de saneamento básico	Projeto	Orçamento		16.155,78	m <sup>3</sup>
5.6	Compactação de aterro e/ou subbase	Projeto	Orçamento		16.155,78	m <sup>3</sup>
5.7	Corte e/ou Aterro - Movimentação de Solos	Projeto	Orçamento		29.078,15	m <sup>3</sup>
5.8	Escavação em Terra	Projeto	Orçamento		29.078,15	m <sup>3</sup>
5.9	Escavação em terra para fins de saneamento básico	Projeto	Orçamento		29.078,15	m <sup>3</sup>
5.10	Escoramento	Projeto	Orçamento		14.238,85	m <sup>2</sup>
5.11	Escoramento para fins de saneamento básico	Projeto	Orçamento		14.238,85	m <sup>2</sup>
5.12	Estabilidade e contenção de taludes e encostas	Projeto	Estudo		2.393,00	m
5.13	Estrutura de concreto armado	Projeto	Orçamento		124,19	m <sup>3</sup>
5.14	Estrutura de Concreto Armado para Fins de Saneamento	Projeto	Orçamento		124,19	m <sup>3</sup>
5.15	Estrutura de Concreto Pré-Fabricado	Projeto	Orçamento		2.393,00	m
5.16	Fundação Superficial Tipo Radier	Projeto	Orçamento		215,85	m <sup>2</sup>
5.17	Geotecnia	Estudo	Orçamento		55.740,00	m <sup>2</sup>
5.18	Obras hidráulicas	Projeto	Orçamento		2.393,00	m
5.19	Poço de visita	Projeto			26,00	un
5.20	Reaterro	Dimensionamento	Orçamento		14.734,07	m <sup>3</sup>
5.21	Reaterro de solo para fins de saneamento	Projeto	Orçamento		14.734,07	m <sup>3</sup>
5.22	Rede de Águas Pluviais	Projeto			2.393,00	m
5.23	Saneamento	Projeto			2.393,00	m
5.24	Sarjeta	Projeto	Orçamento		4.786,00	m

63  
Q 7200  
B





# PREFEITURA MUNICIPAL DE CRICIÚMA-SC

Secretaria de Infraestrutura, Planejamento e Mobilidade Urbana



Item	Serviço Técnico	Atividade 1	Atividade 2	Atividade 3	Quantid.	Unid.
6.	Projeto básico e executivo do sistema viário					
6.1	Base e/ou sub base	Projeto	Orçamento		1.421,71	m³
6.2	Imprimação	Projeto	Orçamento		7.472,15	m²
6.3	Pavimentação Asfáltica	Projeto	Orçamento		7.472,15	m²
6.4	Pavimentação em Lajotas	Projeto	Orçamento		1.095,65	m²
6.5	Pavimentação em paralelepípedos	Projeto	Orçamento		35,20	m²
6.6	Pintura de ligação	Projeto	Orçamento		7.472,15	m²
6.7	Sinalização Horizontal	Projeto	Orçamento		8.603,00	m²
6.8	Sinalização Vertical	Projeto	Orçamento		8.603,00	m²
6.9	Terraplenagem	Projeto	Orçamento		8.603,00	m²
6.10	Traçado viário	Projeto	Orçamento		2.393,00	m

## 5. EQUIPE TÉCNICA

Atestamos que a equipe técnica responsável pela realização dos trabalhos é a que segue:

Nome	Formação e Reg. Profissional	Função	Serviços Técnicos e Atividades Desenvolvidas	ART (s)
Bruno Bianchin Machado	Eng. Civil CREA/SC 104540-8	Coordenação geral e elaboração de estudos e projetos	Itens 1.1, 1.2, 2.1, 2.2, 3.1, 4.1, 4.3, 4.4, 5.1, 5.2, 5.3, 5.4, 5.6, 5.7, 5.8, 5.10, 5.12, 5.13, 5.15, 5.16, 5.17, 5.18, 5.19, 5.20, 5.22, 5.23, 5.24, 6.1, 6.2, 6.3, 6.4, 6.5, 6.6, 6.7, 6.8, 6.9 e 6.10 da tabela anterior	7483504-2, 7483731-8, 7483742-3 e 7483747-4
Carlos Getulio Machado	Eng. Agrimensor CREA/SC 020252-0	Coordenação geral e elaboração de estudos e projetos	Itens 2.1, 2.2, 4.3, 5.8, 5.12, 5.19, 5.20, 5.22, 5.23, 5.24, 6.1, 6.2, 6.3, 6.4, 6.5, 6.6, 6.7, 6.8, 6.9 e 6.10 da tabela anterior	7483566-2 e 7483643-2
Felipe de Luca Sartor	Eng. Ambiental CREA/SC 141020-7	Elaboração de estudos e projetos	Itens 1.1, 2.2, 4.2, 4.3 e 4.4 da tabela anterior	7483586-7
Rodrigo da Silva Bottini	Eng. Ambiental CREA/SC 143691-5	Coordenação geral e elaboração de estudos e projetos	Itens 1.1, 1.2, 2.1, 2.2, 3.1, 4.1, 4.3, 4.4, 5.1, 5.2, 5.3, 5.6, 5.7, 5.8, 5.10, 5.12, 5.13, 5.15, 5.16, 5.17, 5.18, 5.19, 5.20, 5.22, 5.23, 5.24, 6.1, 6.2, 6.3, 6.4, 6.5, 6.7, 6.8, 6.9 e 6.10 da tabela anterior	7483605-0, 7483656-4 e 7483691-2
Renan Perraro Benetton	Eng. Sanitarista e Ambiental CREA/SC 151909-4	Elaboração de estudos e projetos	Itens 1.1, 1.2, 4.1, 4.2, 4.3, 4.4, 5.2, 5.3, 5.5, 5.9, 5.11, 5.14, 5.18, 5.19, 5.21, 5.22, 5.23 e 5.24 da tabela anterior	7483587-5 e 7483618-1

*[Handwritten signatures and initials]*



**PREFEITURA MUNICIPAL DE CRICIÚMA-SC**  
**Secretaria de Infraestrutura, Planejamento e Mobilidade Urbana**



**6. CONCLUSÃO**

Em firmeza do que, **Katia Maria Smielevski Gomes**, Secretária de Infraestrutura, Planejamento e Mobilidade urbana, e **Roberto Luiz Burigo**, Engenheiro Sanitarista e Ambiental da Secretaria de Infraestrutura, Planejamento e Mobilidade Urbana e fiscal do contrato, lavramos a presente que encerramos e assinamos.

Criciúma/SC, 28 de outubro de 2020.

**Katia Maria Smielevski Gomes**  
Engenheira Agrimensora  
CREA/SC nº 023267-7  
Secretária

**Roberto Luiz Burigo**  
Engenheiro Sanitarista e Ambiental  
CREA/SC nº 022083-0  
Fiscal do Contrato

Registro realizado eletronicamente, para afeirar acesse o código QR impresso na CAT vinculada ou diretamente no sítio: [http://www.crea-sc.org.br/creaem/validacao\\_acervo.php](http://www.crea-sc.org.br/creaem/validacao_acervo.php), informando o número da Certidão de Registro e Técnico e sua data de emissão.

Registro realizado a partir do protocolo nº 72000091379 CAT nº 252020123698 de 17/11/2020, página 12 de 12



B





**Certidão de Acervo Técnico - CAT**  
Resolução nº 1.025, de 20 de outubro de 2009

**CREA-SC**

CAT COM REGISTRO DE ATESTADO.  
**252020124058**  
Atividade concluída

Conselho Regional de Engenharia e Agronomia de Santa Catarina

CERTIFICAMOS, em cumprimento ao disposto na Resolução nº 1.025, de 30 de outubro de 2009 do Confea, que consta dos assentamentos deste Conselho Regional de Engenharia e Agronomia de Santa Catarina - CREA-SC, o Acervo Técnico do(a) profissional e Anotação(ões) de Responsabilidade Técnica-ART abaixo descritos:

Profissional.: **BRUNO BIANCHIN MACHADO**

Registro.....: SC S1 104540-8

C.P.F.....: 066.693.759-13

Data Nasc....: 14/08/1988

Títulos.....: ENGENHEIRO CIVIL

DIPLOMADO EM 17/12/2010 PELO(A)

UNIVERSIDADE DO EXTREMO SUL CATARINENSE

CRICIUMA - SC

•ART 7398498-0

Empresa.....: CGM ENGENHARIA E TOPOGRAFIA LTDA ME

Proprietário.: PREFEITURA MUNICIPAL DE CRICIUMA SC

Endereço Obra: DIVERSAS RUAS DO BAIRRO BUENOS AIRES SN

Bairro.....: BUENOS AIRES

88800 - CRICIUMA - SC

Registrada em: 05/06/2020

Baixada em.. 01/12/2020

Período (Previsto) - Início: 04/05/2020 Término.....: 10/06/2020

Autoria: EQUIPE

Profissional: 104540-8 BRUNO BIANCHIN MACHADO

Tipo...: NORMAL

COORDENACAO

PLANEJAMENTO

COORDENACAO DE PROJETOS

Dimensão do Trabalho ...: 1,00 UNIDADE(S)

COMPATIBILIZACAO DE PROJETOS

Dimensão do Trabalho ...: 1,00 UNIDADE(S)

LEVANTAMENTO

DESENHO TECNICO

SERVICO TOPOGRAFICO PLANIALTIMETRICO

Dimensão do Trabalho ...: 98.335,44 METRO(S) QUADRADO(S)

MEMORIAL DESCRITIVO

LAUDO

SERVICO TOPOGRAFICO PLANIALTIMETRICO

Dimensão do Trabalho ...: 98.335,44 METRO(S) QUADRADO(S)

EXECUCAO

LEVANTAMENTO

SONDAGEM

Dimensão do Trabalho ...: 17,00 UNIDADE(S)

ENSAIO

LAUDO

SONDAGEM

Dimensão do Trabalho ...: 17,00 UNIDADE(S)

ESTUDO

LEVANTAMENTO



Registro realizado eletronicamente, para aferir acesso o código QR impresso na CAT vinculada ou diretamente no site: [https://www.crea-sc.org/gerarqr/valcertidao\\_acervo.php](https://www.crea-sc.org/gerarqr/valcertidao_acervo.php), informando o número da Certidão de Acervo Técnico e o número de emissão.

Registro realizado a partir do protocolo nº 72000094933 CAT nº 252020124058 de 02/12/2020 página 1 de 46

**CREA-SC**  
Conselho Regional de Engenharia e Agronomia de Santa Catarina





**Certidão de Acervo Técnico - CAT**  
Resolução nº 1.025, de 20 de outubro de 2009

**CREA-SC**

CAT COM REGISTRO DE ATESTADO

**252020124058**

Atividade concluída

GEOTECNIA		
Dimensão do Trabalho ...	98.335,44 METRO (S)	QUADRADO (S)
LAUDO		
MEMORIAL DESCRITIVO		
GEOTECNIA		
Dimensão do Trabalho ...	98.335,44 METRO (S)	QUADRADO (S)
ELABORACAO		
PROJETO		
TRACADO VIARIO - PROJETO GEOMETRICO		
Dimensão do Trabalho ...	3.277,85 METRO (S)	
DESENHO TECNICO		
DIMENSIONAMENTO		
TRACADO VIARIO - PROJETO GEOMETRICO		
Dimensão do Trabalho ...	3.277,85 METRO (S)	
PROJETO		
ESTUDO DE VIABILIDADE TEC		
PAVIMENTACAO ASFALTICA		
Dimensão do Trabalho ...	6.222,56 METRO (S)	QUADRADO (S)
ESPECIFICACAO		
ORCAMENTO		
PAVIMENTACAO ASFALTICA		
Dimensão do Trabalho ...	6.222,56 METRO (S)	QUADRADO (S)
PROJETO		
ESTUDO DE VIABILIDADE TEC		
PAVIMENTACAO EM LAJOTAS		
Dimensão do Trabalho ...	16.722,38 METRO (S)	QUADRADO (S)
ESPECIFICACAO		
ORCAMENTO		
PAVIMENTACAO EM LAJOTAS		
Dimensão do Trabalho ...	16.722,38 METRO (S)	QUADRADO (S)
PROJETO		
ESTUDO		
BASE E/OU SUB-BASE		
Dimensão do Trabalho ...	22.944,94 METRO (S)	QUADRADO (S)
ORCAMENTO		
BASE E/OU SUB-BASE		
Dimensão do Trabalho ...	22.944,94 METRO (S)	QUADRADO (S)
PROJETO		
ESTUDO DE VIABILIDADE TEC		
COMPACTACAO DE ATERRO E/OU DE BASE		
Dimensão do Trabalho ...	22.944,94 METRO (S)	QUADRADO (S)
ORCAMENTO		
COMPACTACAO DE ATERRO E/OU DE BASE		
Dimensão do Trabalho ...	22.944,94 METRO (S)	QUADRADO (S)
PROJETO		
ESPECIFICACAO		
CORTE E/OU ATERRO - MOVIMENTACAO DE SOLOS		
Dimensão do Trabalho ...	6.415,00 METRO (S)	CUBICO (S)
ORCAMENTO		



Registro realizado eletronicamente, para aferir acesso o QR impresso na CAT vinciada ou diretamto no sítio: [https://www.crea-sc.org/creanet/valcertidao\\_acervo.php](https://www.crea-sc.org/creanet/valcertidao_acervo.php), informando o número da Certidão de Acervo Técnico e sua data de emissão.

Registro realizado a partir do protocolo nº 72000094933 CAT nº 252020124058 de 02/12/2020, página 2 de 46

**CREA-SC**  
Conselho Regional de Engenharia e Agronomia de Santa Catarina



**Certidão de Acervo Técnico - CAT**  
Resolução nº 1.025, de 20 de outubro de 2009

**CREA-SC**

CAT COM REGISTRO DE ATESTADO  
**252020124058**  
Atividade concluída

CORTE E/OU ATERRO - MOVIMENTACAO DE SOLOS  
Dimensão do Trabalho ... 6.415,00 METRO(S) CUBICO(S)

PROJETO

ESTUDO DE VIABILIDADE TEC

ACESSO VIARIO

Dimensão do Trabalho ... 1,00 UNIDADE(S)

ORCAMENTO

ACESSO VIARIO

Dimensão do Trabalho ... 1,00 UNIDADE(S)

COORDENACAO LEVANTAMENTOS ESTUDOS E PROJETO DE PAVIMENTACAO ASFALTICA E BLOCOS DE CONCRETO INTERTRAVADOS DE 11 VIAS NO BAIRRO BUENOS AIRES CONTRATO 112 PMC 2020



**•ART 7398501-7**

Empresa.....: CGM ENGENHARIA E TOPOGRAFIA LTDA ME

Proprietário.: PREFEITURA MUNICIPAL DE CRICIUMA SC

Endereço Obra: DIVERSAS RUAS DO BAIRRO BUENOS AIRES SN

Bairro..... BUENOS AIRES

88800 - CRICIUMA

- SC

Registrada em: 05/06/2020

Baixada em.. 01/12/2020

Período (Previsto) - Início: 04/05/2020 Término.....: 10/06/2020

Autoria: EQUIPE

Profissional: 104540-8 BRUNO BIANCHIN MACHADO

Tipo...: COMPLEMENTAÇÃO VINCULADA A ART: 7398498-0

Profissional: 104540-8 BRUNO BIANCHIN MACHADO

PROJETO

ESTUDO

SINALIZACAO VIARIA HORIZONTAL

Dimensão do Trabalho ... 3.277,85 METRO(S)

ORCAMENTO

SINALIZACAO VIARIA HORIZONTAL

Dimensão do Trabalho ... 3.277,85 METRO(S)

PROJETO

ESTUDO

SINALIZACAO VIARIA VERTICAL

Dimensão do Trabalho ... 3.277,85 METRO(S)

ORCAMENTO

SINALIZACAO VIARIA VERTICAL

Dimensão do Trabalho ... 3.277,85 METRO(S)

PROJETO

ESTUDO

PINTURA DE LIGACAO

Dimensão do Trabalho ... 22.944,94 METRO(S) QUADRADO(S)

ORCAMENTO

PINTURA DE LIGACAO

Dimensão do Trabalho ... 22.944,94 METRO(S) QUADRADO(S)

PROJETO

ESTUDO

IMPRIMACAO

*Handwritten signatures and initials in blue ink.*

Registro realizado eletronicamente, para obter acesso o QR impresso na CAT vinculado ou diretamente no site: https://www.crea-sc.org.br/creanet/valcertidao\_acervo.php, informando o número da Certidão de Acervo Técnico e sua data de emissão.

Registro realizado a partir do protocolo nº 72000094933 CAT nº 252020124058 de 02/12/2020, página 3 de 46

**CREA-SC**  
Conselho Regional de Engenharia e Agronomia de Santa Catarina



**Certidão de Acervo Técnico - CAT**  
Resolução nº 1.025, de 20 de outubro de 2009

**CREA-SC**

CAT COM REGISTRO DE ATESTADO  
**252020124058**  
Atividade concluída

Dimensão do Trabalho ... 22.944,94 METRO(S) QUADRADO(S)

ORCAMENTO

IMPRIMACAO

Dimensão do Trabalho ... 22.944,94 METRO(S) QUADRADO(S)

PROJETO

ESTUDO DE VIABILIDADE TEC

INTERSECOES DE VIAS

Dimensão do Trabalho ... 16,00 UNIDADE(S)

ESPECIFICACAO

ORCAMENTO

INTERSECOES DE VIAS

Dimensão do Trabalho ... 16,00 UNIDADE(S)

ELABORACAO

DESENHO TECNICO

PROJETO URBANISTICO

Dimensão do Trabalho ... 3.277,85 METRO(S)

MEMORIAL DESCRITIVO

ORCAMENTO

PROJETO URBANISTICO

Dimensão do Trabalho ... 3.277,85 METRO(S)

PROJETO

ESTUDO DE VIABILIDADE TEC

ARRUAMENTO

Dimensão do Trabalho ... 3.277,85 METRO(S)

ORCAMENTO

ARRUAMENTO

Dimensão do Trabalho ... 3.277,85 METRO(S)

PROJETO

ESPECIFICACAO

MEIO FIO

Dimensão do Trabalho ... 6.555,70 METRO(S)

ORCAMENTO

MEIO FIO

Dimensão do Trabalho ... 6.555,70 METRO(S)

ESTUDO

PROJETO

TRAFEGO

Dimensão do Trabalho ... 1,00 UNIDADE(S)

MEMORIAL DESCRITIVO

LEVANTAMENTO

TRAFEGO

Dimensão do Trabalho ... 1,00 UNIDADE(S)

PROJETO

REMOCAO DE SOLO

Dimensão do Trabalho ... 2.304,00 METRO(S) CUBICO(S)

COORDENACAO LEVANTAMENTOS ESTUDOS E PROJETO DE PAVIMENTACAO ASFALTICA E BLOCOS DE CONCRETO INTERTRAVADOS DE 11 VIAS NO BAIRRO BUENOS AIRES CONTRATO 112 PMC 2020



Registro realizado eletronicamente, para aferir acesso o QR impresso na CAT vinculado ou direcionamento no site: [https://www.crea-sc.org/creanet/valcertidao\\_acervo.php](https://www.crea-sc.org/creanet/valcertidao_acervo.php), informando o número da Certidão de Acervo Técnico e sua data de emissão.

Registro realizado a partir do protocolo nº 72000094933 CAT nº 252020124058 de 02/12/2020, página 4 de 46







**Certidão de Acervo Técnico - CAT**  
Resolução nº 1.025, de 20 de outubro de 2009

**CREA-SC**

CAT COM REGISTRO DE ATESTADO  
**252020124058**  
Atividade concluída

Conselho Regional de Engenharia e Agronomia de Santa Catarina



•ART 7437707-1

Empresa.....: CGM ENGENHARIA E TOPOGRAFIA LTDA ME  
Proprietário.: PREFEITURA MUNICIPAL DE CRICIUMA SC  
Endereço Obra: RUA JOSE GIASSI SN  
Bairro..... QUARTA LINHA  
88800 - CRICIUMA - SC

Registrada em: 13/07/2020 Baixada em.. 01/12/2020  
Período (Previsto) - Início: 25/05/2020 Término.....: 20/07/2020  
Autoria: EQUIPE

Profissional: 104540-8 BRUNO BIANCHIN MACHADO

Tipo...: NORMAL

COORDENACAO

PLANEJAMENTO

COORDENACAO DE PROJETOS

Dimensão do Trabalho ... 1,00 UNIDADE(S)

COMPATIBILIZACAO DE PROJETOS

Dimensão do Trabalho ... 1,00 UNIDADE(S)

PROJETO

ESTUDO DE VIABILIDADE TEC

ACESSO VIARIO

Dimensão do Trabalho ... 1,00 UNIDADE(S)

ORCAMENTO

ACESSO VIARIO

Dimensão do Trabalho ... 1,00 UNIDADE(S)

LEVANTAMENTO

DESENHO TECNICO

SERVICO TOPOGRAFICO PLANIALTIMETRICO

Dimensão do Trabalho ... 123.600,00 METRO(S) QUADRADO(S)

MEMORIAL DESCRITIVO

LAUDO

SERVICO TOPOGRAFICO PLANIALTIMETRICO

Dimensão do Trabalho ... 123.600,00 METRO(S) QUADRADO(S)

EXECUCAO

LEVANTAMENTO

SONDAGEM

Dimensão do Trabalho ... 12,00 UNIDADE(S)

ENSAIO

LAUDO

SONDAGEM

Dimensão do Trabalho ... 12,00 UNIDADE(S)

ELABORACAO

PROJETO

TRACADO VIARIO - PROJETO GEOMETRICO

Dimensão do Trabalho ... 3.320,00 METRO(S)

DESENHO TECNICO

DIMENSIONAMENTO

TRACADO VIARIO - PROJETO GEOMETRICO

*Handwritten signatures and initials in blue ink.*

Registro realizado eletronicamente, para aferir acesso o QR impresso na CAT vinculada ou diretamente no site: https://www.crea-sc.org/creanet/valcertidao\_acervo.php, informando o número da Certidão de Acervo Técnico e sua data de emissão.

Registro realizado a partir do protocolo nº 72000094933 CAT nº 252020124058 de 02/12/2020, página 5 de 46



*B*



**Certidão de Acervo Técnico - CAT**  
Resolução nº 1.025, de 20 de outubro de 2009

**CREA-SC**

CAT COM REGISTRO DE ATESTADO  
**252020124058**  
Atividade concluída

Dimensão do Trabalho ... 3.320,00 METRO(S)

ESTUDO

LEVANTAMENTO

    GEOTECNIA

        Dimensão do Trabalho ... 123.600,00 METRO(S) QUADRADO(S)

LAUDO

MEMORIAL DESCRITIVO

    GEOTECNIA

        Dimensão do Trabalho ... 123.600,00 METRO(S) QUADRADO(S)

PROJETO

ESTUDO DE VIABILIDADE TEC

    PAVIMENTACAO ASFALTICA

        Dimensão do Trabalho ... 51.000,00 METRO(S) QUADRADO(S)

ESPECIFICACAO

ORCAMENTO

    PAVIMENTACAO ASFALTICA

        Dimensão do Trabalho ... 51.000,00 METRO(S) QUADRADO(S)

PROJETO

ESTUDO

    BASE E/OU SUB-BASE

        Dimensão do Trabalho ... 51.000,00 METRO(S) QUADRADO(S)

ORCAMENTO

    BASE E/OU SUB-BASE

        Dimensão do Trabalho ... 51.000,00 METRO(S) QUADRADO(S)

PROJETO

ESTUDO DE VIABILIDADE TEC

    COMPACTACAO DE ATERRO E/OU DE BASE

        Dimensão do Trabalho ... 51.000,00 METRO(S) QUADRADO(S)

ORCAMENTO

    COMPACTACAO DE ATERRO E/OU DE BASE

        Dimensão do Trabalho ... 51.000,00 METRO(S) QUADRADO(S)

PROJETO

ESPECIFICACAO

    CORTE E/OU ATERRO - MOVIMENTACAO DE SOLOS

        Dimensão do Trabalho ... 23.500,00 METRO(S) CUBICO(S)

ORCAMENTO

    CORTE E/OU ATERRO - MOVIMENTACAO DE SOLOS

        Dimensão do Trabalho ... 23.500,00 METRO(S) CUBICO(S)

PROJETO

EST VIAB TEC E ECONOMICA

    RODOVIA


        Dimensão do Trabalho ... 3.320,00 METRO(S)

ORCAMENTO

DESENHO TECNICO

    RODOVIA

        Dimensão do Trabalho ... 3.320,00 METRO(S)



Registro realizado eletronicamente, para aferir acesso o QR impresso na CAT vinculada ou diretamente no site: [https://www.crea-sc.org.br/crea/validacao\\_certificacao\\_acervo.php](https://www.crea-sc.org.br/crea/validacao_certificacao_acervo.php), informando o número da Certidão de Acervo Técnico e sua data de emissão.

Registro realizado a partir do protocolo nº 72000094933 CAT nº 252020124058 de 02/12/2020, página 6 de 46



*[Handwritten signatures and initials in blue ink]*

*[Handwritten mark]*



**Certidão de Acervo Técnico - CAT**  
Resolução nº 1.025, de 20 de outubro de 2009

**CREA-SC**

CAT COM REGISTRO DE ATESTADOC  
**252020124058**  
Atividade concluída

Conselho Regional de Engenharia e Agronomia de Santa Catarina

COORDENACAO LEVANTAMENTOS ESTUDOS E PROJETO DE PAVIMENTACAO ASFALTICA E  
COMPLEMENTARES DA RUA JOSE GIASSI CONTRATO 112 PMC 2020

•ART 7437714-4

Empresa.....: CGM ENGENHARIA E TOPOGRAFIA LTDA ME  
Proprietário.: PREFEITURA MUNICIPAL DE CRICIUMA SC  
Endereço Obra: RUA JOSE GIASSI SN  
Bairro..... QUARTA LINHA  
88800 - CRICIUMA - SC



Registrada em: 13/07/2020 Baixada em.. 01/12/2020  
Período (Previsto) - Início: 25/05/2020 Término.....: 20/07/2020  
Autoria: EQUIPE

Profissional: 104540-8 BRUNO BIANCHIN MACHADO

Tipo...: COMPLEMENTAÇÃO VINCULADA A ART: 7437707-1

Profissional: 104540-8 BRUNO BIANCHIN MACHADO

PROJETO

ESTUDO

SINALIZACAO VIARIA HORIZONTAL

Dimensão do Trabalho ... 4.120,00 METRO(S)

ORCAMENTO

SINALIZACAO VIARIA HORIZONTAL

Dimensão do Trabalho ... 4.120,00 METRO(S)

PROJETO

ESTUDO

SINALIZACAO VIARIA VERTICAL

Dimensão do Trabalho ... 4.120,00 METRO(S)

ORCAMENTO

SINALIZACAO VIARIA VERTICAL

Dimensão do Trabalho ... 4.120,00 METRO(S)

PROJETO

ESTUDO

PINTURA DE LIGACAO

Dimensão do Trabalho ... 51.000,00 METRO(S) QUADRADO(S)

ORCAMENTO

PINTURA DE LIGACAO

Dimensão do Trabalho ... 51.000,00 METRO(S) QUADRADO(S)

PROJETO

ESTUDO

IMPRIMACAO

Dimensão do Trabalho ... 51.000,00 METRO(S)

ORCAMENTO

IMPRIMACAO

Dimensão do Trabalho ... 51.000,00 METRO(S)

PROJETO

ESTUDO DE VIABILIDADE TEC

INTERSECOES DE VIAS

Dimensão do Trabalho ... 2,00 UNIDADE(S)

ESPECIFICACAO

ORCAMENTO

INTERSECOES DE VIAS

Registro realizado eletronicamente, para aterir acesso o QR impresso na CAT vinculado ou diretamente no site: [https://www.crea-sc.org.br/creanet/valcertidao\\_acervo.php](https://www.crea-sc.org.br/creanet/valcertidao_acervo.php), informando o número da Certidão de Acervo Técnico e sua data de emissão.

Registro realizado a partir do protocolo nº 72000094933 CAT nº 252020124058 de 02/12/2020, página 7 de 46








**Certidão de Acervo Técnico - CAT**  
Resolução nº 1.025, de 20 de outubro de 2009

**CREA-SC**

CAT COM REGISTRO DE ATESTADO  
**252020124058**  
Atividade concluída

Dimensão do Trabalho ...	2,00 UNIDADE(S)
ELABORACAO	
DESENHO TECNICO	
PROJETO URBANISTICO	
Dimensão do Trabalho ...	4.120,00 METRO(S)
MEMORIAL DESCRITIVO	
PROJETO URBANISTICO	
Dimensão do Trabalho ...	4.120,00 METRO(S)
PROJETO	
ESTUDO DE VIABILIDADE TEC	
ARRUAMENTO	
Dimensão do Trabalho ...	3.320,00 METRO(S)
ORCAMENTO	
ARRUAMENTO	
Dimensão do Trabalho ...	3.320,00 METRO(S)
PROJETO	
ESPECIFICACAO	
MEIO FIO	
Dimensão do Trabalho ...	1.600,00 METRO(S)
ORCAMENTO	
MEIO FIO	
Dimensão do Trabalho ...	1.600,00 METRO(S)
ESTUDO	
PROJETO	
TRAFEGO	
Dimensão do Trabalho ...	1,00 UNIDADE(S)
MEMORIAL DESCRITIVO	
LEVANTAMENTO	
TRAFEGO	
Dimensão do Trabalho ...	1,00 UNIDADE(S)
PROJETO	
REMOCAO DE SOLO	
Dimensão do Trabalho ...	2.700,00 METRO(S) CUBICO(S)
PROJETO	
ESTUDO	
PASSEIO	
Dimensão do Trabalho ...	3.280,00 METRO(S) QUADRADO(S)
ESPECIFICACAO	
ORCAMENTO	
PASSEIO	
Dimensão do Trabalho ...	3.280,00 METRO(S) QUADRADO(S)
PROJETO	
ESTUDO	
SINALIZACAO TATIL	
Dimensão do Trabalho ...	1.360,00 METRO(S)
ORCAMENTO	
SINALIZACAO TATIL	
Dimensão do Trabalho ...	1.360,00 METRO(S)



Handwritten signature and initials in blue ink.





**Certidão de Acervo Técnico - CAT**  
 Resolução nº 1.025, de 20 de outubro de 2009  
 Conselho Regional de Engenharia e Agronomia de Santa Catarina

**CREA-SC**

CAT COM REGISTRO DE ATESTADO.  
**252020124058**  
 Atividade concluída

COORDENACAO LEVANTAMENTOS ESTUDOS E PROJETO DE PAVIMENTACAO ASFALTICA E COMPLEMENTARES DA RUA JOSE GIASSI CONTRATO 112 PMC 2020

•ART 7437719-5

Empresa.....: CGM ENGENHARIA E TOPOGRAFIA LTDA ME  
 Proprietário..: PREFEITURA MUNICIPAL DE CRICIUMA SC  
 Endereço Obra: RUA JOSE GIASSI SN  
 Bairro..... QUARTA LINHA  
 88800 - CRICIUMA - SC



Registrada em: 13/07/2020 Baixada em.. 01/12/2020  
 Período (Previsto) - Início: 25/05/2020 Término.....: 20/07/2020  
 Autoria: EQUIPE

Profissional: 104540-8 BRUNO BIANCHIN MACHADO  
 Tipo...: COMPLEMENTAÇÃO VINCULADA A ART: 7437707-1  
 Profissional: 104540-8 BRUNO BIANCHIN MACHADO

PROJETO  
 ESTUDO

CALCADA DE CONCRETO

Dimensão do Trabalho ... 3.280,00 METRO(S) QUADRADO(S)

ESPECIFICACAO

ORCAMENTO

CALCADA DE CONCRETO

Dimensão do Trabalho ... 3.280,00 METRO(S) QUADRADO(S)

PROJETO

ESTUDO

BUEIRO

Dimensão do Trabalho ... 247,00 METRO(S)

ORCAMENTO

BUEIRO

Dimensão do Trabalho ... 247,00 METRO(S)

PROJETO

ESTUDO

SARJETA

Dimensão do Trabalho ... 6.409,00 METRO(S)

ORCAMENTO

SARJETA

Dimensão do Trabalho ... 6.409,00 METRO(S)

PROJETO

ESTUDO

DRENO

Dimensão do Trabalho ... 2.603,00 METRO(S)

ORCAMENTO

DRENO

Dimensão do Trabalho ... 2.603,00 METRO(S)

PROJETO

ESTUDO

CAIXA COLETORA

Dimensão do Trabalho ... 14,00 UNIDADE(S)

ORCAMENTO

CAIXA COLETORA

*Handwritten signatures and initials:*  
 [Signature]  
 [Signature]  
 [Signature]

Registro realizado eletronicamente, para afeirar o acesso ao CAT vinculado ou direcionamento no site: https://www.crea-sc.org.br/area/validacao\_acervo.php, informando o número da Certidão de Acervo Técnico e sua data de emissão.  
 Registro realizado a partir do protocolo nº 72000094933 CAT nº 252020124058 de 02/12/2020, página 9 de 46



*Handwritten mark*



**Certidão de Acervo Técnico - CAT**  
 Resolução nº 1.025, de 20 de outubro de 2009  
 Conselho Regional de Engenharia e Agronomia de Santa Catarina

**CREA-SC**

CAT COM REGISTRO DE ATESTADO.  
**252020124058**  
 Atividade concluída



Dimensão do Trabalho ...	14,00 UNIDADE(S)
PROJETO	
ESTUDO	
BOCA DE LOBO E/OU DE BUEIRO	
Dimensão do Trabalho ...	23,00 UNIDADE(S)
ORCAMENTO	
BOCA DE LOBO E/OU DE BUEIRO	
Dimensão do Trabalho ...	23,00 UNIDADE(S)
ESTUDO	
HIDROLOGIA	
Dimensão do Trabalho ...	2,80 QUILOMETRO(S) QUADRADO(S)
PROJETO	
ESTUDO	
DESCIDA D'AGUA	
Dimensão do Trabalho ...	30,00 METRO(S)
ORCAMENTO	
DESCIDA D'AGUA	
Dimensão do Trabalho ...	30,00 METRO(S)
PROJETO	
ESTUDO	
CERCA	
Dimensão do Trabalho ...	5.036,00 METRO(S)
ORCAMENTO	
CERCA	
Dimensão do Trabalho ...	5.036,00 METRO(S)
PROJETO	
ESTUDO	
TRAVESSIA	
Dimensão do Trabalho ...	174,00 METRO(S)
ORCAMENTO	
TRAVESSIA	
Dimensão do Trabalho ...	174,00 METRO(S)
PROJETO	
ESTUDO	
DEFENSA	
Dimensão do Trabalho ...	1.318,00 METRO(S)
ORCAMENTO	
ESPECIFICACAO	
DEFENSA	
Dimensão do Trabalho ...	1.318,00 METRO(S)
PROJETO	
ESTUDO DE VIABILIDADE TEC	
TERRAPLENAGEM	
Dimensão do Trabalho ...	51.000,00 METRO(S) QUADRADO(S)
ORCAMENTO	
TERRAPLENAGEM	
Dimensão do Trabalho ...	51.000,00 METRO(S) QUADRADO(S)

*[Handwritten signatures and initials in blue ink]*

Registro realizado eletronicamente, para aferir acesso o QR impresso na CAT vinculada ou diretamente no sítio: [https://www.crea-sc.org/panel/valcertidao\\_acervo.php](https://www.crea-sc.org/panel/valcertidao_acervo.php), informando o número da Certidão de Acervo Técnico e sua data de emissão.

Registro realizado a partir do protocolo nº 72000094933 CAT nº 252020124058 de 02/12/2020, página 10 de 46



*[Handwritten mark]*





**Certidão de Acervo Técnico - CAT**  
Resolução nº 1.025, de 20 de outubro de 2009

**CREA-SC**

CAT COM REGISTRO DE ATESTADO.  
**252020124058**  
Atividade concluída

Conselho Regional de Engenharia e Agronomia de Santa Catarina

COORDENACAO LEVANTAMENTOS ESTUDOS E PROJETO DE PAVIMENTACAO ASFALTICA E COMPLEMENTARES DA RUA JOSE GIASSI CONTRATO 112 PMC 2020

•ART 7461232-0

Empresa.....: CGM ENGENHARIA E TOPOGRAFIA LTDA ME  
Proprietário.: PREFEITURA MUNICIPAL DE CRICIUMA SC  
Endereço Obra: DIVERSAS RUAS SN  
Bairro..... RENASCER  
88800 - CRICIUMA - SC



Registrada em: 04/08/2020 Baixada em.. 01/12/2020  
Período (Previsto) - Início: 25/06/2020 Término.....: 15/08/2020  
Autoria: INDIVIDUAL  
Tipo...: NORMAL

COORDENACAO  
PLANEJAMENTO

COORDENACAO DE PROJETOS  
Dimensão do Trabalho ..: 1,00 UNIDADE(S)  
COMPATIBILIZACAO DE PROJETOS  
Dimensão do Trabalho ..: 1,00 UNIDADE(S)

PROJETO

ESTUDO DE VIABILIDADE TEC

ACESSO VIARIO  
Dimensão do Trabalho ..: 2,00 UNIDADE(S)

ORCAMENTO

ACESSO VIARIO  
Dimensão do Trabalho ..: 2,00 UNIDADE(S)

LEVANTAMENTO

DESENHO TECNICO

SERVICO TOPOGRAFICO PLANIALTIMETRICO  
Dimensão do Trabalho ..: 62.026,80 METRO(S) QUADRADO(S)

MEMORIAL DESCRITIVO

LAUDO

SERVICO TOPOGRAFICO PLANIALTIMETRICO  
Dimensão do Trabalho ..: 62.026,80 METRO(S) QUADRADO(S)

EXECUCAO

LEVANTAMENTO

SONDAGEM  
Dimensão do Trabalho ..: 10,00 UNIDADE(S)

ENSAIO

LAUDO

SONDAGEM  
Dimensão do Trabalho ..: 10,00 UNIDADE(S)

ELABORACAO

PROJETO

TRACADO VIARIO - PROJETO GEOMETRICO  
Dimensão do Trabalho ..: 2.067,56 METRO(S)

DESENHO TECNICO

DIMENSIONAMENTO

TRACADO VIARIO - PROJETO GEOMETRICO  
Dimensão do Trabalho ..: 2.067,56 METRO(S)

*Handwritten signatures and initials in blue ink.*

Registro realizado eletronicamente, para aferir acesso o código QR impresso na CAT vinculada ou direitamento no site: [https://www.crea-sc.org.br/portal/valcertidao\\_acervo.php](https://www.crea-sc.org.br/portal/valcertidao_acervo.php), informando o número da Certidão de Acervo Técnico e sua data de emissão.

Registro realizado a partir do protocolo nº 72000094933 CAT nº 252020124058 de 02/12/2020, página 11 de 46



*Handwritten mark*



**Certidão de Acervo Técnico - CAT**  
Resolução nº 1.025, de 20 de outubro de 2009

**CREA-SC**

CAT COM REGISTRO DE ATESTADO.

**252020124058**

Atividade concluída

ESTUDO

LEVANTAMENTO

GEOTECNIA

Dimensão do Trabalho ... 62.026,80 METRO(S) QUADRADO(S)

LAUDO

MEMORIAL DESCRITIVO

GEOTECNIA

Dimensão do Trabalho ... 62.026,80 METRO(S) QUADRADO(S)

PROJETO

ESTUDO DE VIABILIDADE TEC

PAVIMENTACAO ASFALTICA

Dimensão do Trabalho ... 16.540,48 METRO(S) QUADRADO(S)

ESPECIFICACAO

ORCAMENTO

PAVIMENTACAO ASFALTICA

Dimensão do Trabalho ... 16.540,48 METRO(S) QUADRADO(S)

PROJETO

ESTUDO

BASE E/OU SUB-BASE

Dimensão do Trabalho ... 16.540,48 METRO(S) QUADRADO(S)

ORCAMENTO

BASE E/OU SUB-BASE

Dimensão do Trabalho ... 16.540,48 METRO(S) QUADRADO(S)

PROJETO

ESTUDO DE VIABILIDADE TEC

COMPACTACAO DE ATERRO E/OU DE BASE

Dimensão do Trabalho ... 16.540,48 METRO(S) QUADRADO(S)

ORCAMENTO

COMPACTACAO DE ATERRO E/OU DE BASE

Dimensão do Trabalho ... 16.540,48 METRO(S) QUADRADO(S)

PROJETO

ESPECIFICACAO

CORTE E/OU ATERRO - MOVIMENTACAO DE SOLOS

Dimensão do Trabalho ... 4.910,00 METRO(S) CUBICO(S)

ORCAMENTO

CORTE E/OU ATERRO - MOVIMENTACAO DE SOLOS

Dimensão do Trabalho ... 4.910,00 METRO(S) CUBICO(S)

PROJETO

EST VIAB TEC E ECONOMICA

RODOVIA

Dimensão do Trabalho ... 2.067,56 METRO(S)

ORCAMENTO

DESENHO TECNICO

RODOVIA

Dimensão do Trabalho ... 2.067,56 METRO(S)

COORDENACAO LEVANTAMENTOS ESTUDOS E PROJETO DE PAVIMENTACAO ASFALTICA E COMPLEMENTARES DE 10 RUAS NOS BAIROS RENASCER E SAO JOAO CONTRATO 112 PMC 2020



*[Handwritten signatures and initials in blue ink]*

Registro realizado eletronicamente, para afeirar acesse o código QR impresso na CAT vinculada ou diretamente no site: [https://www.crea-sc.org.br/creanet/valcertidao\\_acervo.php](https://www.crea-sc.org.br/creanet/valcertidao_acervo.php), informando o número da Certidão de Acervo Técnico e a data de emissão.

Registro realizado a partir do protocolo nº 72000094933 CAT nº 252020124058 de 02/12/2020 página 12 de 46





**Certidão de Acervo Técnico - CAT**  
Resolução nº 1.025, de 20 de outubro de 2009

Conselho Regional de Engenharia e Agronomia de Santa Catarina

**CREA-SC**

CAT COM REGISTRO DE ATESTADO

**252020124058**

Atividade concluída



•ART 7461257-5

Empresa.....: CGM ENGENHARIA E TOPOGRAFIA LTDA ME  
Proprietário.: PREFEITURA MUNICIPAL DE CRICIUMA SC  
Endereço Obra: DIVERSAS RUAS SN  
Bairro..... RENASCER  
88800 - CRICIUMA - SC

Registrada em: 04/08/2020 Baixada em.. 01/12/2020  
Período (Previsto) - Início: 25/06/2020 Término.....: 15/08/2020  
Autoria: INDIVIDUAL  
Tipo...: COMPLEMENTAÇÃO VINCULADA A ART: 7461232-0  
Profissional: 104540-8 BRUNO BIANCHIN MACHADO

PROJETO

ESTUDO

SINALIZACAO VIARIA HORIZONTAL

Dimensão do Trabalho ... 2.067,56 METRO(S)

ORCAMENTO

SINALIZACAO VIARIA HORIZONTAL

Dimensão do Trabalho ... 2.067,56 METRO(S)

PROJETO

ESTUDO

SINALIZACAO VIARIA VERTICAL

Dimensão do Trabalho ... 2.067,56 METRO(S)

ORCAMENTO

SINALIZACAO VIARIA VERTICAL

Dimensão do Trabalho ... 2.067,56 METRO(S)

PROJETO

ESTUDO

PINTURA DE LIGACAO

Dimensão do Trabalho ... 16.540,48 METRO(S) QUADRADO(S)

ORCAMENTO

PINTURA DE LIGACAO

Dimensão do Trabalho ... 16.540,48 METRO(S) QUADRADO(S)

PROJETO

ESTUDO

IMPRIMACAO

Dimensão do Trabalho ... 16.540,48 METRO(S) QUADRADO(S)

ORCAMENTO

IMPRIMACAO

Dimensão do Trabalho ... 16.540,48 METRO(S) QUADRADO(S)

PROJETO

ESTUDO DE VIABILIDADE TEC

INTERSECOES DE VIAS

Dimensão do Trabalho ... 20,00 UNIDADE(S)

ESPECIFICACAO

ORCAMENTO

INTERSECOES DE VIAS

Dimensão do Trabalho ... 20,00 UNIDADE(S)

Registro realizado eletronicamente, para aferir acesso o QR impresso na CAT vinculado ou direcionamento no site: [https://www.crea-sc.org.br/crea-net/validacao\\_acervo.php](https://www.crea-sc.org.br/crea-net/validacao_acervo.php), informando o número da Certidão de Acervo Técnico e sua data de emissão.

Registro realizado a partir do protocolo nº 72000094933 CAT nº 252020124058 de 02/12/2020, página 13 de 46







**Certidão de Acervo Técnico - CAT**  
 Resolução nº 1.025, de 20 de outubro de 2009  
 Conselho Regional de Engenharia e Agronomia de Santa Catarina

**CREA-SC**

CAT COM REGISTRO DE ATESTADO.  
**252020124058**  
 Atividade concluída



ELABORACAO

DESENHO TECNICO

PROJETO URBANISTICO

Dimensão do Trabalho ... 2.067,56 METRO(S)

MEMORIAL DESCRITIVO

PROJETO URBANISTICO

Dimensão do Trabalho ... 2.067,56 METRO(S)

PROJETO

ESTUDO DE VIABILIDADE TEC

ARRUAMENTO

Dimensão do Trabalho ... 2.067,56 METRO(S)

ORCAMENTO

ARRUAMENTO

Dimensão do Trabalho ... 2.067,56 METRO(S)

PROJETO

ESPECIFICACAO

MEIO FIO

Dimensão do Trabalho ... 4.450,00 METRO(S)

ORCAMENTO

MEIO FIO

Dimensão do Trabalho ... 4.450,00 METRO(S)

ESTUDO

PROJETO

TRAFEGO

Dimensão do Trabalho ... 1,00 UNIDADE(S)

MEMORIAL DESCRITIVO

LEVANTAMENTO

TRAFEGO

Dimensão do Trabalho ... 1,00 UNIDADE(S)

PROJETO

REMOCAO DE SOLO

Dimensão do Trabalho ... 3.430,00 METRO(S) CUBICO(S)

PROJETO

ESTUDO DE VIABILIDADE TEC

TERRAPLENAGEM

Dimensão do Trabalho ... 20.675,60 METRO(S) QUADRADO(S)

ORCAMENTO

TERRAPLENAGEM

Dimensão do Trabalho ... 20.675,60 METRO(S) QUADRADO(S)

ESTUDO

HIDROLOGIA

Dimensão do Trabalho ... 1,00 QUILOMETRO(S) QUADRADO(S)

COORDENACAO LEVANTAMENTOS ESTUDOS E PROJETO DE PAVIMENTACAO ASFALTICA E COMPLEMENTARES DE 10 RUAS NOS BAIRROS RENASCER E SAO JOAO CONTRATO 112 PMC 2020

*[Handwritten signatures and initials in blue ink]*

Registro realizado eletronicamente, para aferir acesse o código QR impresso na CAT vinculada ou diretamente no site: https://www.crea-sc.org.br/creanet/validacao\_acervo.php, informando o número da Certidão de Acervo Técnico e sua data de emissão.  
 Registro realizado a partir do protocolo nº 72000094933 página 14 de 46  
 CAT nº 252020124058 de 02/12/2020  
**CREA-SC**  
 Conselho Regional de Engenharia e Agronomia de Santa Catarina

*[Handwritten mark]*



**Certidão de Acervo Técnico - CAT**  
Resolução nº 1.025, de 20 de outubro de 2009

**CREA-SC**

CAT COM REGISTRO DE ATESTADO  
**252020124058**  
Atividade concluída

•ART 7461280-0

Empresa.....: CGM ENGENHARIA E TOPOGRAFIA LTDA ME  
Proprietário.: PREFEITURA MUNICIPAL DE CRICIUMA SC  
Endereço Obra: DIVERSAS RUAS SN  
Bairro..... RENASCER  
88800 - CRICIUMA - SC



Registrada em: 04/08/2020 Baixada em.. 01/12/2020  
Período (Previsto) - Início: 25/06/2020 Término.....: 15/08/2020  
Autoria: INDIVIDUAL  
Tipo...: COMPLEMENTAÇÃO VINCULADA A ART: 7461232-0  
Profissional: 104540-8 BRUNO BIANCHIN MACHADO

PROJETO

ESTUDO

CAIXA DE LIGACAO

Dimensão do Trabalho ... 21,00 UNIDADE(S)

ORCAMENTO

CAIXA DE LIGACAO

Dimensão do Trabalho ... 21,00 UNIDADE(S)

PROJETO

ESTUDO

CAIXA COLETORA

Dimensão do Trabalho ... 99,00 UNIDADE(S)

ORCAMENTO

CAIXA COLETORA

Dimensão do Trabalho ... 99,00 UNIDADE(S)

PROJETO

ESTUDO

DRENAGEM

Dimensão do Trabalho ... 1.450,00 METRO(S)

ORCAMENTO

DRENAGEM

Dimensão do Trabalho ... 1.450,00 METRO(S)

PROJETO

ESTUDO

PONTE EM CONCRETO

Dimensão do Trabalho ... 3,00 UNIDADE(S)

ORCAMENTO

PONTE EM CONCRETO

Dimensão do Trabalho ... 3,00 UNIDADE(S)

PROJETO

ESTUDO

BUEIRO

Dimensão do Trabalho ... 1.450,00 METRO(S)

ORCAMENTO

BUEIRO

Dimensão do Trabalho ... 1.450,00 METRO(S)

PROJETO

Registro realizado eletronicamente, para ativar acesse o QR impresso na CAT vinculada ou diretamente no site: [https://www.crea-sc.org.br/crea/valcertidao\\_acervo.php](https://www.crea-sc.org.br/crea/valcertidao_acervo.php), informando o número da Certidão de Acervo Técnico e sua data de emissão.

Registro realizado a partir do protocolo nº 72000094933 CAT nº 252020124058 de 02/12/2020, página 15 de 46





**Certidão de Acervo Técnico - CAT**  
Resolução nº 1.025, de 20 de outubro de 2009

**CREA-SC**

CAT COM REGISTRO DE ATESTADO  
**252020124058**  
Atividade concluída

ESTUDO

SARJETA

Dimensão do Trabalho ... 4.450,00 METRO(S)

ORÇAMENTO

SARJETA

Dimensão do Trabalho ... 4.450,00 METRO(S)



COORDENACAO LEVANTAMENTOS ESTUDOS E PROJETO DE PAVIMENTACAO ASFALTICA E COMPLEMENTARES DE 10 RUAS NOS BAIRROS RENASCER E SAO JOAO CONTRATO 112 PMC 2020

•ART 7497650-5

Empresa.....: CGM ENGENHARIA E TOPOGRAFIA LTDA ME

Proprietário.: PREFEITURA MUNICIPAL DE CRICIUMA SC

Endereço Obra: DIVERSAS RUAS SN

Bairro..... FABIO SILVA

88800 - CRICIUMA - SC

Registrada em: 02/09/2020

Baixada em.. 01/12/2020

Período (Previsto) - Início: 25/06/2020 Término.....: 15/09/2020

Autoria: INDIVIDUAL

Tipo...: NORMAL

COORDENACAO

PLANEJAMENTO

COORDENACAO DE PROJETOS

Dimensão do Trabalho ... 1,00 UNIDADE(S)

COMPATIBILIZACAO DE PROJETOS

Dimensão do Trabalho ... 1,00 UNIDADE(S)

LEVANTAMENTO

DESENHO TECNICO

SERVICO TOPOGRAFICO PLANIALTIMETRICO

Dimensão do Trabalho ... 115.862,40 METRO(S) QUADRADO(S)

MEMORIAL DESCRITIVO

LAUDO

SERVICO TOPOGRAFICO PLANIALTIMETRICO

Dimensão do Trabalho ... 115.862,40 METRO(S) QUADRADO(S)

EXECUCAO

LEVANTAMENTO

SONDAGEM

Dimensão do Trabalho ... 19,00 UNIDADE(S)

ENSAIO

LAUDO

SONDAGEM

Dimensão do Trabalho ... 19,00 UNIDADE(S)

ELABORACAO

PROJETO

TRACADO VIARIO - PROJETO GEOMETRICO

Dimensão do Trabalho ... 3.862,08 METRO(S)

DESENHO TECNICO

DIMENSIONAMENTO

TRACADO VIARIO - PROJETO GEOMETRICO

*[Handwritten signatures and initials in blue ink]*

Registro realizado eletronicamente, para aferir acesso o QR impresso na CAT vinculado ou direitamento no sítio: https://www.crea-sc.org.br/creanet/valcertidao\_acervo.php, informando o número da Certidão de Acervo Técnico e sua data de emissão.

Registro realizado a partir do protocolo nº 72000094933 CAT nº 252020124058 de 02/12/2020, página 16 de 46



*[Handwritten mark]*





**Certidão de Acervo Técnico - CAT**  
Resolução nº 1.025, de 20 de outubro de 2009  
Conselho Regional de Engenharia e Agronomia de Santa Catarina

**CREA-SC**

CAT COM REGISTRO DE ATESTADO.  
**252020124058**  
Atividade concluída

Dimensão do Trabalho ... 3.862,08 METRO(S)

ESTUDO

LEVANTAMENTO

GEOTECNIA

Dimensão do Trabalho ... 115.862,40 METRO(S) QUADRADO(S)

LAUDO

MEMORIAL DESCRITIVO

GEOTECNIA

Dimensão do Trabalho ... 115.862,40 METRO(S) QUADRADO(S)

ESTUDO DE VIABILIDADE TEC

PROJETO

PAVIMENTACAO EM LAJOTAS

Dimensão do Trabalho ... 30.896,64 METRO(S) QUADRADO(S)

ORCAMENTO

PAVIMENTACAO EM LAJOTAS

Dimensão do Trabalho ... 30.896,64 METRO(S) QUADRADO(S)

PROJETO

ESTUDO

BASE E/OU SUB-BASE

Dimensão do Trabalho ... 30.896,64 METRO(S) QUADRADO(S)

ORCAMENTO

BASE E/OU SUB-BASE

Dimensão do Trabalho ... 30.896,64 METRO(S) QUADRADO(S)

PROJETO

ESTUDO DE VIABILIDADE TEC

COMPACTACAO DE ATERRO E/OU DE BASE

Dimensão do Trabalho ... 30.896,64 METRO(S) QUADRADO(S)

ORCAMENTO

COMPACTACAO DE ATERRO E/OU DE BASE

Dimensão do Trabalho ... 30.896,64 METRO(S) QUADRADO(S)

PROJETO

ESPECIFICACAO

CORTE E/OU ATERRO - MOVIMENTACAO DE SOLOS

Dimensão do Trabalho ... 10.700,00 METRO(S) CUBICO(S)

ORCAMENTO

CORTE E/OU ATERRO - MOVIMENTACAO DE SOLOS

Dimensão do Trabalho ... 10.700,00 METRO(S) CUBICO(S)

PROJETO

ESTUDO DE VIABILIDADE TEC

RODOVIA

Dimensão do Trabalho ... 3.862,08 METRO(S)

ORCAMENTO

DESENHO TECNICO

RODOVIA

Dimensão do Trabalho ... 3.862,08 METRO(S)

ESTUDO

PROJETO

HIDROLOGIA

Dimensão do Trabalho ... 1,00 QUILOMETRO(S) QUADRADO(S)



Registro realizado eletronicamente, para aferir acesse o código QR impresso na CAT vinculada ou diretamente no site: [https://www.crea-sc.org/panel/valcertificao\\_acervo.php](https://www.crea-sc.org/panel/valcertificao_acervo.php), informando o número da Certidão de Acervo Técnico e sua data de emissão.

Registro realizado a partir do protocolo nº 72000094933 CAT nº 252020124058 de 02/12/2020, página 17 de 46



*(Handwritten signatures and initials)*

*(Handwritten mark)*



**Certidão de Acervo Técnico - CAT**  
Resolução nº 1.025, de 20 de outubro de 2009

**CREA-SC**

CAT COM REGISTRO DE ATESTADO  
**252020124058**  
Atividade concluída

ORÇAMENTO

HIDROLOGIA

Dimensão do Trabalho ... 1,00 QUILOMETRO(S) QUADRADO(S)

COORDENACAO LEVANTAMENTOS ESTUDOS E PROJETO DE PAVIMENTACAO ASFALTICA E COMPLEMENTARES DE 13 RUAS NO BAIRRO FABIO SILVA CONTRATO 112 PMC 2020



•ART 7498348-4

Empresa.....: CGM ENGENHARIA E TOPOGRAFIA LTDA ME  
Proprietário.: PREFEITURA MUNICIPAL DE CRICIUMA SC  
Endereço Obra: DIVERSAS RUAS SN  
Bairro..... FABIO SILVA  
88800 - CRICIUMA - SC

Registrada em: 03/09/2020 Baixada em.. 01/12/2020  
Período (Previsto) - Início: 25/06/2020 Término.....: 15/09/2020

Autoria: INDIVIDUAL  
Tipo...: COMPLEMENTAÇÃO VINCULADA A ART: 7497650-5  
Profissional: 104540-8 BRUNO BIANCHIN MACHADO

PROJETO

ESTUDO

SINALIZACAO VIARIA VERTICAL

Dimensão do Trabalho ... 3.862,08 METRO(S)

ORÇAMENTO

SINALIZACAO VIARIA VERTICAL

Dimensão do Trabalho ... 3.862,08 METRO(S)

ELABORACAO

DESENHO TECNICO

PROJETO URBANISTICO

Dimensão do Trabalho ... 3.862,08 METRO(S)

MEMORIAL DESCRITIVO

PROJETO URBANISTICO

Dimensão do Trabalho ... 3.862,08 METRO(S)

PROJETO

ESTUDO DE VIABILIDADE TEC

ARRUAMENTO

Dimensão do Trabalho ... 3.862,08 METRO(S)

ORÇAMENTO

ARRUAMENTO

Dimensão do Trabalho ... 3.862,08 METRO(S)

PROJETO

ESPECIFICACAO

MEIO FIO

Dimensão do Trabalho ... 7.500,00 METRO(S)

ORÇAMENTO

MEIO FIO

Dimensão do Trabalho ... 7.500,00 METRO(S)

ESTUDO

PROJETO

TRAFEGO

*[Handwritten signatures and initials in blue ink]*

Registro realizado eletronicamente, para aferir acesso o QR impresso na CAT vinculada ou diretamente no site: [https://www.crea-sc.org.br/crea/valcertidao\\_acervo.php](https://www.crea-sc.org.br/crea/valcertidao_acervo.php), informando o número da Certidão de Acervo Técnico e sua data de emissão.

Registro realizado a partir do protocolo nº 72000094933 CAT nº 252020124058 de 02/12/2020, página 18 de 46



*[Handwritten mark]*



**Certidão de Acervo Técnico - CAT**  
Resolução nº 1.025, de 20 de outubro de 2009

**CREA-SC**

CAT COM REGISTRO DE ATESTADO

**252020124058**

Atividade concluída

Dimensão do Trabalho ...	1,00 UNIDADE(S)
MEMORIAL DESCRITIVO	
LEVANTAMENTO	
TRAFEGO	
Dimensão do Trabalho ...	1,00 UNIDADE(S)
PROJETO	
REMOCAO DE SOLO	
Dimensão do Trabalho ...	1.500,00 METRO(S) CUBICO(S)
PROJETO	
ESTUDO DE VIABILIDADE TEC	
TERRAPLENAGEM	
Dimensão do Trabalho ...	38.620,80 METRO(S) QUADRADO(S)
ORCAMENTO	
TERRAPLENAGEM	
Dimensão do Trabalho ...	38.620,80 METRO(S) QUADRADO(S)
PROJETO	
ESTUDO	
BUEIRO	
Dimensão do Trabalho ...	2.500,00 METRO(S)
ORCAMENTO	
BUEIRO	
Dimensão do Trabalho ...	2.500,00 METRO(S)
PROJETO	
ESTUDO	
SARJETA	
Dimensão do Trabalho ...	7.500,00 METRO(S)
ORCAMENTO	
SARJETA	
Dimensão do Trabalho ...	7.500,00 METRO(S)
PROJETO	
ESTUDO	
CAIXA DE LIGACAO	
Dimensão do Trabalho ...	33,00 UNIDADE(S)
ORCAMENTO	
CAIXA DE LIGACAO	
Dimensão do Trabalho ...	33,00 UNIDADE(S)
PROJETO	
ESTUDO	
CAIXA COLETORA	
Dimensão do Trabalho ...	162,00 UNIDADE(S)
ORCAMENTO	
CAIXA COLETORA	
Dimensão do Trabalho ...	162,00 UNIDADE(S)
PROJETO	
ESTUDO	
DRENAGEM	
Dimensão do Trabalho ...	3.862,08 METRO(S)
ORCAMENTO	
DRENAGEM	



*Handwritten signature and initials: AAW, B*

Registro realizado eletronicamente, para aferir, acesse o link QR impresso na CAT vinculada ou diretamente no site: [https://www.crea-sc.org/createlva/certidao\\_acervo.php](https://www.crea-sc.org/createlva/certidao_acervo.php), informando o número da Certidão de Acervo Técnico e sua data de emissão.

Registro realizado a partir do protocolo nº 72000094933 CAT nº 252020124058 de 02/12/2020, página 19 de 46







**Certidão de Acervo Técnico - CAT**  
Resolução nº 1.025, de 20 de outubro de 2009

**CREA-SC**

CAT COM REGISTRO DE ATESTADO.  
**252020124058**  
Atividade concluída

Conselho Regional de Engenharia e Agronomia de Santa Catarina

Dimensão do Trabalho ... 3.862,08 METRO(S)

COORDENACAO LEVANTAMENTOS ESTUDOS E PROJETO DE PAVIMENTACAO ASFALTICA E COMPLEMENTARES DE 13 RUAS NO BAIRRO FABIO SILVA CONTRATO 112 PMC 2020

•ART 7514706-3

Empresa.....: CGM ENGENHARIA E TOPOGRAFIA LTDA ME  
Proprietário.: PREFEITURA MUNICIPAL DE CRICIUMA SC  
Endereço Obra: RUA TRANQUILO DAL MOLIN SN  
Bairro..... VERDINHO  
88800 - CRICIUMA - SC



Registrada em: 17/09/2020 Baixada em.. 01/12/2020  
Período (Previsto) - Início: 01/08/2020 Término.....: 30/09/2020  
Autoria: INDIVIDUAL  
Tipo...: NORMAL

COORDENACAO  
PLANEJAMENTO

COORDENACAO DE PROJETOS

Dimensão do Trabalho ... 1,00 UNIDADE(S)

COMPATIBILIZACAO DE PROJETOS

Dimensão do Trabalho ... 1,00 UNIDADE(S)

PROJETO

ESTUDO DE VIABILIDADE TEC

ACESSO VIARIO

Dimensão do Trabalho ... 1,00 UNIDADE(S)

ORCAMENTO

ACESSO VIARIO

Dimensão do Trabalho ... 1,00 UNIDADE(S)

LEVANTAMENTO

DESENHO TECNICO

SERVICO TOPOGRAFICO PLANIALTIMETRICO

Dimensão do Trabalho ... 48.953,10 METRO(S) QUADRADO(S)

MEMORIAL DESCRITIVO

LAUDO

SERVICO TOPOGRAFICO PLANIALTIMETRICO

Dimensão do Trabalho ... 48.953,10 METRO(S) QUADRADO(S)

EXECUCAO

LEVANTAMENTO

SONDAGEM

Dimensão do Trabalho ... 5,00 UNIDADE(S)

ENSAIO

LAUDO

SONDAGEM

Dimensão do Trabalho ... 5,00 UNIDADE(S)

ELABORACAO

PROJETO

TRACADO VIARIO - PROJETO GEOMETRICO

Dimensão do Trabalho ... 1.631,77 METRO(S)

DESENHO TECNICO

*[Handwritten signatures and initials in blue ink]*

Registro realizado eletronicamente, para aferir acesso o código QR impresso na CAT vinculada ou diretamente no sítio: [https://www.crea-sc.org/portal/portal/certidao\\_acervo.php](https://www.crea-sc.org/portal/portal/certidao_acervo.php), informando o número da Certidão de Acervo Técnico e sua data de emissão.

Registro realizado a partir do protocolo nº 72000094933 CAT nº 252020124058 de 02/12/2020, página 20 de 46



*B*



**Certidão de Acervo Técnico - CAT**  
Resolução nº 1.025, de 20 de outubro de 2009

**CREA-SC**

CAT COM REGISTRO DE ATESTADO

**252020124058**

Atividade concluída

DIMENSIONAMENTO

TRACADO VIARIO - PROJETO GEOMETRICO

Dimensão do Trabalho ... 1.631,77 METRO(S)

PROJETO

ESTUDO DE VIABILIDADE TEC

PAVIMENTACAO ASFALTICA

Dimensão do Trabalho ... 13.054,16 METRO(S) QUADRADO(S)

ESPECIFICACAO

ORCAMENTO

PAVIMENTACAO ASFALTICA

Dimensão do Trabalho ... 13.054,16 METRO(S) QUADRADO(S)

PROJETO

ESTUDO

BASE E/OU SUB-BASE

Dimensão do Trabalho ... 13.054,16 METRO(S) QUADRADO(S)

ORCAMENTO

BASE E/OU SUB-BASE

Dimensão do Trabalho ... 13.054,16 METRO(S) QUADRADO(S)

PROJETO

ESTUDO DE VIABILIDADE TEC

COMPACTACAO DE ATERRO E/OU DE BASE

Dimensão do Trabalho ... 13.054,16 METRO(S) QUADRADO(S)

ORCAMENTO

COMPACTACAO DE ATERRO E/OU DE BASE

Dimensão do Trabalho ... 13.054,16 METRO(S) QUADRADO(S)

PROJETO

ESPECIFICACAO

CORTE E/OU ATERRO - MOVIMENTACAO DE SOLOS

Dimensão do Trabalho ... 4.910,00 METRO(S) CUBICO(S)

ORCAMENTO

CORTE E/OU ATERRO - MOVIMENTACAO DE SOLOS

Dimensão do Trabalho ... 4.910,00 METRO(S) CUBICO(S)

EST VIAB TEC E ECONOMICA

ORCAMENTO

RODOVIA

Dimensão do Trabalho ... 1.631,77 METRO(S)

ESTUDO

LEVANTAMENTO

GEOTECNIA

Dimensão do Trabalho ... 48.953,10 METRO(S) QUADRADO(S)

LAUDO

MEMORIAL DESCRITIVO

GEOTECNIA

Dimensão do Trabalho ... 48.953,10 METRO(S) QUADRADO(S)

COORDENACAO LEVANTAMENTOS ESTUDOS E PROJETO DE PAVIMENTACAO ASFALTICA E COMPLEMENTARES DA RUA TRANQUILO DALMOLIN NO BAIRRO VERDINHO CONTRATO 112 PMC 2020



*[Handwritten signatures and initials in blue ink]*

Registro realizado eletronicamente, para aferir, acesse o código QR impresso na CAT vinculada ou diretamente no sítio: [https://www.crea-sc.org.br/crea/validacao\\_certificacao\\_acervo.php](https://www.crea-sc.org.br/crea/validacao_certificacao_acervo.php), informando o número da Certidão de Acervo Técnico e sua data de emissão.

Registro realizado a partir do protocolo nº 72000094933 CAT nº 252020124058 de 02/12/2020, página 21 de 46



*[Handwritten mark]*



**Certidão de Acervo Técnico - CAT**  
 Resolução nº 1.025, de 20 de outubro de 2009  
 Conselho Regional de Engenharia e Agronomia de Santa Catarina

**CREA-SC**

CAT COM REGISTRO DE ATESTADO.  
**252020124058**  
 Atividade concluída



•ART 7514727-6

Empresa.....: CGM ENGENHARIA E TOPOGRAFIA LTDA ME  
 Proprietário.: PREFEITURA MUNICIPAL DE CRICIUMA SC  
 Endereço Obra: RUA TRANQUILO DAL MOLIN SN  
 Bairro.....: VERDINHO  
 88800 - CRICIUMA - SC

Registrada em: 17/09/2020 Baixada em.. 01/12/2020  
 Período (Previsto) - Início: 01/08/2020 Término.....: 30/09/2020  
 Autoria: INDIVIDUAL  
 Tipo...: COMPLEMENTAÇÃO VINCULADA A ART: 7514706-3  
 Profissional: 104540-8 BRUNO BIANCHIN MACHADO

PROJETO  
 ESTUDO

SINALIZACAO VIARIA HORIZONTAL  
 Dimensão do Trabalho ... 1.631,77 METRO(S)

ORCAMENTO

SINALIZACAO VIARIA HORIZONTAL  
 Dimensão do Trabalho ... 1.631,77 METRO(S)

PROJETO  
 ESTUDO

SINALIZACAO VIARIA VERTICAL  
 Dimensão do Trabalho ... 1.631,77 METRO(S)

ORCAMENTO

SINALIZACAO VIARIA VERTICAL  
 Dimensão do Trabalho ... 1.631,77 METRO(S)

PROJETO  
 ESTUDO

PINTURA DE LIGACAO  
 Dimensão do Trabalho ... 13.054,16 METRO(S) QUADRADO(S)

ORCAMENTO

PINTURA DE LIGACAO  
 Dimensão do Trabalho ... 13.054,16 METRO(S) QUADRADO(S)

PROJETO  
 ESTUDO

IMPRIMACAO  
 Dimensão do Trabalho ... 13.054,16 METRO(S) QUADRADO(S)

ORCAMENTO

IMPRIMACAO  
 Dimensão do Trabalho ... 13.054,16 METRO(S) QUADRADO(S)

PROJETO

ESTUDO DE VIABILIDADE TEC

INTERSECOES DE VIAS  
 Dimensão do Trabalho ... 3,00 UNIDADE(S)

ESPECIFICACAO

ORCAMENTO

INTERSECOES DE VIAS  
 Dimensão do Trabalho ... 3,00 UNIDADE(S)

*Handwritten signature*

*Handwritten signature*

*Handwritten signature*

*Handwritten signature*

*Handwritten signature*

Registro realizado eletronicamente, para aferir acesso o código QR, impresso na CAT vinculada ou direcionamento no site: https://www.crea-sc.org.br/crea/validacao\_acervo.php, informando o número da Certidão de Acervo Técnico.

Registro realizado a partir do protocolo nº 72000094933 de 02/12/2020, página 22 de 46 CAT nº 252020124058 de 02/12/2020.







**Certidão de Acervo Técnico - CAT**  
Resolução nº 1.025, de 20 de outubro de 2009  
Conselho Regional de Engenharia e Agronomia de Santa Catarina

**CREA-SC**

CAT COM REGISTRO DE ATESTADO.  
**252020124058**  
Atividade concluída

ELABORACAO

DESENHO TECNICO

PROJETO URBANISTICO

Dimensão do Trabalho ... 1.631,77 METRO(S)

MEMORIAL DESCRITIVO

PROJETO URBANISTICO

Dimensão do Trabalho ... 1.631,77 METRO(S)

PROJETO

ESTUDO DE VIABILIDADE TEC

ARRUAMENTO

Dimensão do Trabalho ... 1.631,77 METRO(S)

ORCAMENTO

ARRUAMENTO

Dimensão do Trabalho ... 1.631,77 METRO(S)

PROJETO

ESPECIFICACAO

MEIO FIO

Dimensão do Trabalho ... 3.191,45 METRO(S)

ORCAMENTO

MEIO FIO

Dimensão do Trabalho ... 3.191,45 METRO(S)

ESTUDO

PROJETO

TRAFEGO

Dimensão do Trabalho ... 1,00 UNIDADE(S)

MEMORIAL DESCRITIVO

LEVANTAMENTO

TRAFEGO

Dimensão do Trabalho ... 1,00 UNIDADE(S)

PROJETO

REMOCAO DE SOLO

Dimensão do Trabalho ... 740,00 METRO(S) CUBICO(S)

PROJETO

ESTUDO DE VIABILIDADE TEC

TERRAPLENAGEM

Dimensão do Trabalho ... 16.317,70 METRO(S) QUADRADO(S)

ORCAMENTO

TERRAPLENAGEM

Dimensão do Trabalho ... 16.317,70 METRO(S) QUADRADO(S)

ESTUDO

HIDROLOGIA

Dimensão do Trabalho ... 1,00 QUILOMETRO(S) QUADRADO(S)

COORDENACAO LEVANTAMENTOS ESTUDOS E PROJETO DE PAVIMENTACAO ASFALTICA E COMPLEMENTARES DA RUA TRANQUILLO DALMOLIN NO BAIRRO VERDINHO CONTRATO 112 PMC 2020



Registro realizado eletronicamente, para aferir acesse o site: [https://www.crea-sc.org.br/portal/valcertidao\\_acervo.php](https://www.crea-sc.org.br/portal/valcertidao_acervo.php), vinculada ou diretamente no site: [https://www.crea-sc.org.br/portal/valcertidao\\_acervo.php](https://www.crea-sc.org.br/portal/valcertidao_acervo.php), informando o número da Certidão de Acervo Técnico e sua data de emissão.

Registro realizado a partir do protocolo nº 72000094933 CAT nº 252020124058 de 02/12/2020, página 23 de 46

**CREA-SC**  
Conselho Regional de Engenharia e Agronomia de Santa Catarina



**Certidão de Acervo Técnico - CAT**  
 Resolução nº 1.025, de 20 de outubro de 2009  
 Conselho Regional de Engenharia e Agronomia de Santa Catarina

**CREA-SC**

CAT COM REGISTRO DE ATESTADO.  
**252020124058**  
 Atividade concluída



•ART 7514758-6

Empresa.....: CGM ENGENHARIA E TOPOGRAFIA LTDA ME  
 Proprietário.: PREFEITURA MUNICIPAL DE CRICIUMA SC  
 Endereço Obra: RUA TRANQUILO DAL MOLIN SN  
 Bairro.....: VERDINHO  
 88800 - CRICIUMA - SC

Registrada em: 17/09/2020 Baixada em.. 01/12/2020  
 Período (Previsto) - Início: 01/08/2020 Término.....: 30/09/2020  
 Autoria: INDIVIDUAL  
 Tipo...: COMPLEMENTAÇÃO VINCULADA A ART: 7514706-3  
 Profissional: 104540-8 BRUNO BIANCHIN MACHADO

PROJETO  
 ESTUDO

BOCA DE LOBO E/OU DE BUEIRO  
 Dimensão do Trabalho ... 4,00 UNIDADE(S)

ORCAMENTO

BOCA DE LOBO E/OU DE BUEIRO  
 Dimensão do Trabalho ... 4,00 UNIDADE(S)

PROJETO  
 ESTUDO

BUEIRO  
 Dimensão do Trabalho ... 1.315,00 METRO(S)

ORCAMENTO

BUEIRO  
 Dimensão do Trabalho ... 1.315,00 METRO(S)

PROJETO  
 ESTUDO

SARJETA  
 Dimensão do Trabalho ... 3.191,45 METRO(S)

ORCAMENTO

SARJETA  
 Dimensão do Trabalho ... 3.191,45 METRO(S)

PROJETO  
 ESTUDO

CAIXA DE LIGACAO  
 Dimensão do Trabalho ... 6,00 UNIDADE(S)

ORCAMENTO

CAIXA DE LIGACAO  
 Dimensão do Trabalho ... 6,00 UNIDADE(S)

PROJETO  
 ESTUDO

CAIXA COLETORA  
 Dimensão do Trabalho ... 67,00 UNIDADE(S)

ORCAMENTO

CAIXA COLETORA  
 Dimensão do Trabalho ... 67,00 UNIDADE(S)

PROJETO

*[Handwritten signatures and marks in blue ink]*

Registro realizado eletronicamente, para aferir acesse o código QR impresso na CAT  
 vinculada ou direitamento no sítio: [https://www.crea-sc.org.br/creane/valcertidao\\_acervo.php](https://www.crea-sc.org.br/creane/valcertidao_acervo.php),  
 informando o número da Certidão de Acervo Técnico e sua data de emissão.

Registro realizado a partir do protocolo nº 72000094933  
 CAT nº 252020124058 de 02/12/2020 página 24 de 46



*[Handwritten mark]*



**Certidão de Acervo Técnico - CAT**  
 Resolução nº 1.025, de 20 de outubro de 2009  
 Conselho Regional de Engenharia e Agronomia de Santa Catarina

**CREA-SC**

CAT COM REGISTRO DE ATESTADO.  
**252020124058**  
 Atividade concluída



**ESTUDO**

**DRENAGEM**

Dimensão do Trabalho ... 1.315,00 METRO(S)

**ORÇAMENTO**

**DRENAGEM**

Dimensão do Trabalho ... 1.315,00 METRO(S)

COORDENACAO LEVANTAMENTOS ESTUDOS E PROJETO DE PAVIMENTACAO ASFALTICA E COMPLEMENTARES DA RUA TRANQUILO DALMOLIN NO BAIRRO VERDINHO CONTRATO 112 PMC 2020

**•ART 7531876-3**

Empresa.....: CGM ENGENHARIA E TOPOGRAFIA LTDA ME  
 Proprietário.: PREFEITURA MUNICIPAL DE CRICIUMA SC  
 Endereço Obra: DIVERSAS RUAS SN  
 Bairro..... MILANESE  
 88800 - CRICIUMA - SC  
 Registrada em: 01/10/2020 Baixada em.. 01/12/2020  
 Período (Previsto) - Início: 01/08/2020 Término.....: 31/10/2020  
 Autoria: INDIVIDUAL  
 Tipo...: NORMAL

**COORDENACAO**

**PLANEJAMENTO**

**COORDENACAO DE PROJETOS**

Dimensão do Trabalho ... 1,00 UNIDADE(S)

**COMPATIBILIZACAO DE PROJETOS**

Dimensão do Trabalho ... 1,00 UNIDADE(S)

**LEVANTAMENTO**

**DESENHO TECNICO**

**SERVICO TOPOGRAFICO PLANIALTIMETRICO**

Dimensão do Trabalho ... 41.144,10 METRO(S) QUADRADO(S)

**MEMORIAL DESCRITIVO**

**LAUDO**

**SERVICO TOPOGRAFICO PLANIALTIMETRICO**

Dimensão do Trabalho ... 41.144,10 METRO(S) QUADRADO(S)

**EXECUCAO**

**LEVANTAMENTO**

**SONDAGEM**

Dimensão do Trabalho ... 8,00 UNIDADE(S)

**ENSAIO**

**LAUDO**

**SONDAGEM**

Dimensão do Trabalho ... 8,00 UNIDADE(S)

**ELABORACAO**

**PROJETO**

**TRACADO VIARIO - PROJETO GEOMETRICO**

Dimensão do Trabalho ... 1.371,47 METRO(S)

**DESENHO TECNICO**

**DIMENSIONAMENTO**

**TRACADO VIARIO - PROJETO GEOMETRICO**

*[Handwritten signatures and initials in blue ink]*

Registro realizado eletronicamente, para aferir acesso o QR Impresso na CAT vinculado ou direcionamento no sítio: [https://www.crea-sc.org.br/creane/valcertidao\\_acervo.php](https://www.crea-sc.org.br/creane/valcertidao_acervo.php), informando o número da Certidão de Acervo Técnico e sua data de emissão.

Registro realizado a partir do protocolo nº 72000094933 CAT nº 252020124058 de 02/12/2020, página 25 de 46



*[Handwritten mark]*





**Certidão de Acervo Técnico - CAT**  
Resolução nº 1.025, de 20 de outubro de 2009

**CREA-SC**

CAT COM REGISTRO DE ATESTADO  
**252020124058**  
Atividade concluída

Dimensão do Trabalho ...	1.371,47 METRO(S)
ESTUDO	
LEVANTAMENTO	
GEOTECNIA	
Dimensão do Trabalho ...	41.144,10 METRO(S) QUADRADO(S)
LAUDO	
MEMORIAL DESCRITIVO	
GEOTECNIA	
Dimensão do Trabalho ...	41.144,10 METRO(S) QUADRADO(S)
ESTUDO DE VIABILIDADE TEC	
PROJETO	
PAVIMENTACAO EM LAJOTAS	
Dimensão do Trabalho ...	10.971,76 METRO(S) QUADRADO(S)
ORCAMENTO	
PAVIMENTACAO EM LAJOTAS	
Dimensão do Trabalho ...	10.971,76 METRO(S) QUADRADO(S)
PROJETO	
ESTUDO	
BASE E/OU SUB-BASE	
Dimensão do Trabalho ...	10.971,76 METRO(S) QUADRADO(S)
ORCAMENTO	
BASE E/OU SUB-BASE	
Dimensão do Trabalho ...	10.971,76 METRO(S) QUADRADO(S)
PROJETO	
ESTUDO DE VIABILIDADE TEC	
COMPACTACAO DE ATERRO E/OU DE BASE	
Dimensão do Trabalho ...	10.971,76 METRO(S) QUADRADO(S)
ORCAMENTO	
COMPACTACAO DE ATERRO E/OU DE BASE	
Dimensão do Trabalho ...	10.971,76 METRO(S) QUADRADO(S)
PROJETO	
ESPECIFICACAO	
CORTE E/OU ATERRO - MOVIMENTACAO DE SOLOS	
Dimensão do Trabalho ...	3.700,00 METRO(S) CUBICO(S)
ORCAMENTO	
CORTE E/OU ATERRO - MOVIMENTACAO DE SOLOS	
Dimensão do Trabalho ...	3.700,00 METRO(S) CUBICO(S)
PROJETO	
ESTUDO DE VIABILIDADE TEC	
RODOVIA	
Dimensão do Trabalho ...	1.371,47 METRO(S)
ORCAMENTO	
DESENHO TECNICO	
RODOVIA	
Dimensão do Trabalho ...	1.371,47 METRO(S)
ESTUDO	
PROJETO	
HIDROLOGIA	
Dimensão do Trabalho ...	1,00 QUILOMETRO(S) QUADRADO(S)



*[Handwritten signatures and initials in blue ink]*

Registro realizado eletronicamente, para aferir acesse o código QR impresso na CAT vinculada ou diretamente no site: [https://www.crea-sc.org.br/createlva/certidao\\_acervo.php](https://www.crea-sc.org.br/createlva/certidao_acervo.php), informando o número da Certidão de Acervo Técnico e a data de emissão.

Registro realizado a partir do protocolo nº 72000094933 CAT nº 252020124058 de 02/12/2020 página 26 de 46

**CREA-SC**  
Conselho Regional de Engenharia e Agronomia de Santa Catarina



*[Handwritten mark]*



**Certidão de Acervo Técnico - CAT**  
Resolução nº 1.025, de 20 de outubro de 2009

**CREA-SC**

CAT COM REGISTRO DE ATESTADO.  
**252020124058**  
Atividade concluída

ORCAMENTO

HIDROLOGIA

Dimensão do Trabalho ...: 1,00 QUILOMETRO(S) QUADRADO(S)

COORDENACAO LEVANTAMENTOS ESTUDOS E PROJETO DE PAVIMENTACAO COM BLOCOS DE CONCRETO INTERTRAVADOS E COMPLEMENTARES DE 9 RUAS NOS BAIROS MILANESE PINHEIRINHO E FABIO SILVA CONTRATO 112 PMC 2020

•ART 7531880-1

Empresa.....: CGM ENGENHARIA E TOPOGRAFIA LTDA ME  
Proprietário.: PREFEITURA MUNICIPAL DE CRICIUMA SC  
Endereço Obra: DIVERSAS RUAS SN  
Bairro..... MILANESE  
88800 - CRICIUMA - SC  
Registrada em: 01/10/2020 Baixada em.. 01/12/2020  
Período (Previsto) - Início: 01/08/2020 Término.....: 31/10/2020  
Autoria: INDIVIDUAL  
Tipo...: COMPLEMENTAÇÃO VINCULADA A ART: 7531876-3  
Profissional: 104540-8 BRUNO BIANCHIN MACHADO



PROJETO

ESTUDO

SINALIZACAO VIARIA VERTICAL

Dimensão do Trabalho ...: 1.371,47 METRO(S)

ORCAMENTO

SINALIZACAO VIARIA VERTICAL

Dimensão do Trabalho ...: 1.371,47 METRO(S)

ELABORACAO

DESENHO TECNICO

PROJETO URBANISTICO

Dimensão do Trabalho ...: 1.371,47 METRO(S)

MEMORIAL DESCRITIVO

PROJETO URBANISTICO

Dimensão do Trabalho ...: 1.371,47 METRO(S)

PROJETO

ESTUDO DE VIABILIDADE TEC

ARRUAMENTO

Dimensão do Trabalho ...: 1.371,47 METRO(S)

ORCAMENTO

ARRUAMENTO

Dimensão do Trabalho ...: 1.371,47 METRO(S)

PROJETO

ESPECIFICACAO

MEIO FIO

Dimensão do Trabalho ...: 2.670,07 METRO(S)

ORCAMENTO

MEIO FIO

Dimensão do Trabalho ...: 2.670,07 METRO(S)

ESTUDO

PROJETO

TRAFEGO

*[Handwritten signatures and initials in blue ink]*

Registro realizado eletronicamente, para obter acesso o QR vinculado ou diretamente no site: https://www.crea-sc.org.br/creaonline/valcertidao\_acervo.php, informando o número da Certidão de Acervo Técnico e sua data de emissão.

Registro realizado a partir do protoco nº 72000094933 CAT nº 252020124058 de 02/12/2020, página 27 de 46



*M*



**Certidão de Acervo Técnico - CAT**  
 Resolução nº 1.025, de 20 de outubro de 2009  
 Conselho Regional de Engenharia e Agronomia de Santa Catarina

**CREA-SC**

CAT COM REGISTRO DE ATESTADO.  
**252020124058**  
 Atividade concluída



MEMORIAL DESCRITIVO	LEVANTAMENTO	TRAFEGO	Dimensão do Trabalho ...	1,00 UNIDADE(S)
PROJETO	REMOCAO DE SOLO	Dimensão do Trabalho ...	1,00 UNIDADE(S)	
PROJETO	ESTUDO DE VIABILIDADE TEC	Dimensão do Trabalho ...	2.200,00 METRO(S) CUBICO(S)	
ORCAMENTO	TERRAPLENAGEM	Dimensão do Trabalho ...	13.714,70 METRO(S) QUADRADO(S)	
ORCAMENTO	TERRAPLENAGEM	Dimensão do Trabalho ...	13.714,70 METRO(S) QUADRADO(S)	
ORCAMENTO	BUEIRO	Dimensão do Trabalho ...	1.208,71 METRO(S)	
ORCAMENTO	BUEIRO	Dimensão do Trabalho ...	1.208,71 METRO(S)	
ORCAMENTO	SARJETA	Dimensão do Trabalho ...	2.670,07 METRO(S)	
ORCAMENTO	SARJETA	Dimensão do Trabalho ...	2.670,07 METRO(S)	
ORCAMENTO	CAIXA DE LIGACAO	Dimensão do Trabalho ...	6,00 UNIDADE(S)	
ORCAMENTO	CAIXA DE LIGACAO	Dimensão do Trabalho ...	6,00 UNIDADE(S)	
ORCAMENTO	CAIXA COLETORA	Dimensão do Trabalho ...	63,00 UNIDADE(S)	
ORCAMENTO	CAIXA COLETORA	Dimensão do Trabalho ...	63,00 UNIDADE(S)	
ORCAMENTO	DRENAGEM	Dimensão do Trabalho ...	1.371,47 METRO(S)	

*[Handwritten signatures and initials in blue ink]*

Registro realizado eletronicamente, para aferir acesse o código de acesso no site: <https://www.crea-sc.org>  
 vinciada ou diretamto no site: <https://www.crea-sc.org>  
 informando o número da Certidão de Acervo Técnico e sua data de emissão.

Registro realizado a partir do protocolo nº 72000094933  
 CAT nº 252020124058 de 02/12/2020, página 28 de 46



*[Handwritten mark]*





**Certidão de Acervo Técnico - CAT**  
 Resolução nº 1.025, de 20 de outubro de 2009  
 Conselho Regional de Engenharia e Agronomia de Santa Catarina

**CREA-SC**

CAT COM REGISTRO DE ATESTADO.  
**252020124058**  
 Atividade concluída

Dimensão do Trabalho ... 1.371,47 METRO(S)

COORDENACAO LEVANTAMENTOS ESTUDOS E PROJETO DE PAVIMENTACAO COM BLOCOS DE CONCRETO INTERTRAVADOS E COMPLEMENTARES DE 9 RUAS NOS BAIROS MILANESE PINHEIRINHO E FABIO SILVA CONTRATO 112 PMC 2020



**•ART 7566390-6**

Empresa.....: CGM ENGENHARIA E TOPOGRAFIA LTDA ME  
 Proprietário.: PREFEITURA MUNICIPAL DE CRICIUMA SC  
 Endereço Obra: RUA GELSON LOCKS SN  
 Bairro..... SANTO ANTONIO  
 88800 - CRICIUMA - SC

Registrada em: 28/10/2020 Baixada em.. 01/12/2020  
 Período (Previsto) - Início: 01/10/2020 Término.....: 30/11/2020

Autoria: INDIVIDUAL  
 Tipo...: NORMAL

COORDENACAO  
 PLANEJAMENTO

COORDENACAO DE PROJETOS

Dimensão do Trabalho ... 1,00 UNIDADE(S)

COMPATIBILIZACAO DE PROJETOS

Dimensão do Trabalho ... 1,00 UNIDADE(S)

PROJETO

ESTUDO DE VIABILIDADE TEC

ACESSO VIARIO

Dimensão do Trabalho ... 1,00 UNIDADE(S)

ORCAMENTO

ACESSO VIARIO

Dimensão do Trabalho ... 1,00 UNIDADE(S)

LEVANTAMENTO

DESENHO TECNICO

SERVICO TOPOGRAFICO PLANIALTIMETRICO

Dimensão do Trabalho ... 7.267,20 METRO(S) QUADRADO(S)

MEMORIAL DESCRITIVO

LAUDO

SERVICO TOPOGRAFICO PLANIALTIMETRICO

Dimensão do Trabalho ... 7.267,20 METRO(S) QUADRADO(S)

EXECUCAO

LEVANTAMENTO

SONDAGEM

Dimensão do Trabalho ... 5,00 UNIDADE(S)

ENSAIO

LAUDO

SONDAGEM

Dimensão do Trabalho ... 5,00 UNIDADE(S)

ELABORACAO

PROJETO

TRACADO VIARIO - PROJETO GEOMETRICO

Dimensão do Trabalho ... 242,24 METRO(S)

DESENHO TECNICO

*Handwritten signatures and initials in blue ink, including 'ACW' and 'R'.*

Registro realizado eletronicamente, para efetuar acesso o código QR impresso na CAT vinculada ou direlamente no site: https://www.crea-sc.org/gerar/valcertidao\_acervo.php, informando o número da Certidão de Acervo Técnico e sua data de emissão.

Registro realizado a partir do protocolo nº 72000094933 CAT nº 252020124058 de 02/12/2020 página 29 de 46



*Handwritten mark 'B' in blue ink.*



**Certidão de Acervo Técnico - CAT**  
 Resolução nº 1.025, de 20 de outubro de 2009  
 Conselho Regional de Engenharia e Agronomia de Santa Catarina

**CREA-SC**

CAT COM REGISTRO DE ATESTADO.  
**252020124058**  
 Atividade concluída



**DIMENSIONAMENTO**

TRACADO VIARIO - PROJETO GEOMETRICO

Dimensão do Trabalho ... 242,24 METRO(S)

**PROJETO**

ESTUDO DE VIABILIDADE TEC

PAVIMENTACAO ASFALTICA

Dimensão do Trabalho ... 1.937,92 METRO(S) QUADRADO(S)

**ESPECIFICACAO**

**ORCAMENTO**

PAVIMENTACAO ASFALTICA

Dimensão do Trabalho ... 1.937,92 METRO(S) QUADRADO(S)

**PROJETO**

**ESTUDO**

BASE E/OU SUB-BASE

Dimensão do Trabalho ... 1.937,92 METRO(S) QUADRADO(S)

**ORCAMENTO**

BASE E/OU SUB-BASE

Dimensão do Trabalho ... 1.937,92 METRO(S) QUADRADO(S)

**PROJETO**

**ESTUDO DE VIABILIDADE TEC**

COMPACTACAO DE ATERRO E/OU DE BASE

Dimensão do Trabalho ... 1.937,92 METRO(S) QUADRADO(S)

**ORCAMENTO**

COMPACTACAO DE ATERRO E/OU DE BASE

Dimensão do Trabalho ... 1.937,92 METRO(S) QUADRADO(S)

**PROJETO**

**ESPECIFICACAO**

CORTE E/OU ATERRO - MOVIMENTACAO DE SOLOS

Dimensão do Trabalho ... 241,56 METRO(S) CUBICO(S)

**ORCAMENTO**

CORTE E/OU ATERRO - MOVIMENTACAO DE SOLOS

Dimensão do Trabalho ... 241,56 METRO(S) CUBICO(S)

**EST VIAB TEC E ECONOMICA**

**ORCAMENTO**

RODOVIA

Dimensão do Trabalho ... 242,24 METRO(S)

**ESTUDO**

**LEVANTAMENTO**

GEOTECNIA

Dimensão do Trabalho ... 7.267,20 METRO(S) QUADRADO(S)

**LAUDO**

**MEMORIAL DESCRITIVO**

GEOTECNIA

Dimensão do Trabalho ... 7.267,20 METRO(S) QUADRADO(S)

COORDENACAO LEVANTAMENTOS ESTUDOS E PROJETO DE PAVIMENTACAO ASFALTICA E COMPLEMENTARES DA RUA GELSON LOCKS NO BAIRRO SANTO ANTONIO CONTRATO 112 PMC 2020

*Handwritten signatures and initials in blue ink, including 'AW' and '63'.*

Registro realizado eletronicamente, para aferir acesse o código QR impresso na CAT vinculado ou diretamto no site: https://www.crea-sc.org/gerar/validar/certidao\_acervo.php, informando o número da Certidão de Acervo Técnico e sua data de emissão.

Registro realizado a partir do protocolo nº 72000094933 página 30 de 46 CAT nº 252020124058 de 02/12/20



*Handwritten mark 'M' in blue ink.*



**Certidão de Acervo Técnico - CAT**  
Resolução nº 1.025, de 20 de outubro de 2009

**CREA-SC**

CAT COM REGISTRO DE ATESTADO.

**252020124058**

Atividade concluída

Conselho Regional de Engenharia e Agronomia de Santa Catarina



**•ART 7566394-9**

Empresa.....: CGM ENGENHARIA E TOPOGRAFIA LTDA ME  
Proprietário.: PREFEITURA MUNICIPAL DE CRICIUMA SC  
Endereço Obra: RUA GELSON LOCKS SN  
Bairro..... SANTO ANTONIO  
88800 - CRICIUMA - SC

Registrada em: 28/10/2020 Baixada em.. 01/12/2020  
Período (Previsto) - Início: 01/10/2020 Término.....: 30/11/2020  
Autoria: INDIVIDUAL  
Tipo...: COMPLEMENTAÇÃO VINCULADA A ART: 7566390-6  
Profissional: 104540-8 BRUNO BIANCHIN MACHADO

PROJETO  
ESTUDO

SINALIZACAO VIARIA HORIZONTAL

Dimensão do Trabalho ... 242,24 METRO(S)

ORCAMENTO

SINALIZACAO VIARIA HORIZONTAL

Dimensão do Trabalho ... 242,24 METRO(S)

PROJETO  
ESTUDO

SINALIZACAO VIARIA VERTICAL

Dimensão do Trabalho ... 242,24 METRO(S)

ORCAMENTO

SINALIZACAO VIARIA VERTICAL

Dimensão do Trabalho ... 242,24 METRO(S)

PROJETO  
ESTUDO

PINTURA DE LIGACAO

Dimensão do Trabalho ... 1.937,92 METRO(S) QUADRADO(S)

ORCAMENTO

PINTURA DE LIGACAO

Dimensão do Trabalho ... 1.937,92 METRO(S) QUADRADO(S)

PROJETO  
ESTUDO

IMPRIMACAO

Dimensão do Trabalho ... 1.937,92 METRO(S) QUADRADO(S)

ORCAMENTO

IMPRIMACAO

Dimensão do Trabalho ... 1.937,92 METRO(S) QUADRADO(S)

PROJETO  
ESTUDO DE VIABILIDADE TEC

INTERSECOES DE VIAS

Dimensão do Trabalho ... 4,00 UNIDADE(S)

ESPECIFICACAO

ORCAMENTO

INTERSECOES DE VIAS

Dimensão do Trabalho ... 4,00 UNIDADE(S)

*Handwritten signature*

*Handwritten signature*

*Handwritten signature*

*Handwritten signature*

*Handwritten signature*

Registro realizado eletronicamente, para aferir acesso o código QR impresso na CAT vinculada ou diretamente no site: https://www.crea-sc.org.br/portal/validacao\_acervo.php, informando o número da Certidão de Acervo Técnico e sua data de emissão.

Registro realizado a partir do protocolo nº 72000094933 CAT nº 252020124058 de 02/12/2020 página 31 de 46







**Certidão de Acervo Técnico - CAT**  
Resolução nº 1.025, de 20 de outubro de 2009

**CREA-SC**

CAT COM REGISTRO DE ATESTADO.  
**252020124058**  
Atividade concluída

ELABORACAO

DESENHO TECNICO

PROJETO URBANISTICO

Dimensão do Trabalho ... 242,24 METRO(S)

MEMORIAL DESCRITIVO

PROJETO URBANISTICO

Dimensão do Trabalho ... 242,24 METRO(S)

PROJETO

ESTUDO DE VIABILIDADE TEC

ARRUAMENTO

Dimensão do Trabalho ... 242,24 METRO(S)

ORCAMENTO

ARRUAMENTO

Dimensão do Trabalho ... 242,24 METRO(S)

ESTUDO

PROJETO

TRAFEGO

Dimensão do Trabalho ... 1,00 UNIDADE(S)

MEMORIAL DESCRITIVO

LEVANTAMENTO

TRAFEGO

Dimensão do Trabalho ... 1,00 UNIDADE(S)

PROJETO

ESTUDO DE VIABILIDADE TEC

TERRAPLENAGEM

Dimensão do Trabalho ... 2.422,40 METRO(S) QUADRADO(S)

ORCAMENTO

TERRAPLENAGEM

Dimensão do Trabalho ... 2.422,40 METRO(S) QUADRADO(S)

ESTUDO

HIDROLOGIA

Dimensão do Trabalho ... 1,00 QUILOMETRO(S) QUADRADO(S)

PROJETO

ESPECIFICACAO

MEIO FIO

Dimensão do Trabalho ... 491,26 METRO(S)

ORCAMENTO

MEIO FIO

Dimensão do Trabalho ... 491,26 METRO(S)

COORDENACAO LEVANTAMENTOS ESTUDOS E PROJETO DE PAVIMENTACAO ASFALTICA E COMPLEMENTARES DA RUA GELSON LOCKS NO BAIRRO SANTO ANTONIO CONTRATO 112 PMC 2020



*Handwritten signature*

*Handwritten signature*

*Handwritten signature*

*Handwritten signature*

*Handwritten signature*

Registro realizado eletronicamente, para aferir acesse o código QR impresso na CAT vinculada ou direitamento no site: https://www.crea-sc.org.br/portal/valcertidao\_acervo.php, informando o número da Certidão de Acervo Técnico e sua data de emissão.

Registro realizado a partir do protocolo nº 72000094933 CAT nº 252020124058 de 02/12/2020, página 32 de 46





**Certidão de Acervo Técnico - CAT**  
Resolução nº 1.025, de 20 de outubro de 2009

**CREA-SC**

CAT COM REGISTRO DE ATESTADO

**252020124058**

Atividade concluída

Conselho Regional de Engenharia e Agronomia de Santa Catarina



**•ART 7566400-0**

Empresa.....: CGM ENGENHARIA E TOPOGRAFIA LTDA ME  
Proprietário.: PREFEITURA MUNICIPAL DE CRICIUMA SC  
Endereço Obra: RUA GELSON LOCKS SN  
Bairro..... SANTO ANTONIO  
88800 - CRICIUMA - SC

Registrada em: 28/10/2020 Baixada em.. 01/12/2020  
Período (Previsto) - Início: 01/10/2020 Término.....: 30/11/2020  
Autoria: INDIVIDUAL  
Tipo...: COMPLEMENTAÇÃO VINCULADA A ART: 7566390-6  
Profissional: 104540-8 BRUNO BIANCHIN MACHADO

PROJETO  
ESTUDO

BOCA DE LOBO E/OU DE BUEIRO  
Dimensão do Trabalho ... 1,00 UNIDADE(S)

ORCAMENTO

BOCA DE LOBO E/OU DE BUEIRO  
Dimensão do Trabalho ... 1,00 UNIDADE(S)

PROJETO  
ESTUDO

BUEIRO  
Dimensão do Trabalho ... 288,00 METRO(S)

ORCAMENTO

BUEIRO  
Dimensão do Trabalho ... 288,00 METRO(S)

PROJETO  
ESTUDO

SARJETA  
Dimensão do Trabalho ... 491,26 METRO(S)

ORCAMENTO

SARJETA  
Dimensão do Trabalho ... 491,26 METRO(S)

PROJETO  
ESTUDO

CAIXA DE LIGACAO  
Dimensão do Trabalho ... 4,00 UNIDADE(S)

ORCAMENTO

CAIXA DE LIGACAO  
Dimensão do Trabalho ... 4,00 UNIDADE(S)

PROJETO  
ESTUDO

CAIXA COLETORA  
Dimensão do Trabalho ... 20,00 UNIDADE(S)

ORCAMENTO

CAIXA COLETORA  
Dimensão do Trabalho ... 20,00 UNIDADE(S)

PROJETO

*Handwritten signature*

*Handwritten signature*

*Handwritten signature*

*Handwritten signature*

*Handwritten mark*

Registro realizado eletronicamente, para aferir acesso o código QR impresso n.º CAT vinculado ou diretamto no sítio: https://www.crea-sc.org.br/portal/validacao\_acervo.php, informando o número da Certidão de Acervo Técnico e sua data de emissão.

Registro realizado a partir do protocolo nº 72000094933 CAT nº 252020124058 de 02/12/2020, página 33 de 46





**Certidão de Acervo Técnico - CAT**  
 Resolução nº 1.025, de 20 de outubro de 2009  
 Conselho Regional de Engenharia e Agronomia de Santa Catarina

**CREA-SC**

CAT COM REGISTRO DE ATESTADO.  
**252020124058**  
 Atividade concluída

ESTUDO DE VIABILIDADE TEC

DRENAGEM

Dimensão do Trabalho ... 288,00 METRO(S)

ORCAMENTO

DRENAGEM

Dimensão do Trabalho ... 288,00 METRO(S)

PROJETO

ESTUDO

PASSEIO

Dimensão do Trabalho ... 1.043,98 METRO(S) QUADRADO(S)

ORCAMENTO

ESPECIFICACAO

PASSEIO

Dimensão do Trabalho ... 1.043,98 METRO(S) QUADRADO(S)

PROJETO

ESTUDO

CALCADA DE CONCRETO

Dimensão do Trabalho ... 1.043,98 METRO(S) QUADRADO(S)

ORCAMENTO

ESPECIFICACAO

CALCADA DE CONCRETO

Dimensão do Trabalho ... 1.043,98 METRO(S) QUADRADO(S)

PROJETO

ESTUDO

PISO TATIL

Dimensão do Trabalho ... 457,08 METRO(S)

ORCAMENTO

ESPECIFICACAO

PISO TATIL

Dimensão do Trabalho ... 457,08 METRO(S)

COORDENACAO LEVANTAMENTOS ESTUDOS E PROJETO DE PAVIMENTACAO ASFALTICA E COMPLEMENTARES DA RUA GELSON LOCKS NO BAIRRO SANTO ANTONIO CONTRATO 112 PMC 2020

•ART 7566404-2

Empresa.....: CGM ENGENHARIA E TOPOGRAFIA LTDA ME  
 Proprietário.: PREFEITURA MUNICIPAL DE CRICIUMA SC  
 Endereço Obra: RUA REGINA APARECIDA RODRIGUES SN  
 Bairro..... SANTO ANTONIO  
 88800 - CRICIUMA - SC

Registrada em: 28/10/2020 Baixada em.. 01/12/2020  
 Período (Previsto) - Início: 01/10/2020 Término.....: 30/11/2020

Autoria: INDIVIDUAL

Tipo...: NORMAL

COORDENACAO

PLANEJAMENTO

COORDENACAO DE PROJETOS

Dimensão do Trabalho ... 1,00 UNIDADE(S)

COMPATIBILIZACAO DE PROJETOS



*Handwritten signatures and initials in blue ink:*  
 - A large signature resembling 'S' or 'Santos'.  
 - Initials 'AW' at the top right.  
 - Initials 'kj' in the middle.  
 - A signature resembling 'D' at the bottom right.

Registro realizado eletronicamente, para aferir acesse o código QR impresso na CAT vinculada ou diretamente no site: https://www.crea-sc.org.br/portal/valcertidao\_acervo.php, informando o número da Certidão de Acervo Técnico e sua data de emissão.  
 Registro realizado a partir do protocolo nº 72000094933 CAT nº 252020124058 de 02/12/2020, página 34 de 46



*Handwritten mark resembling 'N' or '13' at the bottom right corner.*





**Certidão de Acervo Técnico - CAT**  
Resolução nº 1.025, de 20 de outubro de 2009

**CREA-SC**

CAT COM REGISTRO DE ATESTADO.

**252020124058**

Atividade concluída

Dimensão do Trabalho ...	1,00 UNIDADE(S)
PROJETO	
ESTUDO DE VIABILIDADE TEC	
ACESSO VIARIO	
Dimensão do Trabalho ...	1,00 UNIDADE(S)
ORCAMENTO	
ACESSO VIARIO	
Dimensão do Trabalho ...	1,00 UNIDADE(S)
LEVANTAMENTO	
DESENHO TECNICO	
SERVICO TOPOGRAFICO PLANIALTIMETRICO	
Dimensão do Trabalho ...	13.095,90 METRO(S) QUADRADO(S)
MEMORIAL DESCRITIVO	
LAUDO	
SERVICO TOPOGRAFICO PLANIALTIMETRICO	
Dimensão do Trabalho ...	13.095,90 METRO(S) QUADRADO(S)
EXECUCAO	
LEVANTAMENTO	
SONDAGEM	
Dimensão do Trabalho ...	1,00 UNIDADE(S)
ENSAIO	
LAUDO	
SONDAGEM	
Dimensão do Trabalho ...	1,00 UNIDADE(S)
ELABORACAO	
PROJETO	
TRACADO VIARIO - PROJETO GEOMETRICO	
Dimensão do Trabalho ...	436,53 METRO(S)
DESENHO TECNICO	
DIMENSIONAMENTO	
TRACADO VIARIO - PROJETO GEOMETRICO	
Dimensão do Trabalho ...	436,53 METRO(S)
PROJETO	
ESTUDO DE VIABILIDADE TEC	
PAVIMENTACAO ASFALTICA	
Dimensão do Trabalho ...	3.492,24 METRO(S) QUADRADO(S)
ESPECIFICACAO	
ORCAMENTO	
PAVIMENTACAO ASFALTICA	
Dimensão do Trabalho ...	3.492,24 METRO(S) QUADRADO(S)
PROJETO	
ESTUDO	
BASE E/OU SUB-BASE	
Dimensão do Trabalho ...	3.492,24 METRO(S) QUADRADO(S)
ORCAMENTO	
BASE E/OU SUB-BASE	
Dimensão do Trabalho ...	3.492,24 METRO(S) QUADRADO(S)
PROJETO	
ESTUDO DE VIABILIDADE TEC	



*Handwritten signatures and initials in blue ink, including a large signature and the word 'MAN'.*

Registro realizado eletronicamente, para aferir acesse o código QR impresso na CAT vinculado ou diretamente no site: https://www.crea-sc.org.br/portal/validacao\_acervo.php, informando o número da Certidão de Acervo Técnico e a data de emissão.

Registro realizado a partir do protocolo nº 72000094933 CAT nº 252020124058 de 02/12/2020 página 35 de 46



*Handwritten mark or signature at the bottom right corner.*



**Certidão de Acervo Técnico - CAT**  
 Resolução nº 1.025, de 20 de outubro de 2009  
 Conselho Regional de Engenharia e Agronomia de Santa Catarina

**CREA-SC**

CAT COM REGISTRO DE ATESTADO.  
**252020124058**  
 Atividade concluída

COMPACTACAO DE ATERRO E/OU DE BASE

Dimensão do Trabalho ... 3.492,24 METRO(S) QUADRADO(S)

ORCAMENTO

COMPACTACAO DE ATERRO E/OU DE BASE

Dimensão do Trabalho ... 3.492,24 METRO(S) QUADRADO(S)

PROJETO

ESPECIFICACAO

CORTE E/OU ATERRO - MOVIMENTACAO DE SOLOS

Dimensão do Trabalho ... 924,60 METRO(S) CUBICO(S)

ORCAMENTO

CORTE E/OU ATERRO - MOVIMENTACAO DE SOLOS

Dimensão do Trabalho ... 924,60 METRO(S) CUBICO(S)

EST VIAB TEC E ECONOMICA

ORCAMENTO

RODOVIA

Dimensão do Trabalho ... 436,53 METRO(S)

ESTUDO

LEVANTAMENTO

GEOTECNIA

Dimensão do Trabalho ... 13.095,90 METRO(S) QUADRADO(S)

LAUDO

MEMORIAL DESCRITIVO

GEOTECNIA

Dimensão do Trabalho ... 13.095,90 METRO(S) QUADRADO(S)

COORDENACAO LEVANTAMENTOS ESTUDOS E PROJETO DE PAVIMENTACAO ASFALTICA E COMPLEMENTARES DA RUA REGINA APARECIDA RODRIGUES NO BAIRRO SANTO ANTONIO CONTRATO 112 PMC 2020

•ART 7566407-7

Empresa.....: CGM ENGENHARIA E TOPOGRAFIA LTDA ME

Proprietário.: PREFEITURA MUNICIPAL DE CRICIUMA SC

Endereço Obra: RUA REGINA APARECIDA RODRIGUES SN

Bairro..... SANTO ANTONIO

88800 - CRICIUMA - SC

Registrada em: 28/10/2020 Baixada em.. 01/12/2020

Período (Previsto) - Início: 01/10/2020 Término.....: 30/11/2020

Autoria: INDIVIDUAL

Tipo...: COMPLEMENTAÇÃO VINCULADA A ART: 7566404-2

Profissional: 104540-8 BRUNO BIANCHIN MACHADO

PROJETO

ESTUDO

SINALIZACAO VIARIA HORIZONTAL

Dimensão do Trabalho ... 436,53 METRO(S)

ORCAMENTO

SINALIZACAO VIARIA HORIZONTAL

Dimensão do Trabalho ... 436,53 METRO(S)

PROJETO

ESTUDO

SINALIZACAO VIARIA VERTICAL



Registro realizado eletronicamente, para aferir acesse o código QR impresso nº. CAT vinculada ou diretamente no site: https://www.crea-sc.org/crea/vercertidao\_acervo.php, informando o número da Certidão de Acervo Técnico e a data de emissão.

Registro realizado a partir do protocolo nº 72000094933 CAT nº 252020124058 de 02/12/2020, página 36 de 46



*Handwritten signatures and initials in blue ink, including a large 'S' and 'ALAV'.*

*Handwritten mark 'h' in blue ink.*



**Certidão de Acervo Técnico - CAT**  
Resolução nº 1.025, de 20 de outubro de 2009

**CREA-SC**

CAT COM REGISTRO DE ATESTADO.

**252020124058**

Atividade concluída

Dimensão do Trabalho ...	436,53 METRO(S)
ORCAMENTO	
SINALIZACAO VIARIA VERTICAL	
Dimensão do Trabalho ...	436,53 METRO(S)
PROJETO	
ESTUDO	
PINTURA DE LIGACAO	
Dimensão do Trabalho ...	3.492,24 METRO(S) QUADRADO(S)
ORCAMENTO	
PINTURA DE LIGACAO	
Dimensão do Trabalho ...	3.492,24 METRO(S) QUADRADO(S)
PROJETO	
ESTUDO	
IMPRIMACAO	
Dimensão do Trabalho ...	3.492,24 METRO(S) QUADRADO(S)
ORCAMENTO	
IMPRIMACAO	
Dimensão do Trabalho ...	3.492,24 METRO(S) QUADRADO(S)
PROJETO	
ESTUDO DE VIABILIDADE TEC	
INTERSECOES DE VIAS	
Dimensão do Trabalho ...	1,00 UNIDADE(S)
ESPECIFICACAO	
ORCAMENTO	
INTERSECOES DE VIAS	
Dimensão do Trabalho ...	1,00 UNIDADE(S)
ELABORACAO	
DESENHO TECNICO	
PROJETO URBANISTICO	
Dimensão do Trabalho ...	436,53 METRO(S)
MEMORIAL DESCRITIVO	
PROJETO URBANISTICO	
Dimensão do Trabalho ...	436,53 METRO(S)
PROJETO	
ESTUDO DE VIABILIDADE TEC	
ARRUAMENTO	
Dimensão do Trabalho ...	436,53 METRO(S)
ORCAMENTO	
ARRUAMENTO	
Dimensão do Trabalho ...	436,53 METRO(S)
PROJETO	
ESPECIFICACAO	
MEIO FIO	
Dimensão do Trabalho ...	885,65 METRO(S)
ORCAMENTO	
MEIO FIO	
Dimensão do Trabalho ...	885,65 METRO(S)
ESTUDO	
PROJETO	



*[Handwritten signatures and initials in blue ink]*

Registro realizado eletronicamente, para aferir acesso o código QR impresso na CAT vinculada ou diretamente no site: https://www.crea-sc.org.br/benet/valcertidao\_acervo.php, informando o número da Certidão de Acervo Técnico e sua data de emissão.

Registro realizado a partir do protocolo nº 72000094933 CAT nº 252020124058 de 02/12/2020, página 37 de 46



*[Handwritten mark]*





**Certidão de Acervo Técnico - CAT**  
Resolução nº 1.025, de 20 de outubro de 2009

**CREA-SC**

CAT COM REGISTRO DE ATESTADO.

**252020124058**

Atividade concluída

Conselho Regional de Engenharia e Agronomia de Santa Catarina

TRAFEGO

Dimensão do Trabalho ... 1,00 UNIDADE(S)

MEMORIAL DESCRITIVO

LEVANTAMENTO

TRAFEGO

Dimensão do Trabalho ... 1,00 UNIDADE(S)

PROJETO

ESTUDO DE VIABILIDADE TEC

TERRAPLENAGEM

Dimensão do Trabalho ... 4.365,30 METRO(S) QUADRADO(S)

ORCAMENTO

TERRAPLENAGEM

Dimensão do Trabalho ... 4.365,30 METRO(S) QUADRADO(S)

ESTUDO

HIDROLOGIA

Dimensão do Trabalho ... 1,00 QUILOMETRO(S) QUADRADO(S)

COORDENACAO LEVANTAMENTOS ESTUDOS E PROJETO DE PAVIMENTACAO ASFALTICA E COMPLEMENTARES DA RUA REGINA APARECIDA RODRIGUES NO BAIRRO SANTO ANTONIO CONTRATO 112 PMC 2020



**•ART 7566410-7**

Empresa.....: CGM ENGENHARIA E TOPOGRAFIA LTDA ME  
Proprietário.: PREFEITURA MUNICIPAL DE CRICIUMA SC  
Endereço Obra: RUA REGINA APARECIDA RODRIGUES SN  
Bairro..... SANTO ANTONIO  
88800 - CRICIUMA - SC

Registrada em: 28/10/2020 Baixada em.. 01/12/2020

Período (Previsto) - Início: 01/10/2020 Término.....: 30/11/2020

Autoria: INDIVIDUAL

Tipo...: COMPLEMENTAÇÃO VINCULADA A ART: 7566404-2

Profissional: 104540-8 BRUNO BIANCHIN MACHADO

PROJETO

ESTUDO

BOCA DE LOBO E/OU DE BUEIRO

Dimensão do Trabalho ... 2,00 UNIDADE(S)

ORCAMENTO

BOCA DE LOBO E/OU DE BUEIRO

Dimensão do Trabalho ... 2,00 UNIDADE(S)

PROJETO

ESTUDO

BUEIRO

Dimensão do Trabalho ... 393,00 METRO(S)

ORCAMENTO

BUEIRO

Dimensão do Trabalho ... 393,00 METRO(S)

PROJETO

ESTUDO

SARJETA

Dimensão do Trabalho ... 885,65 METRO(S)

*Handwritten signatures and initials in blue ink, including 'Agua' and '105'.*

Registro realizado eletronicamente, para aferir acesse o código QR impresso na CAT vinculada ou direcionamento no site: [https://www.crea-sc.org.br/portal/validacao\\_acervo.php](https://www.crea-sc.org.br/portal/validacao_acervo.php), informando o número da Certidão de Acervo Técnico e sua data de emissão.

Registro realizado a partir do protocolo nº 72000094933 CAT nº 252020124058 de 02/12/2020 página 38 de 46



*Handwritten mark or signature.*



**Certidão de Acervo Técnico - CAT**  
Resolução nº 1.025, de 20 de outubro de 2009

**CREA-SC**

CAT COM REGISTRO DE ATESTADO.  
**252020124058**  
Atividade concluída

ORÇAMENTO

SARJETA

Dimensão do Trabalho ... 885,65 METRO(S)

PROJETO

ESTUDO

CAIXA DE LIGACAO

Dimensão do Trabalho ... 1,00 UNIDADE(S)

ORÇAMENTO

CAIXA DE LIGACAO

Dimensão do Trabalho ... 1,00 UNIDADE(S)

PROJETO

ESTUDO

CAIXA COLETORA

Dimensão do Trabalho ... 18,00 UNIDADE(S)

ORÇAMENTO

CAIXA COLETORA

Dimensão do Trabalho ... 18,00 UNIDADE(S)

PROJETO

ESTUDO DE VIABILIDADE TEC

DRENAGEM

Dimensão do Trabalho ... 393,00 METRO(S)

ORÇAMENTO

DRENAGEM

Dimensão do Trabalho ... 393,00 METRO(S)

PROJETO

ESTUDO

PASSEIO

Dimensão do Trabalho ... 1.940,53 METRO(S) QUADRADO(S)

ORÇAMENTO

ESPECIFICACAO

PASSEIO

Dimensão do Trabalho ... 1.940,53 METRO(S) QUADRADO(S)

PROJETO

ESTUDO

CALCADA DE CONCRETO

Dimensão do Trabalho ... 1.940,53 METRO(S) QUADRADO(S)

ORÇAMENTO

ESPECIFICACAO

CALCADA DE CONCRETO

Dimensão do Trabalho ... 1.940,53 METRO(S) QUADRADO(S)

PROJETO

ESTUDO

PISO TATIL

Dimensão do Trabalho ... 875,66 METRO(S)

ORÇAMENTO

ESPECIFICACAO

PISO TATIL

Dimensão do Trabalho ... 875,66 METRO(S)



*Handwritten signature/initials*

*Handwritten initials*

*Handwritten initials*

Registro realizado eletronicamente, para aferir acesso o código QR impresso na CAT vinculada ou direitamento no site: https://www.crea-sc.org.br/portal/valcertidao\_acervo.php, informando o número da Certidão de Acervo Técnico e sua data de emissão.

Registro realizado a partir do protocolo nº 72000094933 CAT nº 252020124058 de 02/12/2020 página 39 de 46



*Handwritten mark*



**Certidão de Acervo Técnico - CAT**  
Resolução nº 1.025, de 20 de outubro de 2009

**CREA-SC**

CAT COM REGISTRO DE ATESTADO.  
**252020124058**  
Atividade concluída

Conselho Regional de Engenharia e Agronomia de Santa Catarina

COORDENACAO LEVANTAMENTOS ESTUDOS E PROJETO DE PAVIMENTACAO ASFALTICA E  
COMPLEMENTARES DA RUA REGINA APARECIDA RODRIGUES NO BAIRRO SANTO ANTONIO CONTRATO  
112 PMC 2020

**Informações complementares:**

O Atestado está registrado apenas para as atividades técnicas e quantidades constantes na(s) ART(s) acima certificada(s), desenvolvidas de acordo com as atribuições do(a) profissional na área de Engenharia Civil.

CERTIFICAMOS, finalmente, que se encontra vinculado à presente Certidão de Acervo Técnico - CAT, certificado conforme processo n. 72000094933, o atestado anexo expedido pelo contratante da obra/serviço, a quem cabe a responsabilidade pela veracidade e exatidão das informações nele constantes.

Certidão de Acervo Técnico n. 252020124058  
02/12/2020,10:26:20



A CAT à qual o atestado está vinculado é o documento que comprova o registro do atestado no CREA.

A CAT à qual o atestado está vinculado constituirá prova de capacidade técnico-profissional da pessoa jurídica somente se o responsável técnico indicado estiver ou venha a ser integrado ao seu quadro técnico por meio de declaração entregue no momento da habilitação ou da entrega das propostas.

A CAT é válida em todo o território nacional.

A CAT perderá a validade no caso de modificação dos dados técnicos qualitativos e quantitativos nele contidos, bem como de alteração da situação do registro da ART.

A autenticidade e a validade desta certidão deve ser confirmada no site do CREA-SC ([www.crea-sc.org.br](http://www.crea-sc.org.br)) ou no site do CONFEA ([www.confea.org.br](http://www.confea.org.br)). A falsificação deste documento constitui crime previsto no Código Penal Brasileiro, sujeitando o autor à respectiva ação penal.



Conselho Regional de Engenharia e Agronomia de Santa Catarina  
Rodovia Admar Gonzaga, 2125 - Itacorubi - Florianópolis (SC), CEP: 88034-001  
Telefone: (48) 3331-2000 Fax: (48) 3331-2009 E-mail: [crea-sc@crea-sc.org.br](mailto:crea-sc@crea-sc.org.br)



Registro realizado eletronicamente, para afeirar acesse o código QR impresso na CAT vinculada ou direitamento no site: [https://www.crea-sc.org.br/realizar/certidao\\_acervo.php](https://www.crea-sc.org.br/realizar/certidao_acervo.php), informando o número da Certidão de Acervo Técnico e sua data de emissão.

Registro realizado a partir do protocolo nº 72000094933 CAT nº 252020124058 de 02/12/2020, página 40 de 46

**CREA-SC**  
Conselho Regional de Engenharia e Agronomia de Santa Catarina



Handwritten signatures in blue ink, including a large signature and the initials 'AAW'.





PREFEITURA MUNICIPAL DE CRICIÚMA-SC  
Secretaria de Infraestrutura, Planejamento  
e Mobilidade Urbana



**ATESTADO TÉCNICO DE CONCLUSÃO DE SERVIÇOS**

Atestamos, para os devidos fins e a pedido da parte interessada, que a empresa **CGM ENGENHARIA E TOPOGRAFIA LTDA**, com sede na Rua Padre Mário Labarbuta, 297, Bairro Pinheirinho, em Criciúma/SC, CNPJ nº 02.469.574/0001-39, conforme contrato nº 112/PMC/2020, elaborou, sob demanda, os **PROJETOS BÁSICOS E EXECUTIVOS DE ENGENHARIA RODOVIÁRIA PARA PAVIMENTAÇÃO DE RUAS NO MUNICÍPIO DE CRICIÚMA-SC**, para a **PREFEITURA MUNICIPAL DE CRICIÚMA/SC**, com sede na Rua Domênico Sônego, 542, Bairro Santa Bárbara, Criciúma/SC, cadastrada no CNPJ nº 82.916.818/0001-13, cuja realização atendeu plenamente aos requisitos técnicos estabelecidos, conforme os serviços, atividades e quantitativos listados abaixo.

**1. INFORMAÇÕES GERAIS**

**Executora**

- Empresa contratada: **CGM ENGENHARIA E TOPOGRAFIA LTDA**, CREA/SC 057362-4

**Coordenação Geral dos Serviços**

- Nome do Profissional: **BRUNO BIANCHIN MACHADO**, Eng. Civil CREA/SC 104540-8

**Dados do Contrato**

- Proprietário: **Prefeitura Municipal de Criciúma/SC**, CNPJ nº **82.916.818/0001-13**
- Número do contrato: 112/PMC/2020, de 27/04/2020, vigência de 27/04/2020 a 27/04/2021
- Período total de execução dos serviços: 04/05/2020 a 22/11/2020

**2. DADOS DO PROJETO**

**2.1. Etapas**

Por ser um contrato sob demanda, os serviços foram elaborados por Etapas, denominadas Etapas 1 a 8, com respectivas ARTs, conforme apresentado nas Tabelas 1 e 2 abaixo.

**Tabela 1: Vias e Extensões Atingidas por Etapa**

Etap a	Endereço	Período Execução	ARTs
1	Diversas Ruas do Bairro Buenos Aires, SN, Bairro Buenos Aires, CEP 88800-000, Criciúma/SC	04/05/2020 a 10/06/2020	7398498-0 e 7398501-7
2	Rua Jose Giassi, SN, Bairro Quarta Linha, CEP 88812-305, Criciúma/SC	25/05/2020 a 20/07/2020	7437707-1, 7437714-4 e 7437719-5
3	Diversas Ruas, SN, Bairro Renascer, CEP 88816-003, Criciúma/SC	25/06/2020 a 15/08/2020	7461232-0, 7461257-5 e 7461280-0
4	Diversas Ruas, SN, Bairro Fábio Silva, CEP 88803-330, Criciúma/SC	25/06/2020 a 15/09/2020	7497650-5 e 7498348-4
5	Rua Tranquilo Dal Molin, SN, Bairro Verdinho, CEP 88814-505, Criciúma/SC	01/08/2020 a 30/09/2020	7514706-3, 7514727-6 e 7514758-6
6	Diversas Ruas, SN, Bairro Milanese, CEP 88804-541, Criciúma/SC	01/08/2020 a 31/10/2020	7531876-3 e 7531880-1



## PREFEITURA MUNICIPAL DE CRICIÚMA-SC

Secretaria de Infraestrutura, Planejamento  
e Mobilidade Urbana

Etap a	Endereço	Período Execução	ARTs
7	Rua Gelson Locks, SN, Bairro Santo Antônio, CEP 88809-460, Criciúma/SC	01/10/2020 a 22/11/2020	7566390-6, 7566394-9 e 7566400-0
8	Rua Regina Aparecida Rodrigues, SN, Bairro Santo Antônio, CEP 88809-388, Criciúma/SC	01/10/2020 a 22/11/2020	7566404-2, 7566407-7 e 7566410-7

Tabela 2: Vias e Extensões Atingidas por Etapa

Etapa	Nome da Via	Extensão (m)		Total Etapa
		Pavimentação Asfáltica	Pavimentação com Bloco de Concreto Intertravado	
1	Rua Cristo Rei	634,26	-	3.277,85
	Rua Nossa Senhora Aparecida	254,68	293,63	
	Rua SD-1919-003	-	229,65	
	Rua Buenos Aires	-	537,97	
	Travessa Shalom	-	229,82	
	Travessa 1 de Abril	-	229,77	
	Travessa Araçá	-	229,31	
	Travessa João Pereira	-	103,55	
	Travessa 9 de Junho	-	230,13	
Travessa das Paisagens	-	231,91		
Travessa Canavial	-	73,18		
2	Rua José Giassi	3.320,00	-	3.320,00
3	Rua José Artur de Mello	140,87	-	2.067,57
	Rua Agenor Borges	515,87	-	
	Rua Lorival Moreira da Silva	252,09	-	
	Rua Airton Senna	147,89	-	
	Rua Pedro Antônio	246,10	-	
	Av. Aristides Amboni	154,32	-	
	Rua 1047	131,34	-	
	Rua 1048	359,83	-	
	Rua 1049	65,26	-	
Rua Karina Minosso	54,00	-		
4	Rua João Caetano	-	196,14	3.862,08
	Rua Washington Luiz	-	284,45	
	Travessa Claudemir Getulio Nunes	-	86,44	
	Rua Artur Bernardes	-	250,41	
	Travessa Tiago Andre da Silva	-	74,91	
	Travessa Zoraide João Mendes	-	106,29	
	Rua Nilo Peçanha	-	270,73	
	Servidão Inácia M. Venâncio	-	73,51	
	Rua 1821	-	269,32	
	Rua Zelio Paulo Galli	-	591,64	
	Rua Vereador Acacio Alfredo Vilain	-	760,80	
	Rua Ludovico Mario Mangili	-	439,23	
Rua Mara Rubia Fontana Mendes	-	458,21		
5	Rua Tranquilo Dalmolin	1.631,77	-	1.631,77
6	Rua Padre Guido Vivona	-	229,41	1.371,47
	Rua 1458	-	62,74	
	Rua Marcos Dalmolin Benedet	-	134,99	
	Rua 1459	-	79,36	
	Rua Adelia Zanette Milanez	-	112,62	
	Rua Francisco Milanez	-	305,83	
	Rua SD-2156-089	-	163,48	
	Rua Anita Spilere Benedet	-	165,01	
Rua Garapuvu	-	118,03		
7	Rua Gelson Locks	242,24	-	242,24

*Handwritten signatures and initials:*  
AGAN  
leis  
3

Registro realizado eletronicamente, para aferir a autenticidade, para aferir a autenticidade o código QR impresso na CAT vinculada ou direcionamento no site: [https://www.criciuma.sc.gov.br/creat/validacao\\_acervo.php](https://www.criciuma.sc.gov.br/creat/validacao_acervo.php), informando o número da Certidão de Acervo Técnico e sua data de emissão.

Registro realizado a partir do protocolo nº 7200094933 CAT nº 252020124058 de 2/2020, página 42 de 46







PREFEITURA MUNICIPAL DE CRICIÚMA-SC  
Secretaria de Infraestrutura, Planejamento  
e Mobilidade Urbana



Etapa	Nome da Via	Extensão (m)		
		Pavimentação Asfáltica	Pavimentação com Bloco de Concreto Intertravado	Total Etapa
8	Rua Regina Aparecida Rodrigues	436,53	-	436,53
<b>Total</b>	-	<b>8.587,05</b>	<b>7.622,46</b>	<b>16.209,51</b>

### 3. PRODUTOS ELABORADOS

#### 3.1. Projeto de Terraplanagem e Geométrico de Vias

Nesta etapa inicial, foram planejados todo o andamento do projeto, assim como obtidos todos os dados necessários à sua realização

Sendo assim, foram realizados levantamentos topográficos e cadastrais em toda a extensão do traçado proposto, visando subsidiar a elaboração dos projetos básicos e executivo da pavimentação asfáltica. Além dos elementos cadastrais de superfície, foi realizado o cadastro técnico de toda a rede de macrodrenagem e microdrenagem existente na região de estudo. Também foram realizadas sondagens geotécnicas do tipo trado e ensaios de Compactação e Índice de Suporte Califórnia (ISC/CBR) das amostras, visando subsidiar a elaboração dos projetos geotécnicos, de terraplanagem e de pavimentação.

Com os dados obtidos, nesta etapa também foram estudadas as viabilidades técnicas e econômicas e elaborados os projetos geométricos, que definiram o traçado da via, acessos e interseções, e o de geotecnia/terraplanagem, que definiram as regiões e seções de corte e aterro, assim com remoção de solos inservíveis e indicação de jazidas.

Na forma de produtos, esta etapa gerou desenhos e detalhamentos técnicos, memoriais descritivos e de cálculos, orçamentos, notas de serviços de terraplanagem e especificações técnicas.

#### 3.2. Projeto de Pavimentação Asfáltica e/ou Blocos de Concreto Intertravados

Em posse dos dados de ensaio de solo e tráfego, foram dimensionadas e projetadas as camadas do pavimento, que compreenderam sub-base, base e revestimento da pista e do acostamento. Também foram projetadas, nesta etapa, os passeios/calçadas de concreto considerando as normas de acessibilidade vigentes.

Na forma de produtos, esta etapa gerou desenhos e detalhamentos técnicos, memoriais descritivos e de cálculos, orçamentos, notas de serviços de pavimentação e especificações técnicas.

#### 3.3. Projeto de Microdrenagem e Macrodrenagem

Nesta etapa foi elaborado um estudo da Macrodrenagem considerando alternativas de tipos e dimensões de estruturas. Estas alternativas foram elaboradas a partir das seguintes considerações:

- Elaboração de estudo hidrológico considerando cenários atuais (uso do solo) e futuros de ocupação (taxa de ocupação do Plano Diretor vigente);
- Definição de traçados, dimensionamento e levantamento de quantitativos de estruturas de alternativas;
- Comparativo das alternativas técnicas elaboradas considerando aspectos ambientais, hidráulicos, econômicos, sociais, entre outros;
- Definição da melhor alternativa.





**PREFEITURA MUNICIPAL DE CRICIÚMA-SC**  
**Secretaria de Infraestrutura, Planejamento**  
**e Mobilidade Urbana**



O projeto básico e executivo compreendeu o conjunto de elementos necessários e suficientes, com nível adequado de precisão, para caracterização da obra a ser executada. O nível de detalhamento requerido nesta etapa foi aquele que possibilitou a avaliação do custo do empreendimento e permite a elaboração da documentação para sua posterior licitação.

O projeto básico e executivo da macrodrenagem contemplou as travessias sob sistema viário projetado em concreto pré-moldado (bueiros), com respectivas bocas de entrada/saída.

No âmbito da microdrenagem, também foram projetadas sarjetas triangulares, drenos profundos com saídas, caixas coletoras, dissipadores e descidas d'água do tipo rápido.

Na forma de produtos, esta etapa gerou desenhos e detalhamentos técnicos, memoriais descritivos e de cálculos, planilhas de dimensionamento, orçamentos e especificações técnicas.

### 3.4. Projeto de Sinalização Viária

Nesta etapa, foram estudados e projetados todos os dispositivos de sinalização viária horizontal e vertical, além de sinalização de obra, na forma de placas, pinturas, tachas, entre outros.

Na forma de produtos, esta etapa gerou desenhos e detalhamentos técnicos, memoriais descritivos e de cálculos, orçamentos e especificações técnicas.

## 4. ATIVIDADES TÉCNICAS EXECUTADAS

A Tabela 3 apresenta os serviços técnicos e atividades técnicas desenvolvidas no trabalho, separadas por Produto, que corresponde ao somatório total dos quantitativos das ARTs citadas das Etapas.

Tabela 3: Vias e Extensões Atingidas por Etapa

Item	Descrição	Atividade 1	Atividade 2	Atividade 3	Atividade 4	Quantidade	Unidade
1	Projeto de Terraplanagem e Geométrico de Vias						
1.1	Acesso Viário	Projeto	Estudo de Viabilid. Téc.	Orçamento		7,00	Unidade(s)
1.2	Arruamento	Projeto	Estudo de Viabilid. Téc.	Orçamento		16.209,50	Metro(s)
1.3	Compatibilização de Projetos	Coordenação	Planejamento			8,00	Unidade(s)
1.4	Coordenação de Projetos	Coordenação	Planejamento			8,00	Unidade(s)
1.5	Corte e/ou Aterro - Movimentação de Solos	Projeto	Especificação	Orçamento		55.301,16	Metro(s) Cúbico(s)
1.6	Geotecnia	Estudo	Levantamento	Laudo	Memorial Descritivo	510.284,94	Metro(s) Quadrado(s)
1.7	Interseções de Vias	Projeto	Estudo de Viabilid. Téc.	Especificação	Orçamento	46,00	Unidade(s)
1.8	Projeto Urbanístico	Elaboração	Desenho Técnico	Memorial Descritivo	Orçamento	17.009,50	Metro(s)
1.9	Remoção de Solo	Projeto				12.874,00	Metro(s) Cúbico(s)
1.10	Rodovia	Projeto	Est. Viab. Téc. e Econômica	Orçamento	Desenho Técnico	12.931,65	Metro(s)
1.11	Serviço topográfico Planialtimétrico	Levantamento	Desenho Técnico	Memorial Descritivo	Laudo	510.284,94	Metro(s) Quadrado(s)



*Handwritten signatures and initials in blue ink on the right margin of the page.*





PREFEITURA MUNICIPAL DE CRICIÚMA-SC  
Secretaria de Infraestrutura, Planejamento  
e Mobilidade Urbana



Item	Descrição	Atividade 1	Atividade 2	Atividade 3	Atividade 4	Quantidade	Unidade
1.12	Sondagem	Execução	Levantamento	Ensaio	Laudo	77,00	Unidade(s)
1.13	Terraplenagem	Projeto	Estudo de Viabilid. Téc.	Levantamento		147.116,50	Metro(s) Quadrado(s)
1.14	Traçado viário - projeto geométrico	Elaboração	Projeto	Desenho Técnico	Dimensionamento	16.209,50	Metro(s)
1.15	Tráfego	Estudo	Projeto	Memorial Descritivo	Levantamento	8,00	Unidade(s)
2	<b>Projeto de Pavimentação Asfáltica e/ou Blocos de Concreto Intertravados</b>						
2.1	Base e/ou sub base	Projeto	Estudo	Orçamento		150.838,14	Metro(s) Quadrado(s)
2.2	Calçada de Concreto	Projeto	Estudo	Especificação	Orçamento	6.264,51	Metro(s) Quadrado(s)
2.3	Cerca	Projeto	Estudo	Orçamento		5.036,00	Metro(s)
2.4	Compactação de aterro e/ou de base	Projeto	Estudo de Viabilid. Téc.	Orçamento		150.838,14	Metro(s) Quadrado(s)
2.5	Imprimação	Projeto	Estudo	Orçamento		108.969,74	Metro(s) Quadrado(s)
2.6	Passeio	Projeto	Estudo	Especificação	Orçamento	6.264,51	Metro(s) Quadrado(s)
2.7	Pavimentação Asfáltica	Projeto	Estudo de Viabilid. Téc.	Especificação	Orçamento	92.247,36	Metro(s) Quadrado(s)
2.8	Pavimentação em Lajotas	Projeto	Estudo de Viabilid. Téc.	Especificação	Orçamento	58.590,78	Metro(s) Quadrado(s)
2.9	Pintura de ligação	Projeto	Estudo	Orçamento		108.969,74	Metro(s) Quadrado(s)
3	<b>Projeto de Microdrenagem e Macro drenagem</b>						
3.1	Boca de lobo e/ou bueiro	Projeto	Estudo	Orçamento		31,00	Unidade(s)
3.2	Bueiro	Projeto	Estudo	Orçamento		7.401,71	Metro(s)
3.3	Caixa coletora	Projeto	Estudo	Orçamento		443,00	Unidade(s)
3.4	Caixa de ligação	Projeto	Estudo	Orçamento		71,00	Unidade(s)
3.5	Descida D'Água	Projeto	Estudo	Orçamento		30,00	Metro(s)
3.6	Drenagem	Projeto	Estudo	Orçamento		8.679,55	Metro(s)
3.7	Dreno	Projeto	Estudo	Orçamento		2.603,00	Metro(s)
3.8	Hidrologia	Estudo				8,80	Quilômetro(s) Quadrado(s)
3.9	Meio Fio	Projeto	Especificação	Orçamento		27.344,13	Metro(s)
3.10	Ponte em Concreto	Projeto	Estudo	Orçamento		3,00	Unidade(s)
3.11	Sarjeta	Projeto	Estudo	Orçamento		25.597,43	Metro(s)
3.12	Travessia	Projeto	Estudo	Orçamento		174,00	Metro(s)
4	<b>Projeto de Sinalização Viária</b>						
4.1	Defensa em rodovia	Projeto	Estudo	Orçamento	Especificação	1.318,00	Metro(s)
4.2	Piso Tátil	Projeto	Estudo	Orçamento	Especificação	1.332,74	Metro(s)
4.3	Sinalização Viária Horizontal	Projeto	Estudo	Orçamento		11.775,95	Metro(s)
4.4	Sinalização Viária Vertical	Projeto	Estudo	Orçamento		17.009,50	Metro(s)
4.5	Sinalização Tátil	Projeto	Estudo	Orçamento		1.360,00	Metro(s)

5. RESPONSABILIDADE TÉCNICA

Rua Domênico Sônego, 542 - Bairro Santa Bárbara - Criciúma/SC - CEP 88804-050  
CNPJ nº 82.916.818/0001-13 - obras@criciuma.sc.gov.br - (48) 3431-0070

*Handwritten signatures and initials:*  
Acan  
L  
L  
L  
L  
L



**PREFEITURA MUNICIPAL DE CRICIÚMA-SC**  
**Secretaria de Infraestrutura, Planejamento**  
**e Mobilidade Urbana**



Todos os serviços e atividades técnicas descritos neste atestado técnico tiveram como responsável técnico o profissional **Bruno Bianchin Machado**, Engenheiro Civil registrado no CREA-SC sob nº 104540-8, através das ARTs nº 7398498-0, 7398501-7, 7437707-1, 7437714-4, 7437719-5, 7461232-0, 7461257-5, 7461280-0, 7497650-5, 7498348-4, 7514706-3, 7514727-6, 7514758-6, 7531876-3, 7531880-1, 7566390-6, 7566394-9, 7566400-0, 7566404-2, 7566407-7 e 7566410-7.

**6. CONCLUSÃO**

Em firmeza do que, **Katia Maria Smielevski Gomes**, Secretária de Infraestrutura, Planejamento e Mobilidade urbana, e **Leandro Dilnei Viana Soares**, Engenheiro Agrimensor da Secretaria de Infraestrutura, Planejamento e Mobilidade Urbana e fiscal do contrato, lavramos a presente que encerramos e assinamos.

Criciúma/SC, 22 de novembro de 2020.

**Katia Maria Smielevski Gomes**  
Engenheira Agrimensora  
CREA/SC nº 023267-7  
Secretária

**Leandro Dilnei Viana Soares**  
Engenheiro Agrimensor  
CREA/SC nº 084764-0  
Fiscal do Contrato

Registro realizado eletronicamente, para aferir acessa o código QR impreso na CAT vinculada ou diretamente no sítio: [https://www.criciuma.sc.gov.br/creatnet/validacao\\_acervo.php](https://www.criciuma.sc.gov.br/creatnet/validacao_acervo.php), informando o número da Certidão de Acervo Técnico e sua data de emissão.

Registro realizado a partir do protocolo nº 72000094933 CAT nº 252020124058 de 02/11/2020, página 46 de 46







**SERVIÇO PÚBLICO FEDERAL**  
**Conselho Regional de Engenharia e Agronomia de Santa Catarina**

**CERTIDÃO DE PESSOA JURÍDICA**

**Razão Social:** CGM ENGENHARIA E TOPOGRAFIA LTDA ME

**Aprovado em:** 14/09/2001

**CNPJ:** 02.469.574/0001-39

**Registro:** 057362-4

**Endereço:** RUA PADRE MARIO LABARBUTA 297 PINHEIRINHO  
 88804-690 CRICIUMA SC

**Número da alteração contratual:** 2

**Data da certificação:** 02/04/2020

**Capital social atual:** R\$ 200.000,00 - DUZENTOS MIL REAIS

**Objetivos Sociais aprovado junto ao CREA-SC:** ATIVIDADES TECNICAS APROVADAS PELO CREA-SC LIMITADA(S) A(S) AREA(S) DE ENGENHARIA CIVIL, ENGENHARIA AMBIENTAL, AGRIMENSURA, ENGENHARIA SANITARIA E AMBIENTAL E AGRONOMIA: EXPLORACAO DO RAMO DE ATIVIDADE DE PRESTACAO DE SERVICOS DE ENGENHARIA AMBIENTAL, CIVIL, AGRIMENSURA E TOPOGRAFIA; ADMINISTRACAO DE OBRAS; CONSTRUCAO E REFORMA DE EDIFICIOS E OBRAS DE ENGENHARIA CIVIL, SANITARIA E AGRIMENSURA; TERRAPLANAGEM; PERFURACAO E SONDAGENS; OBRAS DE FUNDACOES; OBRAS DE URBANIZACAO; OBRAS DE ALVENARIA; TESTE E ANALISES TECNICAS NAS AREAS DE ENGENHARIA CIVIL, SANITARIA, AMBIENTAL E AGRIMENSURA. CULTIVO DE ARROZ E MILHO; CRIACAO DE BOVINOS PARA CORTE E DE PEIXES EM AGUA DOCE; SERVICOS DE PREPARACAO DE TERRENO, CULTIVO E COLHEITA.

**Responsáveis Técnicos:**

Nome: CARLOS GETULIO MACHADO  
 Responsabilidade Técnica aprovada em 05/07/2013  
 Registro: SC S1 020252-0 Expedido pelo CREA-SC  
 RNP: 2505239240  
 Título: ENGENHEIRO AGRIMENSOR  
 Atribuições do Profissional: ARTIGO 4 DA RESOLUCAO 218/73 DO CONFEAO PROFISSIONAL POSSUI ATRIBUICOES PARA EXECUTAR AS ATIVIDADES DE GEOR-REFERENCIAMENTO DE IMOVEIS RURAIS, CONFORME PRECEITUA A LEI 10.267/01.

Nome: BRUNO BIANCHIN MACHADO  
 Responsabilidade Técnica aprovada em 22/08/2014  
 Registro: SC S1 104540-8 Expedido pelo CREA-SC  
 RNP: 2509161423  
 Título: ENGENHEIRO CIVIL  
 Atribuições do Profissional: ARTIGO 7 DA RESOLUCAO 218/73, DO CONFEA.

Nome: CAIO DAROS FERNANDES  
 Responsabilidade Técnica aprovada em 30/06/2021  
 Registro: SC S1 114675-6 Expedido pelo CREA-SC  
 RNP: 2510938401  
 Título: ENGENHEIRO AGRONOMO  
 Atribuições do Profissional: "ARTIGO 5 DA RESOLUCAO 218 DE 29/06/1973, DO CONFEA."

Nome: RODRIGO DA SILVA BOTTINI  
 Responsabilidade Técnica aprovada em 22/04/2020  
 Registro: SC S1 143691-5 Expedido pelo CREA-SC  
 RNP: 2515667422  
 Título: ENGENHEIRO CIVIL  
 Atribuições do Profissional: ARTIGO 7 DA RESOLUCAO 218/73, DO CONFEA.

Nome: RENAN PERRARO BENETTON  
 Responsabilidade Técnica aprovada em 22/04/2020

*(Handwritten signatures and initials in blue ink)*

Registro: SC S1 151909-4 Expedido pelo CREA-SC

RNP: 2516801769

Título: ENGENHEIRO SANITARISTA E AMBIENTAL

Atribuições do Profissional: "RESOLUCAO 310, DE 23/07/1986, DO CONFEA." "RESOLUCAO 447, DE 22/09/2000, DO CONFEA."

*Certificamos que a pessoa jurídica, acima citada, encontra-se, registrada neste Conselho, nos termos da Lei Federal nº 5.194, de 24 de dezembro de 1966. Certificamos, ainda, face ao estabelecido nos artigos 68 e 69 da referida Lei, que a pessoa jurídica mencionada, bem como seus encarregados técnicos, não se encontram em débito com o CREA-SC. Certificamos, mais, que esta certidão não concede a firma o direito de executar quaisquer serviços técnicos sem a participação real, direta e efetiva dos encarregados técnicos acima citados, dentro das respectivas atribuições.*



Emitida às **10:01:28** do dia **06/10/2021** válida até **31/10/2021**.

Código de controle de certidão: **0H4F-FC51-4254-0H53**

A autenticidade desta certidão poderá ser confirmada no site do Conselho Regional de Engenharia e Agronomia de Santa Catarina - CREA-SC ([www.crea-sc.org.br](http://www.crea-sc.org.br))

Aprovada pela Instrução Normativa 005/01 de 13/07/2001.

CREA-SC



**CREA-SC**

**Conselho Regional de Engenharia e Agronomia de Santa Catarina**

Rodovia Admar Gonzaga, 2125 - Itacorubi - Fone: (0xx48) 3331-2000 - Fax: (0xx48) 3331-2005

Caixa Postal 125 - CEP 88034-001 Site: [www.crea-sc.org.br](http://www.crea-sc.org.br) E-Mail: [crea-sc@crea-sc.org.br](mailto:crea-sc@crea-sc.org.br)

*Handwritten signature in blue ink.*

*Handwritten signature in blue ink.*

*Handwritten signature in blue ink.*



## DECLARAÇÃO - EDITAL CONCORRÊNCIA Nº. 002/2021

**CGM ENGENHARIA E TOPOGRAFIA LTDA.**, pessoa jurídica de direito privado, cadastrada no CNPJ sob o nº 02.469.574/0001-39, cadastrada no CREA/SC sob o nº 057362-4, estabelecida na Rua Padre Mario Labarbuta, nº 297, Bairro Pinheirinho, município de Criciúma/SC, por intermédio de seu representante legal, o sócio administrador **BRUNO BIANCHIN MACHADO**, brasileiro, cadastrado no CPF sob o nº 066.693.759-13, engenheiro civil cadastrado no CREA/SC sob o nº 104540-8, portador da Cédula de Identidade nº 4677564 da SSP/SC, declara que também é o responsável técnico indicado para este certame e possui vínculo com a empresa, sendo detentor do atestado de capacidade técnica, e será o responsável técnico em todas as fases deste procedimento licitatório até a conclusão do objeto do contrato, tendo total disponibilidade para execução dos serviços, não sendo substituído, salvo casos de força maior, e mediante prévia concordância do município, apresentando para tal fim, o acervo do novo profissional a ser incluído, que deverá possuir igual ou superior qualificação com relação ao anterior, bem como as demais comprovações.

Criciúma/SC, em 07 de outubro de 2021.

**BRUNO BIANCHIN MACHADO**

Rep. Legal e Resp. Técnico

CREA/SC 104540-8

CPF 066.693.759-13





**SERVIÇO PÚBLICO FEDERAL**  
**Conselho Regional de Engenharia e Agronomia de Santa Catarina**

**CERTIDÃO DE PESSOA FÍSICA**

**Nome:** BRUNO BIANCHIN MACHADO

**Aprovado em:** 03/01/2011

**CPF:** 066.693.759-13

**Registro:** SC S1 104540-8

**Expedido pelo CREA-SC**

**Registro Nacional:** 2509161423

**Endereço:** RUA 28 DE MARCO 35 Bloco A Apto 202 ANA MARIA  
 88815-347 CRICIUMA SC

**Títulos**

**Título:** ENGENHEIRO CIVIL

**Escola:** UNIVERSIDADE DO EXTREMO SUL CATARINENSE

**Data:** 17/12/2010

**Atribuições profissionais:** ARTIGO 7 DA RESOLUCAO 218/73, DO CONFEA.

*Certificamos que o(a) profissional, acima citado(a), encontra-se devidamente registrado(a) junto a este Conselho Regional, nos termos da Lei Federal nº 5.194, de 24 de dezembro de 1966. Certificamos, ainda, que até esta data não constam pendências em seu nome relativas a taxas e emolumentos administrados por este CREA.*

*A certidão perderá a validade, caso ocorra qualquer modificação posterior dos elementos cadastrais nela contidos.*

Emitida às **18:19:02** do dia **30/08/2021** válida até **31/03/2022**.

Código de controle de certidão: **0 75-1CFE-3456-8H1H**

A autenticidade desta certidão poderá ser confirmada no site do Conselho Regional de Engenharia e Agronomia de Santa Catarina - CREA-SC ([www.crea-sc.org.br](http://www.crea-sc.org.br)).

Aprovada pela Instrução Normativa 005/01 de 13/07/2001.



**CREA-SC**

**Conselho Regional de Engenharia e Agronomia de Santa Catarina**

Rodovia Admar Gonzaga, 2125 - Itacorubi - Fone: (0xx48) 3331-2000 - Fax: (0xx48) 3331-2005  
 Caixa Postal 125 - CEP 88034-001 Site: [www.crea-sc.org.br](http://www.crea-sc.org.br) E-Mail: [crea-sc@crea-sc.org.br](mailto:crea-sc@crea-sc.org.br)

*Handwritten signature in blue ink, possibly reading 'Bruno' or similar.*

*Handwritten mark in blue ink.*

*Handwritten mark in blue ink.*

*Handwritten mark in blue ink.*



## DECLARAÇÃO - EDITAL CONCORRÊNCIA Nº. 002/2021

**CGM ENGENHARIA E TOPOGRAFIA LTDA.**, pessoa jurídica de direito privado, cadastrada no CNPJ sob o nº 02.469.574/0001-39, cadastrada no CREA/SC sob o nº 057362-4, estabelecida na Rua Padre Mario Labarbuta, nº 297, Bairro Pinheirinho, município de Criciúma/SC, por intermédio de seu representante legal, o sócio administrador **BRUNO BIANCHIN MACHADO**, brasileiro, cadastrado no CPF sob o nº 066.693.759-13, engenheiro civil cadastrado no CREA/SC sob o nº 104540-8, portador da Cédula de Identidade nº 4677564 da SSP/SC, declara que dispõe de instalações, aparelhamentos, equipamentos, ferramentas e pessoal técnico especializado necessários à realização dos serviços objeto desta licitação, conforme estabelece o art. 30, § 6º, da Lei nº 8.666/93.

Criciúma/SC, em 07 de outubro de 2021.

**BRUNO BIANCHIN MACHADO**

Rep. Legal e Resp. Técnico

CREA/SC 104540-8

CPF 066.693.759-13



## DECLARAÇÃO - EDITAL CONCORRÊNCIA Nº. 002/2021

Eu, **BRUNO BIANCHIN MACHADO**, inscrito(a) sob o CPF de nº 066.693.759-13, portador(a) do RG de nº 4.677.564, autorizo a empresa **CGM ENGENHARIA E TOPOGRAFIA LTDA.**, pessoa jurídica de direito privado, cadastrada no CNPJ sob o nº 02.469.574/0001-39, cadastrada no CREA/SC sob o nº 057362-4, estabelecida na Rua Padre Mario Labarbuta, nº 297, Bairro Pinheirinho, município de Criciúma/SC, a incluir meu nome na equipe técnica que realizará os trabalhos referente a Licitação Concorrência Pública nº 002/2021 da Prefeitura Municipal de Nova Trento/SC, cujo objeto é a **CONTRATAÇÃO DE EMPRESA ESPECIALIZADA NA PRESTAÇÃO DE SERVIÇOS DE ELABORAÇÃO DE PROJETOS DE ENGENHARIA ARQUITETURA, SERVIÇOS TOPOGRÁFICOS, SANEAMENTO, SONDAgens, CONTROLE TECNOLÓGICO, E ESTUDOS AMBIENTAIS.**

Criciúma/SC, em 07 de outubro de 2021.

**BRUNO BIANCHIN MACHADO**

Rep. Legal e Resp. Técnico  
CREA/SC 104540-8  
CPF 066.693.759-13

AAW

g

leij

aw

m





31/08/2021

0011436744

PODER JUDICIÁRIO  
TRIBUNAL DE JUSTIÇA DO ESTADO DE SANTA CATARINA  
Comarca de Criciúma



CERTIDÃO  
FALÊNCIA, CONCORDATA E RECUPERAÇÃO JUDICIAL

CERTIDÃO Nº: 8737310

FOLHA: 1/1

À vista dos registros cíveis constantes nos sistemas de informática do Poder Judiciário do Estado de Santa Catarina da Comarca de Criciúma, com distribuição anterior à data de 27/08/2021, verificou-se NADA CONSTAR em nome de:

CGM ENGENHARIA E TOPOGRAFIA LTDA, portador do CNPJ: 02.469.574/0001-39. \*\*\*\*\*

## OBSERVAÇÕES:

- para a emissão desta certidão, foram considerados os normativos do Conselho Nacional de Justiça;
- os dados informados são de responsabilidade do solicitante e devem ser conferidos pelo interessado e/ou destinatário;
- a autenticidade deste documento poderá ser confirmada no endereço eletrônico <http://www.tjsc.jus.br/portal>, opção Certidões/Conferência de Certidão;
- para a Comarca da Capital, a pesquisa abrange os feitos em andamento do Foro Central, Eduardo Luz, Norte da Ilha, Fórum Bancário e Distrital do Continente;
- certidão é expedida em consonância com a Lei nº 11.101/2005, com a inclusão das classes extrajudiciais: 128 - Recuperação Extrajudicial e 20331 - Homologação de Recuperação Extrajudicial.

ATENÇÃO: A presente certidão é válida desde que apresentada juntamente com a respectiva certidão de registros cadastrados no sistema eproc, disponível através do endereço <https://certeproc1g.tjsc.jus.br>

Certifico finalmente que esta certidão é isenta de custas.

Esta certidão foi emitida pela internet e sua validade é de 60 dias.

Criciúma, terça-feira, 31 de agosto de 2021.

*AAW*  
*g*  
*aj*  
*v*

PEDIDO Nº: 0011436744

*h*



**CERTIDÃO FALÊNCIA, CONCORDATA E RECUPERAÇÃO JUDICIAL Nº: 1037014**

À vista dos registros constantes no **sistema eproc do Primeiro Grau de Jurisdição** do Poder Judiciário de Santa Catarina, utilizando como parâmetro os dados informados pelo(a) requerente, NADA CONSTA distribuído em relação a:

**NOME: CGM ENGENHARIA E TOPOGRAFIA LTDA**

Raiz do CNPJ: 02.469.574

Certidão emitida às 16:01 de 31/08/2021.

**OBSERVAÇÕES**

- 1) Esta certidão tem validade de 60 (sessenta) dias a contar da data da emissão.
- 2) Certidão expedida em consonância com a Lei nº 11.101/2005, com a inclusão das classes extrajudiciais: 128 - Recuperação Extrajudicial e 20331 - Homologação de Recuperação Extrajudicial;
- 3) Foram considerados os normativos do CNJ;
- 4) Os dados informados são de responsabilidade do solicitante e devem ser conferidos pelo interessado e/ou destinatário;
- 5) Esta certidão abrange os processos dos Juizados Especiais e das Turmas Recursais;

**ATENÇÃO: A presente certidão é válida desde que apresentada juntamente com a respectiva certidão de registros cadastrados no sistema de automação da justiça - SAJ5, disponível através do endereço <https://esaj.tjsc.jus.br/sco/abrirCadastro.do>**

*Handwritten signatures and initials in blue ink:*  
A large signature at the top right.  
The word "Aran" written vertically.  
A signature resembling "M".  
A signature resembling "B".  
A signature resembling "B".

# TERMO DE ABERTURA

DIARIO

N° de Ordem 8



http://assinador.pscs.com.br/assinadorweb/autenticacao?chave1=blSy\_QlSwKLu2b3v8S4qHfzWg8P2-rKf&chave2=Ug8cwwsph\_-ckGj5CvU1RA  
 ASSINADO DIGITALMENTE POR: 34429778949-JOSE FIORINDO FONTANA | 06669375913-BRUNO BIANCHIN MACHADO

Contém este livro 53 folhas numeradas eletronicamente do número 1 a 53 e servirá de DIARIO n° 8, referente ao período compreendido entre 01/01/2020 a 31/12/2020 sendo a data de Encerramento do Exercício Social dia 31/12/2020 e obtidas através de processamento eletrônico com os lançamentos das operações próprias do estabelecimento abaixo identificado:

Nome: C G M ENGENHARIA E TOPOGRAFIA LTDA  
 Endereço: RUA PADRE MARIO LABARBUTA, 297  
 Bairro: PINHEIRIRNHO  
 C.E.P.: 88804690  
 Cidade.: CRICIÚMA / SC

Registrada na JUCESC sob n° 42202494807 e arquivado em 13/04/1998.  
 Inscrição Estadual n° ISENT0 e C.N.P.J. n° 02469574000139

CRICIÚMA/SC, 30 de Junho de 2021

JOSE FIORINDO FONTANA  
 TECNICO EM CONTABILIDADE  
 C.P.F.:34429778949  
 R.G.:967215 SESP  
 C.R.C.:SC-017470/O-0

BRUNO BIANCHIN MACHADO  
 SOCIO ADMINISTRADOR  
 C.P.F.:06669375913  
 R.G.:03972621176 DETRAN

ALAN





Empresa: **CGM ENGENHARIA E TOPOGRAFIA LTDA.**

C.N.P.J.: 02.469.574/0001-39

Insc. Junta Comercial: 42202494807 Data: 13/04/1998

Endereço: RUA PADRE MARIO LABARBUTA, 297, -, PINHEIRINHO, CRICIUMA/SC, CEP 88804-690

Balanco encerrado em: 31/12/2020

Folha: 0044

Número livro: 0008

**BALANÇO PATRIMONIAL**



Código	Classificação	Descrição	Saldo Atual
1	1	<b>ATIVO</b>	<b>280.341,74D</b>
2	1.1	<b>ATIVO CIRCULANTE</b>	<b>224.694,47D</b>
3	1.1.1	<b>DISPONÍVEL</b>	<b>27.190,41D</b>
4	1.1.1.01	<b>CAIXA</b>	<b>4.407,74D</b>
5	1.1.1.01.00001	CAIXA GERAL	4.407,74D
7	1.1.1.02	<b>BANCOS CONTA MOVIMENTO</b>	<b>22.782,67D</b>
645	1.1.1.02.00010	CREDCREA - COOPERATIVA DE CRÉDITOS	22.782,67D
12	1.1.2	<b>CLIENTES</b>	<b>197.504,06D</b>
13	1.1.2.01	<b>DUPLICATAS A RECEBER</b>	<b>197.504,06D</b>
1000	1.1.2.01.00001	CLIENTES DIVERSOS	174.455,00D
1005	1.1.2.01.00002	SONEGO CONSTRUCOES LTDA	1.100,00D
1007	1.1.2.01.00004	CARBONIFERA BELLUNO LTDA	6.333,34D
1021	1.1.2.01.00018	COMPANHIA SIDERURGICA NACIONAL	15.615,72D
501	1.2	<b>ATIVO NÃO-CIRCULANTE</b>	<b>55.647,27D</b>
76	1.2.2	<b>OUTROS CRÉDITOS</b>	<b>362,76D</b>
81	1.2.2.05	<b>APLICAÇÕES FINANCEIRAS</b>	<b>362,76D</b>
646	1.2.2.05.00002	CREDCREA - COTA CAPITAL	362,76D
111	1.2.4	<b>IMOBILIZADO</b>	<b>55.284,51D</b>
118	1.2.4.03	<b>MÁQUINAS, EQUIPAMENTOS E FERRAMENTAS</b>	<b>168.000,00D</b>
119	1.2.4.03.00001	MÁQUINAS E EQUIPAMENTOS	115.000,00D
585	1.2.4.03.00002	COMPUTADORES E PERIFÉRICOS	38.000,00D
610	1.2.4.03.00004	FERRAMENTAS	15.000,00D
120	1.2.4.04	<b>VEÍCULOS</b>	<b>270.444,24D</b>
121	1.2.4.04.00001	VEÍCULOS	270.444,24D
125	1.2.4.07	<b>(-) DEPRECIÇÕES, AMORT. E EXAUS. ACUMUL</b>	<b>383.159,73C</b>
128	1.2.4.07.00003	(-) DEPRECIÇÕES DE MÁQUINAS, EQUIP. FER	102.307,42C
129	1.2.4.07.00004	(-) DEPRECIÇÕES DE VEÍCULOS	251.592,39C
612	1.2.4.07.00007	(-) COMPUTADORES E PERIFERICOS	26.884,58C
613	1.2.4.07.00008	(-) FERRAMENTAS	2.375,34C
149	2	<b>PASSIVO</b>	<b>280.341,74C</b>
150	2.1	<b>PASSIVO CIRCULANTE</b>	<b>9.587,19C</b>
169	2.1.2	<b>OBRIGAÇÕES TRIBUTÁRIAS</b>	<b>1.075,90C</b>
170	2.1.2.01	<b>IMPOSTOS E CONTRIBUIÇÕES A RECOLHER</b>	<b>1.075,90C</b>
178	2.1.2.01.00008	IRRF A RECOLHER	1.075,90C
185	2.1.3	<b>OBRIGAÇÕES TRABALHISTA E PREVIDENCIÁRIA</b>	<b>8.511,29C</b>
186	2.1.3.01	<b>OBRIGAÇÕES COM O PESSOAL</b>	<b>7.480,00C</b>
188	2.1.3.01.00002	PRÓ-LABORE A PAGAR	7.480,00C
190	2.1.3.02	<b>OBRIGAÇÕES SOCIAIS</b>	<b>1.031,29C</b>
191	2.1.3.02.00001	INSS A RECOLHER	1.031,29C
242	2.3	<b>PATRIMÔNIO LÍQUIDO</b>	<b>270.754,55C</b>
243	2.3.1	<b>CAPITAL SOCIAL</b>	<b>200.000,00C</b>
244	2.3.1.01	<b>CAPITAL SUBSCRITO</b>	<b>200.000,00C</b>
245	2.3.1.01.00001	CAPITAL SOCIAL	200.000,00C
264	2.3.5	<b>LUCROS OU PREJUÍZOS ACUMULADOS</b>	<b>70.754,55C</b>
265	2.3.5.01	<b>LUCROS OU PREJUÍZOS ACUMULADOS</b>	<b>70.754,55C</b>

ATAV  
a  
bis  
H

Continua

Empresa: **CGM ENGENHARIA E TOPOGRAFIA LTDA.**

C.N.P.J.: 02.469.574/0001-39

Insc. Junta Comercial: 42202494807 Data: 13/04/1998

Endereço: RUA PADRE MARIO LABARBUTA, 297, -, PINHEIRINHO, CRICIUMA/SC, CEP 88804-690

Balanco encerrado em: 31/12/2020

Folha: 0045

Número livro: 0008

**BALANÇO PATRIMONIAL**

Código	Classificação	Descrição	Saldo Atual
266	2.3.5.01.00001	LUCROS ACUMULADOS	70.754,55C



RECONHECEMOS A EXATIDÃO DO PRESENTE BALANÇO PATRIMONIAL ENCERRADO EM 31/12/2020 TOTALIZANDO NO ATIVO E PASSIVO: R\$ 280.341,74 (duzentos e oitenta mil trezentos e quarenta e um reais e setenta e quatro centavos)

BRUNO BIANCHIN MACHADO

CPF: 066.693.759-13

JOSE FIORINDO FONTANA

Reg. no CRC - SC sob o No. 1SC-017470/00

CPF: 344.297.789-49

BLAV

63

Empresa: **CGM ENGENHARIA E TOPOGRAFIA LTDA.**  
C.N.P.J.: 02.469.574/0001-39  
Insc. Junta Comercial: 42202494807 Data: 13/04/1998  
Período: 01/01/2020 - 31/12/2020

Folha: 0046  
Número livro: 0008  
Emissão: 30/06/2021  
Hora: 13:45:40

**DEMONSTRAÇÃO DO RESULTADO DO EXERCÍCIO EM 31/12/2020**



Descrição		Saldo Atual
<b>RECEITA BRUTA</b>		<b>369.707,42</b>
(+) <b>PRESTAÇÃO DE SERVIÇOS</b>		<b>369.707,42</b>
SERVIÇOS PRESTADOS	369.707,42	
(=) <b>RECEITA OPERACIONAL BRUTA</b>		<b>369.707,42</b>
<b>DEDUÇÕES DA RECEITA OPERACIONAL BRUTA</b>		<b>0,00</b>
<b>IMPOSTOS E CONTRIBUIÇÕES INCIDENTES</b>		<b>(3.900,47)</b>
(-) <b>ISS</b>		<b>(3.900,47)</b>
(-) ISS	(3.900,47)	
(-) <b>Simplex Nacional</b>		<b>(55.298,69)</b>
(-) SIMPLES NACIONAL	(55.298,69)	
<b>= RECEITA LÍQUIDA</b>		<b>310.508,26</b>
<b>CUSTOS DAS VENDAS E PRESTAÇÃO DE SERVIÇOS</b>		<b>(49.372,50)</b>
(-) <b>Custo dos Serviços Prestados</b>		<b>(49.372,50)</b>
CUSTOS DOS SERVIÇOS PRESTADOS	(49.372,50)	
<b>LUCRO BRUTO</b>		<b>261.135,76</b>
<b>DESPESAS</b>		<b>(189.515,63)</b>
(-) <b>Despesas Administrativas</b>		<b>(189.515,63)</b>
PRÓ-LABORE	(104.000,00)	
TELEFONE	(1.305,00)	
MATERIAL DE ESCRITÓRIO	(2.355,90)	
HONORÁRIOS CONTÁBEIS	(6.500,00)	
MATERIAL USO E CONSUMO	(1.309,00)	
DESPESAS COM INTERNET	(1.933,50)	
MANUTENÇÃO E REPAROS	(11.655,00)	
DEPRECIações	(40.891,66)	
COMBUSTÍVEIS E LUBRIFICANTES	(19.565,57)	
(-) <b>Despesas Financeira</b>		<b>(865,58)</b>
JUROS PASSIVOS	(486,12)	
TAXAS DE SERVIÇOS BANCÁRIOS	(379,46)	
<b>LUCRO ANTES DOS IMPOSTOS SOBRE A RENDA</b>		<b>0,00</b>

CRICIUMA, 30 de Junho de 2021

BRUNO BIANCHIN MACHADO

CPF: 066.693.759-13

JOSE FIORINDO FONTANA  
Reg. no CRC - SC sob o No. 1SC-017470/00  
CPF: 344.297.789-49



Empresa: **CGM ENGENHARIA E TOPOGRAFIA LTDA.**  
C.N.P.J.: 02.469.574/0001-39  
Insc. Junta Comercial: 42202494807 Data: 13/04/1998  
Período: 01/01/2020 - 31/12/2020

Folha: 0047  
Número livro: 0008  
Emissão: 30/06/2021  
Hora: 13:45:40

**DEMONSTRAÇÃO DO RESULTADO DO EXERCÍCIO EM 31/12/2020**

Descrição	Saldo Atual
<b>RESULTADO LÍQUIDO DO EXERCÍCIO</b>	<b>70.754,55</b>
<b>LUCRO LÍQUIDO DO EXERCÍCIO</b>	<b>70.754,55</b>



CRICIUMA, 30 de Junho de 2021


BRUNO BIANCHIN MACHADO

CPF: 066.693.759-13

JOSE FIORINDO FONTANA  
Reg. no CRC - SC sob o No. 1SC-017470/00  
CPF: 344.297.789-49

**Empresa: CGM ENGENHARIA E TOPOGRAFIA LTDA.**  
Inscrição: 02.469.574/0001-39  
Endereço: RUA PADRE MARIO LABARBUTA, 297, -, PINHEIRINHO, CRICIUMA/SC, CEP 88804-690  
Período: 01/01/2020 - 31/12/2020  
Insc. Junta Comercial: 42202494807 Data: 13/04/1998

Folha: 0048  
Número livro: 0008  
Emissão: 30/06/2021  
Hora: 13:45:42



**COEFICIENTES DE ANÁLISES EM 31/12/2020**

Coeficiente	Fórmula	Valor	Resultado
<b>Índice de Liquidez Geral</b>	Ativo Circulante + Realizável Longo Prazo	224.694,47 + 0,00	23,44
	Passivo Circulante + Passivo Não-Circulante	9.587,19 + 0,00	
<b>Índice de Liquidez Corrente</b>	Ativo Circulante	224.694,47	23,44
	Passivo Circulante	9.587,19	
<b>Índice de Liquidez Seca</b>	Ativo Circulante - Estoque	224.694,47 - 0,00	23,44
	Passivo Circulante	9.587,19	
<b>Índice de Solvência Geral</b>	Ativo	280.341,74	29,24
	Passivo Circulante + Passivo Não-Circulante	9.587,19 + 0,00	
<b>Índice de Endividamento Geral</b>	Passivo Circulante + Passivo Não-Circulante	9.587,19 + 0,00	0,03
	Passivo Total	280.341,74	

BRUNO BIANCHIN MACHADO

CPF: 066.693.759-13

JOSE FIORINDO FONTANA

Reg. no CRC - SC sob o No. 15C-017470/00

CPF: 344.297.789-49

Empresa: **CGM ENGENHARIA E TOPOGRAFIA LTDA.**  
CNPJ: 02.469.574/0001-39  
Insc. Junta Comercial: 42202494807 Data: 13/04/1998

Folha:  
Número livro:  
Emissão:  
Hora:

50  
0008  
30/06/2021  
13:51:56



## NOTAS EXPLICATIVAS ÀS DEMONSTRAÇÕES CONTÁBEIS DO SEMESTRE FINDO EM 31/12/2020.

### APRESENTAÇÃO

A empresa CGM ENGENHARIA E TOPOGRAFIA LTDA., pessoa jurídica de direito privado, com fins econômicos, com sede na cidade de CRICIÚMA – SC, elaborou e está apresentando as suas Demonstrações Contábeis do semestre findo em 31 de dezembro de 2020 de acordo com a ITG 1000 – Modelo Contábil para Microempresa e Empresa de Pequeno Porte, emitida pelo Conselho Federal de Contabilidade.

### CADASTRO

A empresa CGM ENGENHARIA E TOPOGRAFIA LTDA. possui os seguintes registros e inscrições:

- A empresa é constituída como Sociedade Limitada;
- Contrato Social registrado na Junta Comercial do Estado de Santa Catarina sob o nº 42202494807;
- CNPJ Cadastro Nacional de Pessoas Jurídicas sob nº 02.469.574/0001-39;
- Cadastro de Contribuintes Municipais da Cidade de Criciúma sob nº 22178.

### PRINCIPAIS ATIVIDADES

A empresa dedica-se as atividades de:

- Prestação de serviços de engenharia e topografia;
- Administração de obras;
- Construção e reforma de edifícios e obras de engenharia;
- Construção de redes de abastecimento de água, coleta de esgoto e construções correlatas.

### REGIME TRIBUTÁRIO

A empresa é optante pelo regime tributário Simples Nacional.

### PRINCIPAIS PRÁTICAS CONTÁBEIS

A prática contábil adotada é pelo regime de competência;

As receitas da empresa são apuradas por meio de notas fiscais de serviços;

A depreciação foi calculada pelo método linear, de acordo com a vida útil dos bens;

As despesas da empresa são apuradas através de Notas Fiscais e Recibos em conformidade com as exigências fisco legais.

### MÉTODO DE DEPRECIAÇÃO

A depreciação é feita pelo método linear.

Não houve avaliação pelo valor justo.

Descrição	Valor do bem	Taxa de depreciação	Depreciação acumulada	Saldo a depreciar
Máquinas, aparelhos e equipamentos	R\$ 115.000,00	10%	R\$ 102.307,42	R\$ 12.692,58
Computadores e periféricos	R\$ 38.000,00	20%	R\$ 26.884,58	R\$ 11.115,42
Ferramentas	R\$ 15.000,00	10%	R\$ 2.375,34	R\$ 12.624,66
Veículos	R\$ 270.444,24	20%	R\$ 251.592,39	R\$ 18.851,85

6-5  
ou  
M



Empresa: **CGM ENGENHARIA E TOPOGRAFIA LTDA.**  
CNPJ: 02.469.574/0001-39  
Insc. Junta Comercial: 42202494807 Data: 13/04/1998

Folha:  
Número livro:  
Emissão:  
Hora:

51  
0008  
30/06/2021  
13:51:56

#### CAPITAL SOCIAL

O capital Social é de R\$ 200.000,00 (duzentos mil reais).



#### LUCROS OU PREJUÍZOS DO EXERCÍCIO

A empresa obteve lucros no valor de R\$ 70.754,55 (setenta mil, setecentos e cinquenta e quatro reais e cinquenta e cinco centavos).

#### DISTRIBUIÇÃO DE LUCROS

Foram distribuídos o valor de R\$ 63.007,68 (sessenta e três mil, sete reais e sessenta e oito centavos) da seguinte forma:

Rosane Maria Bianchin Machado – R\$ 50.406,14 (cinquenta mil, quatrocentos e seis reais e quatorze centavos).  
Bruno Bianchin Machado – R\$ 6.300,77 (seis mil e trezentos reais e setenta e sete centavos).  
Carlos Getúlio Machado – R\$ 6.300,77 (seis mil e trezentos reais e setenta e sete centavos).

# TERMO DE ENCERRAMENTO



DIARIO

Nº de Ordem 8

Contém este livro 53 folhas numeradas eletronicamente do número 1 a 53 e servirá de DIARIO nº 8, referente ao período compreendido entre 01/01/2020 a 31/12/2020 sendo a data de Encerramento do Exercício Social dia 31/12/2020 e obtidas através de processamento eletrônico com os lançamentos das operações próprias do estabelecimento abaixo identificado:

Nome: C G M ENGENHARIA E TOPOGRAFIA LTDA

Endereço: RUA PADRE MARIO LABARBUTA, 297

Bairro: PINHEIRIRNHO

C.E.P.: 88804690

Cidade.: CRICIÚMA / SC

Registrada na JUCESC sob nº 42202494807 e arquivado em 13/04/1998.  
Inscrição Estadual nº ISENT0 e C.N.P.J. nº 02469574000139

CRICIÚMA/SC, 30 de Junho de 2021

---

JOSE FIORINDO FONTANA  
TECNICO EM CONTABILIDADE  
C.P.F.:34429778949  
R.G.:967215 SESP  
C.R.C.:SC-017470/O-0

---

BRUNO BIANCHIN MACHADO  
SOCIO ADMINISTRADOR  
C.P.F.:06669375913  
R.G.:03972621176 DETRAN

*AW*  
*[Signature]*  
*by*  
*a*  
*ny*



**Certidão de Acervo Técnico - CAT**  
Resolução nº 1.025, de 20 de outubro de 2009

**CREA-SC**

CAT COM REGISTRO DE ATESTADO.  
**252021130066**  
Atividade concluída

CERTIFICAMOS, em cumprimento ao disposto na Resolução nº 1.025, de 30 de outubro de 2009 do Confea, que consta dos assentamentos deste Conselho Regional de Engenharia e Agronomia de Santa Catarina - CREA-SC, o Acervo Técnico do(a) profissional e Anotação(ões) de Responsabilidade Técnica-ART abaixo descritos:

Profissional.: **BRUNO BIANCHIN MACHADO**

Registro.....: SC S1 104540-8

C.P.F.....: 066.693.759-13

Data Nasc.....: 14/08/1988

Títulos.....: ENGENHEIRO CIVIL

DIPLOMADO EM 17/12/2010 PELO(A)

UNIVERSIDADE DO EXTREMO SUL CATARINENSE

CRICIUMA - SC



•**ART 7851380-8**

Empresa.....: CGM ENGENHARIA E TOPOGRAFIA LTDA ME

Proprietário.: BSP ACABAMENTOS METAL MECANICO EIRELI

Endereço Obra: RUA GIACOMO MILANEZ 89

Bairro.....: CARAVAGGIO

88865 - NOVA VENEZA - SC

Registrada em: 30/06/2021

Baixada em.. 01/07/2021

Período (Previsto) - Início: 01/05/2021 Término.....: 30/07/2021

Autoria: INDIVIDUAL

Tipo...: SUBST. ART VINCULADA A ART: 7813150-5

Profissional: 104540-8 BRUNO BIANCHIN MACHADO

LEVANTAMENTO

DESENHO TECNICO

SERVICO TOPOGRAFICO PLANIALTIMETRICO

Dimensão do Trabalho ..: 10.000,00 METRO(S) QUADRADO(S)

MEMORIAL DESCRITIVO

SERVICO TOPOGRAFICO PLANIALTIMETRICO

Dimensão do Trabalho ..: 10.000,00 METRO(S) QUADRADO(S)

PROJETO

DESENHO TECNICO

TERRAPLENAGEM

Dimensão do Trabalho ..: 5.007,93 METRO(S) QUADRADO(S)

ORCAMENTO

TERRAPLENAGEM

Dimensão do Trabalho ..: 5.007,93 METRO(S) QUADRADO(S)

PROJETO

ORCAMENTO

ESCAVACAO EM TERRA

Dimensão do Trabalho ..: 24,66 METRO(S) CUBICO(S)

ATERRO

Dimensão do Trabalho ..: 14.165,40 METRO(S) CUBICO(S)

CORTE E/OU ATERRO - MOVIMENTACAO DE SOLOS

Dimensão do Trabalho ..: 5.007,93 METRO(S) QUADRADO(S)

PROJETO

DESENHO TECNICO

65

Certidão de Acervo Técnico nº 252021130066 emitida em 01/07/2021

B

Registro realizado eletronicamente, para afeirar o QR impresso na CAT vinculada ou diretamente no site: [https://www.crea-sc.org.br/creant/valcertidao\\_acervo.php](https://www.crea-sc.org.br/creant/valcertidao_acervo.php), informando o número da Certidão de Acervo Técnico e sua data de emissão.

Registro realizado a partir do protocolo nº 72100053019 CAT nº 252021130066 de 01/07/2021, página 1 de 6

**CREA-SC**  
Conselho Regional de Engenharia e Agronomia de Santa Catarina





**Certidão de Acervo Técnico - CAT**  
Resolução nº 1.025, de 20 de outubro de 2009

**CREA-SC**

CAT COM REGISTRO DE ATESTADO.  
**252021130066**  
Atividade concluída

Conselho Regional de Engenharia e Agronomia de Santa Catarina



CANALETA DE DRENAGEM SUPERFICIAL  
Dimensão do Trabalho ... 226,00 METRO(S)  
ORCAMENTO  
CANALETA DE DRENAGEM SUPERFICIAL  
Dimensão do Trabalho ... 226,00 METRO(S)  
PROJETO  
DESENHO TECNICO  
REDE DE AGUAS PLUVIAIS  
Dimensão do Trabalho ... 106,46 METRO(S)  
ORCAMENTO  
REDE DE AGUAS PLUVIAIS  
Dimensão do Trabalho ... 106,46 METRO(S)  
PROJETO  
DESENHO TECNICO  
DESCIDA D'AGUA  
Dimensão do Trabalho ... 3,65 METRO(S)  
ORCAMENTO  
DESCIDA D'AGUA  
Dimensão do Trabalho ... 3,65 METRO(S)  
PROJETO  
DESENHO TECNICO  
ENROCAMENTO  
Dimensão do Trabalho ... 7,50 METRO(S) QUADRADO(S)  
ORCAMENTO  
ENROCAMENTO  
Dimensão do Trabalho ... 7,50 METRO(S) QUADRADO(S)  
PROJETO  
ORCAMENTO  
ESTABILIDADE E CONTENCAO DE TALUDES E ENCOSTAS  
Dimensão do Trabalho ... 1.170,00 METRO(S) QUADRADO(S)  
PROJETO  
DESENHO TECNICO  
MURO DE CONTENCAO  
Dimensão do Trabalho ... 226,00 METRO(S)  
ORCAMENTO  
MURO DE CONTENCAO  
Dimensão do Trabalho ... 226,00 METRO(S)  
PROJETO  
DESENHO TECNICO  
ESTRUTURA DE CONCRETO ARMADO  
Dimensão do Trabalho ... 226,00 METRO(S)  
ORCAMENTO  
ESTRUTURA DE CONCRETO ARMADO  
Dimensão do Trabalho ... 226,00 METRO(S)  
EXECUCAO DE LEVANTAMENTO TOPOGRAFICO PLANIALTIMETRICO E ELABORACAO DE  
PROJETOS DE DRENAGEM TERRAPLANAGEM E ESTABILIDADE DE TALUDES

*Handwritten signature and initials in blue ink.*

*Handwritten initials in blue ink.*

*Handwritten mark in blue ink.*

Registro realizado eletronicamente, para aferir acesse o código QR impresso na CAT vinculada ou diretamente no site: [https://www.crea-sc.org.br/creane/valcertidao\\_acervo.php](https://www.crea-sc.org.br/creane/valcertidao_acervo.php), informando o número da Certidão de Acervo Técnico e sua data de emissão.

Registro realizado a partir do protocolo nº 72100053019 CAT nº 252021130066 de 01/07/2021, página 2 de 6





**Certidão de Acervo Técnico - CAT**  
Resolução nº 1.025, de 20 de outubro de 2009

**CREA-SC**

CAT COM REGISTRO DE ATESTADO.  
**252021130066**  
Atividade concluída

Conselho Regional de Engenharia e Agronomia de Santa Catarina

CERTIFICAMOS, finalmente, que se encontra vinculado à presente Certidão de Acervo Técnico - CAT, certificado conforme processo n. 72100053019, o atestado anexo expedido pelo contratante da obra/serviço, a quem cabe a responsabilidade pela veracidade e exatidão das informações nele constantes.

Certidão de Acervo Técnico n. 252021130066  
01/07/2021, 15:53:53



A CAT à qual o atestado está vinculado é o documento que comprova o registro do atestado no CREA.

A CAT à qual o atestado está vinculado constituirá prova de capacidade técnico-profissional da pessoa jurídica somente se o responsável técnico indicado estiver ou venha a ser integrado ao seu quadro técnico por meio de declaração entregue no momento da habilitação ou da entrega das propostas.

A CAT é válida em todo o território nacional.

A CAT perderá a validade no caso de modificação dos dados técnicos qualitativos e quantitativos nele contidos, bem como de alteração da situação do registro da ART.

A autenticidade e a validade desta certidão deve ser confirmada no site do CREA-SC ([www.crea-sc.org.br](http://www.crea-sc.org.br)) ou no site do CONFEA ([www.confes.org.br](http://www.confes.org.br)). A falsificação deste documento constitui crime previsto no Código Penal Brasileiro, sujeitando o autor à respectiva ação penal.



Conselho Regional de Engenharia e Agronomia de Santa Catarina  
Rodovia Admar Gonzaga, 2125 - Itacorubi - Florianópolis (SC), CEP: 88034-001  
Telefone: (48) 3331-2000 Fax: (48) 3331-2009 E-mail: [crea-sc@crea-sc.org.br](mailto:crea-sc@crea-sc.org.br)



Registro realizado eletronicamente, para aferir acesse o código QR impresso na CAT vinculada ou diretamente no site: [https://www.crea-sc.org.br/crea/validacao\\_acervo.php](https://www.crea-sc.org.br/crea/validacao_acervo.php), informando o número da Certidão de Acervo Técnico e sua data de emissão.

Registro realizado a partir do protocolo nº 72100053019  
CAT nº 252021130066 de 01/07/2021, página 3 de 6



*[Handwritten signatures and initials in blue ink]*

*[Handwritten mark]*

**BSP ACABAMENTOS METAL MECÂNICO EIRELI**  
**CNPJ Nº 31.384.579/0001-67**



**ATESTADO TÉCNICO**

Atestamos, para os devidos fins, que **CGM ENGENHARIA E TOPOGRAFIA LTDA**, empresa pública de direito privado com sede na Rua Padre Mário Labarbuta, 297, Bairro Pinheirinho, em Criciúma/SC, CNPJ nº 02.469.574/0001-39, elaborou os **PROJETOS DE DRENAGEM, TERRAPLANAGEM E ESTABILIDADE DE TALUDES PARA AMPLIAÇÃO DO PÁTIO OPERACIONAL DA EMPRESA**, para a **BSP ACABAMENTOS METAL MECÂNICO EIRELI**, empresa pública de direito privado com sede na Rua Giacomo Milanez, 89, Bairro Caravaggio, município de Nova Venéza/SC, cadastrada no CNPJ nº 31.384.579/0001-67, cuja realização atendeu plenamente aos requisitos técnicos estabelecidos, conforme os serviços, atividades e quantitativos listados abaixo.

**1. INFORMAÇÕES GERAIS**

**Executora**

- Empresa executora: **CGM ENGENHARIA E TOPOGRAFIA LTDA**
- Número Registro Pessoa Jurídica CREA/SC: 057362-4

**Responsabilidade Técnica pelos Serviços**

- Número da ART: 7851380-8
- Nome do Profissional: **BRUNO BIANCHIN MACHADO**
- Profissão: Engenheiro Civil
- Número Registro Pessoa Física CREA/SC: 104540-8

**Dados cronológicos**

- Data de início de execução: 01/05/2021
- Data de término de execução: 01/07/2021

**2. DADOS DO PROJETO**

Abaixo são listados os dados gerais do projeto.

- Nome: **Ampliação do Pátio Operacional da Empresa**
- Localização: Rua Giacomo Milanez, 89, Caravaggio, Nova Venéza/SC
- CEP: 88865-000
- Área total da ampliação: 5.007,93 m<sup>2</sup>

**3. OBJETIVOS GERAIS E ESPECÍFICOS**

Os serviços prestados tiveram como objetivo geral a elaboração dos estudos e projetos complementares básicos e executivos de engenharia, na forma de projetos de Terraplanagem, Drenagem e Estabilidade e Contenção de Taludes, necessários para Ampliação do Pátio Operacional da Empresa. Também foram elaboradas outras atividades, conforme indicado nas tabelas a seguir.

**BSP ACABAMENTOS METAL MECÂNICO EIRELI - CNPJ Nº 31.384.579/0001-67**  
**RUA GIÁCOMO MILANEZ, 89 - BAIRRO CARAVAGGIO - NOVA VENEZA/SC**  
**CEP 88865-000 - FONE (48) 99903-3851**





**BSP ACABAMENTOS METAL MECÂNICO EIRELI**  
**CNPJ Nº 31.384.579/0001-67**



**4. ATIVIDADES TÉCNICAS EXECUTADAS**

A tabela abaixo apresenta os serviços técnicos e atividades técnicas desenvolvidas no trabalho.

Serviços anotados na ART Principal nº 7851380-8				
Item	Serviço Técnico	Atividades Técnicas	Quantidade	Unidade
1.1	Serviço topográfico Planialtimétrico	Levantamento, Desenho Técnico e Memorial Descritivo	10.000,00	Metro(s) Quadrado(s)
1.2	Terraplenagem	Projeto, Desenho Técnico e Orçamento	5.007,93	Metro(s) Quadrado(s)
1.3	Escavação em Terra	Projeto e Orçamento	24,66	Metro(s) Cúbico(s)
1.4	Aterro	Projeto e Orçamento	14.165,40	Metro(s) Cúbico(s)
1.5	Corte e/ou Aterro - Movimentação de Solos	Projeto e Orçamento	5.007,93	Metro(s) Quadrado(s)
1.6	Canaleta de drenagem superficial	Projeto, Desenho Técnico e Orçamento	226,00	Metro(s)
1.7	Rede de Águas Pluviais	Projeto, Desenho Técnico e Orçamento	106,46	Metro(s)
1.8	Descida D'Água	Projeto, Desenho Técnico e Orçamento	3,65	Metro(s)
1.9	Enrocamento	Projeto, Desenho Técnico e Orçamento	7,50	Metro(s) Quadrado(s)
1.10	Estabilidade e contenção de taludes e encostas	Projeto e Orçamento	1.170,00	Metro(s) Quadrado(s)
1.11	Muro de Contenção	Projeto, Desenho Técnico e Orçamento	226,00	Metro(s)
1.12	Estrutura de concreto armado	Projeto, Desenho Técnico e Orçamento	226,00	Metro(s)

**5. CONCLUSÃO**

Em firmeza do que, eu, **Edgar Ranul Padilha**, sócio administrador, lavrei a presente que encerro e assino.

Nova Veneza/SC, 01 de julho de 2021.

**Edgar Ranul Padilha**

CPF 548.507.389-15

Sócio administrador

BSP Acabamentos Metal Mecânico Eireli

BSP ACABAMENTOS METAL MECÂNICO EIRELI - CNPJ Nº 31.384.579/0001-67  
RUA GIÁCOMO MILANEZ, 89 - BAIRRO CARAVAGGIO - NOVA VENEZA/SC  
CEP 88865-000 - FONE (48) 99903-3851

Registro realizado eletronicamente, para aferir e vincular o código QR impresso na CAT, vinculada ou direcionada no site: [https://www.crea-ar.gov.br/creanet/validacao\\_acarvo.php](https://www.crea-ar.gov.br/creanet/validacao_acarvo.php), informando o número da Certidão de Acarvo Técnico e sua data de emissão.

Registro realizado a partir do protocolo nº 72100053019 de 07/2021, página 6 de 6  
CAT nº 252021130066 de 07/2021, página 6 de 6



**Escritório de Paz do Distrito de Rio Maina**  
Rua da República, 100 - Fone: (48) 34431110  
e-mail: crmaina@gmail.com

RECONHECIMENTO 360781  
RECONHEÇO a assinatura por SEMELHANÇA de: (1) EDGAR RANUL PADILHA  
Criciúma, 01 de Julho de 2021. Em 12h de verdade.

DUCLENE SALVARO DE SOUZA UGIONE - ESCRIVENTE AUTORIZADA  
Emolumentos: R\$ 3,62 + Selo: R\$ 2,82 - Total: R\$ 6,44  
Selo Digital de Fiscalização - Selo normal GEE39604-CYHX  
Confira os dados do selo em: [selo.tjcc.jus.br](http://selo.tjcc.jus.br)



Registro realizado a partir do protocolo nº 72100053019  
CAT nº 252021130066 de 01/07/2021, página 6 de 6



*[Handwritten signature]*

*[Handwritten signature]*

*[Handwritten initials]*

*[Handwritten initials]*



DA: CGM ENGENHARIA E TOPOGRAFIA LTDA - FONE: 048 92001 3113  
À: PREFEITURA MUNICIPAL DE NOVA TRENTO/SC  
COMISSÃO PERMANENTE DE LICITAÇÃO  
PROCESSO Nº 118/2021  
CONCORRÊNCIA PÚBLICA PARA REGISTRO DE PREÇOS Nº 002/2021  
ABERTURA 09:00 HORAS DO DIA 07/10/2021  
ENVELOPE Nº 01 - "HABILITAÇÃO"